КАРТА-ПЛАН ТЕРРИТОРИИ

Пояснительная записка

1. Сведения о территории выполнения комплексных кадастровых работ:

Краснодарский край, Ейский район, с/т «Садовод» (23:42:0708007)

(наименование субъекта Российской Федерации, муниципального образования, населенного пункта, уникальные учетные номера кадастровых кварталов, иные сведения, позволяющие определить местоположение территории, на которой выполняются комплексные кадастровые работы, например, наименование садоводческого или огороднического некоммерческого товарищества, гаражного кооператива, элемента планировочной структуры)

2. Основания выполнения комплексных кадастровых работ:

Наименование, дата и номер документа, на основании которого выполняются комплексные кадастровые работы:

Соглашения о предоставлении ППК «Роскадастр» субсидии на выполнение комплексных кадастровых работ № 321-20-2025-002 от 30 января 2025 г., выдан Федеральная служба государственной регистрации, кадастра и картографии (Росреестр)

3. Дата подготовки карты-плана территории: *1 августа 2025 г.*

4. Сведения о заказчике(ах) комплексных кадастровых работ:

В отношении юридического лица, органа местного самоуправления муниципального района, муниципального округа или городского округа либо уполномоченного исполнительного органа государственной власти субъекта Российской Федерации:

полное или сокращенное (в случае, если имеется) наименование: *Федеральная служба государственной регистрации, кадастра и картографии (Росреестр)*

основной государственный регистрационный номер: *1047796940465*

идентификационный номер налогоплательщика: *7706560536*

В отношении физического лица или представителя физических или юридических лиц:

фамилия, имя. отчество (последнее - при наличии): –

страховой номер индивидуального лицевого счета в системе обязательного пенсионного страхования Российской Федерации (СНИЛС): –

Наименование и реквизиты документа, подтверждающие полномочия представителя заказчика(ов) комплексных кадастровых работ:

–

Адрес электронной почты (для направления уведомления о результатах внесения сведений в Единый государственный реестр недвижимости):

–

5. Сведения об исполнителе комплексных кадастровых работ:

Полное или сокращенное (в случае, если имеется) наименование и адрес юридического лица, с которым заключен государственный или муниципальный контракт либо договор подряда на выполнение комплексных кадастровых работ:

Филиал ППК «Роскадастр» по Краснодарскому краю, адрес: 350018, Россия, Краснодарский край, г. Краснодар, ул. Сормовская, д. 3

Фамилия, имя. отчество кадастрового инженера (последнее - при наличии): *Дроваль Валентин Николаевич*

и основной государственный регистрационный номер кадастрового инженера индивидуального предпринимателя (ОГРНИП): –

Страховой номер индивидуального лицевого счета в системе обязательного пенсионного страхования Российской Федерации (СНИЛС) кадастрового инженера: *129-788-689-43*

Уникальный реестровый номер кадастрового инженера в реестре саморегулируемой организации кадастровых инженеров и дата внесения сведений о физическом лице в такой реестр: *НП000037, 23 февраля 2011 г.*

Полное или (в случае, если имеется) сокращенное наименование саморегулируемой организации кадастровых инженеров, членом которой является кадастровый инженер:

Кадастровые инженеры юга

Контактный телефон: *+79054301467*

Почтовый адрес и адрес электронной почты, по которым осуществляется связь с кадастровым инженером:

350038, Краснодарский край, Краснодар г, им. Героя Советского Союза Николая Воробьёва ул, д 11, 43 кв, super-gagarin@yandex.ru

6. Перечень документов, использованных при подготовке карты-плана территории:

№ п/п	Реквизиты документа				
	Вид	Дата	Номер	Наименование	Иные сведения
1	2	3	4	5	6
1	Кадастровый план территории, выдан: Филиал публично-правовой компании "Роскадастр" по Краснодарскому краю	23 апреля 2025 г.	КУВИ-001/2025-94947259	Кадастровый план территории	—
2	Кадастровый план территории, выдан: Филиал публично-правовой компании "Роскадастр" по Краснодарскому краю	25 июля 2025 г.	КУВИ-001/2025-145323469	Кадастровый план территории	—
3	Документы градостроительного зонирования (Правила землепользования и застройки), выдан: Совет Тимашевского городского поселения Тимашевского района	30 августа 2013 г.	47/1	Правила землепользования и застройки, утвержденные решением совета Ейского городского поселения Ейского района (в редакции от 01.11.2016 №1079), ссылка: https://adm-yeisk.ru/pravila-zemlepolzovaniya-i-zastroyki/	—

1	2	3	4	5	6
4	Правоустанавливающие и правоудостоверяющие документы, выдан: Администрация муниципального образования Ейский район	7 сентября 2025 г.	б/н	Постановление об утверждении карт-планов территорий	—
5	ДОКУМЕНТЫ, СОДЕРЖАЩИЕ ОПИСАНИЕ ОБЪЕКТА, выдан: Администрация Ейского городского поселения Ейского района Краснодарского края	24 апреля 2023 г.	2/2023	Карта градостроительного зонирования Ейского гордского поселения	—
6	ДОКУМЕНТЫ, СОДЕРЖАЩИЕ ОПИСАНИЕ ОБЪЕКТА, выдан: Администрация Ейского городского поселения Ейского района	19 февраля 2025 г.	01-58/25-16	Письмо "О предоставлении информации"	—
7	ДОКУМЕНТЫ, СОДЕРЖАЩИЕ ОПИСАНИЕ ОБЪЕКТА, выдан: Администрация Ейского городского поселения Ейского района	10 февраля 1992 г.	б/н	План территории садоводческого товарищества "Садовод" Ейского станкостроительного завода	—
8	ДОКУМЕНТЫ, СОДЕРЖАЩИЕ ОПИСАНИЕ ОБЪЕКТА, выдан: Филиал ППК "Роскадастр" по Краснодарскому краю	30 июня 2025 г.	44-12318-ВА/25	Письмо "О запросе сведений"	—
9	Правоустанавливающие и правоудостоверяющие документы, выдан: Администрация Ейского городского поселения Ейского района	10 февраля 1992 г.	148	Постановление "О передаче в собственность гражданам ранее предоставленных для садоводства земельных участков"	—
10	Землеустроительное дело, выдан: Исполнительный комитет Ейского городского совета народных депутатов Краснодарского кра	30 марта 1967 г.	1	Дело №1 садоводческого товарищества "Садовод" Ейского станкостроительного завода	—

1	2	3	4	5	6
11	Прочие правоустанавливающие документы, выдан: Администрация муниципального образования Ейский район Краснодраского края	7 сентября 2025 г.	б/н	Постановление "Об утверждении схемы расположения земельного участка на кадастровом плане территории"	—
12	Схема расположения земельных участков на кадастровых планах или кадастровых картах соответствующих территорий, выдан: Администрация муниципального образования Ейский район	7 июля 2025 г.	б/н	Схема расположения земельного участка или земельных в квартале 23:42:0708007	—
7. Пояснения к карте-плану территории:					

Основания выполнения комплексных кадастровых работ
Комплексные кадастровые работы (ККР) выполнялись на территории Ейского городского поселения Ейского района в отношении кадастрового квартала 23:42:0708007 на основании соглашения о предоставлении ППК «Роскадастр» субсидии на выполнение ККР от 30.01.2025 № 321-20-2025-002. При выполнении ККР измерения осуществлялись с использованием 4-х пунктов государственной геодезической сети в период с 01.06.2025 по 01.07.2025. Площади земельных участков (ЗУ) определялись в соответствии с ч.3 ст.42.8 Федерального закона от 24.07.2007 №221-ФЗ "О кадастровой деятельности" (Закон №221-ФЗ). Включенные в карту-план территории ЗУ расположены в зоне «СХ3 – Зона ведения садоводства и огородничества», в отношении которой правилами землепользования и застройки на территории Ейского городского поселения Ейского района установлена минимальная площадь земельных участков - 300 кв.м. Всю территорию кадастрового квартала 23:42:0708007 занимают ЗУ, относящиеся к с/т «Садовод». Границы расположенных на территории кадастрового квартала 23:42:0708007 с/т «Садовод» определены с учетом сведений, содержащихся в Проектах организации территории с/т «Садовод» (План с/т). При проведении ККР в границах кадастрового квартала 23:42:0708007 были определены границы (контура) в отношении 342-х объектов недвижимости (198 ЗУ и 143 объектов капитального строительства (ОКС)), из них: 1) уточнены сведения о местоположении границ 123 ЗУ, сведения приведены в разделе «Сведения об уточняемых земельных участках» карты-плана территории; 2) установлено местоположение 140 ОКС на ЗУ, сведения приведены в разделе «Описание местоположения зданий, сооружений, объектов незавершенного строительства на земельном участке» карты-плана территории; 3) осуществлено исправление реестровых ошибок в сведениях о характерных точках границ 72 ЗУ, сведения приведены в разделе «Сведения об уточняемых земельных участках, необходимые для исправления реестровых ошибок в сведениях о местоположении их границ» карты-плана территории; 4) осуществлено исправление реестровых ошибок в сведениях о характерных точках контуров 3 ОКС, сведения приведены в разделах «Сведения о зданиях, сооружениях, объектах незавершенного строительства, необходимые для исправления реестровых ошибок в сведениях об описании их местоположения» карты-плана территории; 5) определены местоположение границ 2 ЗУ, сведения о которых приведены только в разделе «Пояснительная записка» карты-плана территории (основания приведены далее); 6) определены местоположение 5 ОКС, сведения о которых приведены только в разделе «Пояснительная записка» карты-плана территории (основания приведены далее); 7) Также при проведении ККР в границах кадастрового квартала были определены границы 4-х ЗУ согласно Плана с/т, однако при составлении карты-плана было выявлено, что сведения о них отсутствуют в ЕГРН. В ходе проведения ККР правообладателями земельных участков, а также заказчиком работ не предоставлены документы, устанавливающие (удостоверяющие) права на указанные земельные участки (письмо администрации муниципального образования Ейский район от 30.06.2025 № 44-12318-ВА/25), в связи с чем, внести сведения об этих земельных участках в качестве ранее учтенных объектов недвижимости не представляется возможным. 1) Краснодарский край, Ейский р-н, г. Ейск, с/т «Садовод», уч. 35; 2) Краснодарский край, Ейский р-н, г. Ейск, с/т «Садовод», уч. 235; 3) Краснодарский край, Ейский р-н, г. Ейск, с/т «Садовод», уч. 393; 4) Краснодарский край, Ейский р-н, г. Ейск, с/т «Садовод», уч. 430.
Сведения об уточняемых земельных участках

1. В результате выполнения ККР были уточнены сведения о местоположении границ 123-х ЗУ. При этом не были нарушены права и охраняемые законом интересы других лиц, в частности права смежных землепользователей, т.к. установление границ производилось по исторически сложившимся землепользованиям с учетом требований ст.42.8 Закона №221-ФЗ.
Из них:
1) в отношении 53-х ЗУ (с КН 23:42:0708007:64, 23:42:0708007:69, 23:42:0708007:104, 23:42:0708007:455, 23:42:0708007:456, 23:42:0708007:16, 23:42:0708007:448, 23:42:0708007:125, 23:42:0708007:128, 23:42:0708007:129, 23:42:0708007:133, 23:42:0708007:146, 23:42:0708007:153, 23:42:0708007:156, 23:42:0708007:157, 23:42:0708007:169, 23:42:0708007:170, 23:42:0708007:171, 23:42:0708007:175, 23:42:0708007:177, 23:42:0708007:441, 23:42:0708007:207, 23:42:0708007:209, 23:42:0708007:210, 23:42:0708007:218, 23:42:0708007:23, 23:42:0708007:247, 23:42:0708007:27, 23:42:0708007:252, 23:42:0708007:5, 23:42:0708007:425, 23:42:0708007:294, 23:42:0708007:293, 23:42:0708007:325, 23:42:0708007:419, 23:42:0708007:339, 23:42:0708007:350, 23:42:0708007:360, 23:42:0708007:6, 23:42:0708007:376, 23:42:0708007:56, 23:42:0708007:55, 23:42:0708007:120, 23:42:0708007:148, 23:42:0708007:149, 23:42:0708007:21, 23:42:0708007:312, 23:42:0708007:317, 23:42:0708007:318, 23:42:0708007:327, 23:42:0708007:365, 23:42:0708007:367, 23:42:0708007:389) выявлено увеличение площади, сведения о которой относительно данных ЗУ содержатся в ЕГРН. Данное увеличение составило не более чем на предельный минимальный размер ЗУ, установленный правилами землепользования и застройки на территории Ейского городского поселения Ейского района (в т.ч. не более 10 % от содержащейся в ЕГРН площади).
При этом, в отношении 10-ти ЗУ (с КН 23:42:0708007:62, 23:42:0708007:63, 23:42:0708007:85, 23:42:0708007:101, 23:42:0708007:108, 23:42:0708007:126, 23:42:0708007:150, 23:42:0708007:212, 23:42:0708007:54) увеличение площади составило более 10% от площади, сведения о которой содержатся в ЕГРН. Данное увеличение связано с необходимостью устранения несоответствия (разрыва) с местоположением границ ЗУ, в отношении которых в ЕГРН содержится описание местоположение границ и которые являются смежными с указанными ЗУ, с учетом существующих на местности границ (устранение «чересполосицы»).
2) в отношении 14-ти ЗУ (с КН 23:42:0708007:449, 23:42:0708007:24, 23:42:0708007:154, 23:42:0708007:155, 23:42:0708007:172, 23:42:0708007:176, 23:42:0708007:439, 23:42:0708007:440, 23:42:0708007:215, 23:42:0708007:15, 23:42:0708007:280, 23:42:0708007:426, 23:42:0708007:404, 23:42:0708007:8) площадь по отношению к сведениям ЕГРН не изменилась.
3) в отношении 47-и ЗУ (с КН 23:42:0708007:75, 23:42:0708007:78, 23:42:0708007:88, 23:42:0708007:100, 23:42:0708007:2, 23:42:0708007:109, 23:42:0708007:451, 23:42:0708007:9, 23:42:0708007:139, 23:42:0708007:141, 23:42:0708007:143, 23:42:0708007:142, 23:42:0708007:160, 23:42:0708007:167, 23:42:0708007:178, 23:42:0708007:179, 23:42:0708007:438, 23:42:0708007:183, 23:42:0708007:184, 23:42:0708007:190, 23:42:0708007:191, 23:42:0708007:192, 23:42:0708007:205, 23:42:0708007:208, 23:42:0708007:217, 23:42:0708007:219, 23:42:0708007:226, 23:42:0708007:228, 23:42:0708007:240, 23:42:0708007:29, 23:42:0708007:250, 23:42:0708007:255, 23:42:0708007:264, 23:42:0708007:48, 23:42:0708007:297, 23:42:0708007:298, 23:42:0708007:300, 23:42:0708007:320, 23:42:0708007:324, 23:42:0708007:418, 23:42:0708007:392, 23:42:0708007:413, 23:42:0708007:121, 23:42:0708007:261, 23:42:0708007:315, 23:42:0708007:326, 23:42:0708007:358) произошло уменьшение площади менее чем на 10% от площади, сведения о которой относительно данных ЗУ содержатся в ЕГРН, что является следствием уточнения местоположения границ ЗУ в соответствии со сложившимся порядком землепользования.
2. При выполнении ККР 2 ЗУ не включены в карту-план территории в связи со следующим:
- при проведении ККР было выявлено, что в результате уточнения местоположения границ ЗУ с КН 23:42:0708007:260 его содержащаяся в ЕГРН площадь (500 кв.м.) уменьшается до 429 кв.м. (более чем на 10 % от указанной в ЕГРН площади). В связи с чем, в адрес собственника ЗУ было направлено письмо о необходимости сообщить о согласии или не согласии с результатами выполнения ККР в отношении данного ЗУ с учетом уменьшения его площади до 429 кв.м. Ответ на данное письмо не поступил;
- при проведении ККР было выявлено, что в результате уточнения местоположения границ ЗУ с КН 23:42:0708007:285 его содержащаяся в ЕГРН площадь (500 кв.м.) уменьшается до 407 кв.м. (более чем на 10 % от указанной в ЕГРН площади). В связи с чем, в адрес собственника ЗУ было направлено письмо о необходимости сообщить о согласии или не согласии с результатами выполнения ККР в отношении данного ЗУ с учетом уменьшения его площади до 407 кв.м. Ответ на данное письмо не поступил.

Доступ к ЗУ, относящимся к с/т «Садовод», являющимся объектами ККР, обеспечивается посредством ЗУ с КН 23:42:0000000:624, который является ЗУ общего назначения на территории ведения гражданами садоводства для собственных нужд.

Сведения об уточняемых земельных участках, необходимые для исправления реестровых ошибок в сведениях о местоположении их границ
1. В результате проведения ККР осуществлено исправление ошибок в сведениях о характерных точках границ 72-х ЗУ. Данные ошибки связаны с несоответствием фактического местоположения границ ЗУ и содержащихся в ЕГРН границ (с учетом сведений Плана с/т), что возможно квалифицировать в качестве реестровой ошибки. При выполнении ККР реестровые ошибки в сведениях о местоположении границ ЗУ были исправлены с учетом сложившегося порядка землепользования. В результате исправления реестровых ошибок в сведениях о местоположении границ ЗУ: 1) в отношении 33-х ЗУ (с КН 23:42:0708007:60, 23:42:0708007:31, 23:42:0708007:453, 23:42:0708007:454, 23:42:0708007:47, 23:42:0708007:105, 23:42:0708007:40, 23:42:0708007:113, 23:42:0708007:114, 23:42:0708007:130, 23:42:0708007:161, 23:42:0708007:166, 23:42:0708007:1172, 23:42:0708007:229, 23:42:0708007:270, 23:42:0708007:274, 23:42:0708007:278, 23:42:0708007:279, 23:42:0708007:287, 23:42:0708007:1220, 23:42:0708007:337, 23:42:0708007:68, 23:42:0708007:115, 23:42:0708007:116, 23:42:0708007:117, 23:42:0708007:119, 23:42:0708007:123, 23:42:0708007:1256, 23:42:0708007:314, 23:42:0708007:838, 23:42:0708007:302, 23:42:0708007:248, 23:42:0708007:112) выявлено увеличение площади, сведения о которой относительно данных ЗУ содержатся в ЕГРН, не более чем на предельный минимальный размер ЗУ, установленный правилами землепользования и застройки (в т.ч. не более 10 % от содержащейся в ЕГРН площади), что является следствием уточнения местоположения границ ЗУ в соответствии со сложившимся порядком землепользования, с учетом сведений Плана с/т и сведений ЕГРН о местоположении границ смежных ЗУ; 2) в отношении 21-го ЗУ (с КН 23:42:0708007:59, 23:42:0708007:111, 23:42:0708007:159, 23:42:0708007:168, 23:42:0708007:35, 23:42:0708007:206, 23:42:0708007:246, 23:42:0708007:51, 23:42:0708007:823, 23:42:0708007:580, 23:42:0708007:379, 23:42:0708007:227, 23:42:0708007:259, 23:42:0708007:319, 23:42:0708007:303, 23:42:0708007:399, 23:42:0708007:669, 23:42:0708007:181, 23:42:0708007:182, 23:42:0708007:249, 23:42:0708007:36) площадь по отношению к сведениям ЕГРН не изменилась; 3) в отношении 17-ти ЗУ (с КН 23:42:0708007:30, 23:42:0708007:140, 23:42:0708007:193, 23:42:0708007:45, 23:42:0708007:230, 23:42:0708007:272, 23:42:0708007:296, 23:42:0708007:295, 23:42:0708007:87, 23:42:0708007:122, 23:42:0708007:323, 23:42:0708007:359, 23:42:0708007:357, 23:42:0708007:53, 23:42:0708007:1189, 23:42:0708007:401, 23:42:0708007:124) произошло уменьшение площади менее чем на 10% от площади, сведения о которой относительно данных ЗУ содержатся в ЕГРН, что является следствием уточнения местоположения границ ЗУ в соответствии со сложившимся порядком землепользования. 2. В границах садоводческого товарищества выявлен один ЗУ с КН 23:42:0000000:624, который территориально расположен в границах с/т «Садовод» и является ЗУ общего назначения на территории ведения гражданами садоводства для собственных нужд. В отношении данного ЗУ в ЕГРН содержатся сведения о местоположении характерных точек границ. При этом, в связи с исправлением реестровых ошибок в сведениях о местоположении границ ЗУ, которые являются смежными с ЗУ с КН 23:42:0000000:624, местоположение границ данного ЗУ также подлежит корректировке. В результате вышеуказанного уточнения площадь ЗУ с КН 23:42:0000000:624 увеличилась с 17318 м2 до 29159 м2 (на величину не более чем 10%).
Описание местоположения здания, сооружения, объекта незавершенного строительства на земельном участке
1. В результате проведения ККР установлено местоположение 139-ти ОКС (с КН 23:42:0708007:732, 23:42:0710007:571, 23:42:0708007:629, 23:42:0710007:590, 23:42:0710007:605, 23:42:0708007:649, 23:42:0710007:594, 23:42:0708007:692, 23:42:0710007:569, 23:42:0708007:653, 23:42:0708007:614, 23:42:0710007:602, 23:42:0708007:665, 23:42:0708007:628, 23:42:0710007:615, 23:42:0708007:718, 23:42:0708007:841, 23:42:0708007:750, 23:42:0710007:610, 23:42:0708007:650, 23:42:0708007:799, 23:42:0708007:593, 23:42:0708007:623, 23:42:0708007:757, 23:42:0708007:651, 23:42:0708007:685, 23:42:0708007:791, 23:42:0708007:643, 23:42:0708007:679, 23:42:0710007:604, 23:42:0708007:694, 23:42:0708007:786, 23:42:0710007:597, 23:42:0708007:664, 23:42:0708007:727, 23:42:0710007:582, 23:42:0708007:716, 23:42:0708007:730, 23:42:0708007:690, 23:42:0708007:714, 23:42:0708007:720, 23:42:0708007:761, 23:42:0710007:573, 23:42:0710007:591, 23:42:0708007:765, 23:42:0710007:606, 23:42:0708007:637, 23:42:0710007:579, 23:42:0708007:592, 23:42:0708007:758, 23:42:0710007:581, 23:42:0708007:737, 23:42:0708007:1245, 23:42:0708007:627, 23:42:0708007:1258, 23:42:0708007:756, 23:42:0708007:704, 23:42:0708007:605, 23:42:0708007:608, 23:42:0710007:577, 23:42:0708007:707, 23:42:0708007:803, 23:42:0708007:706, 23:42:0708007:1175, 23:42:0708007:725, 23:42:0708007:693, 23:42:0710007:601, 23:42:0708007:611, 23:42:0708007:739, 23:42:0708007:697, 23:42:0708007:595, 23:42:0708007:767, 23:42:0708007:755, 23:42:0708007:626, 23:42:0708007:760, 23:42:0710007:603, 23:42:0708007:736, 23:42:0708007:631, 23:42:0708007:842, 23:42:0708007:687, 23:42:0708007:769, 23:42:0708007:734, 23:42:0708007:721, 23:42:0708007:747, 23:42:0708007:659, 23:42:0708007:681, 23:42:0708007:726, 23:42:0708007:632, 23:42:0708007:717, 23:42:0710007:596, 23:42:0708007:602, 23:42:0708007:733,

23:42:0708007:660, 23:42:0708007:683, 23:42:0708007:688, 23:42:0708007:633, 23:42:0708007:805, 23:42:0708007:682, 23:42:0710007:598, 23:42:0708007:617, 23:42:0708007:646, 23:42:0710007:614, 23:42:0710007:616, 23:42:0708007:622, 23:42:0708007:696, 23:42:0710007:608, 23:42:0708007:751, 23:42:0710007:592, 23:42:0708007:748, 23:42:0710007:595, 23:42:0708007:722, 23:42:0708007:711, 23:42:0708007:691, 23:42:0710007:607, 23:42:0710007:583, 23:42:0708007:639, 23:42:0710007:589, 23:42:0710007:613, 23:42:0710007:572, 23:42:0708007:771, 23:42:0708007:600, 23:42:0708007:731, 23:42:0708007:703, 23:42:0708007:807, 23:42:0708007:745, 23:42:0708007:686, 23:42:0710007:585, 23:42:0710007:587, 23:42:0708007:754, 23:42:0708007:724, 23:42:0710007:599, 23:42:0708007:776, 23:42:0708007:777, 23:42:0708007:680, 23:42:0708007:794, 23:42:0708007:728, 23:42:0710007:584, 23:42:0708007:598, 23:42:0708007:644, 23:42:0708007:784), в отношении которых в ЕГРН отсутствуют сведения об описании местоположения здания на ЗУ (в виде списка координат характерных точек контура). 2. Сведения о 5-х ОКС (с КН 23:42:0708007:742, 23:42:0708007:689, 23:42:0710007:578, 23:42:0710007:575, 23:42:0708007:842) не включены в карту-план территории в связи со следующим: - в ЕГРН содержатся сведения о нежилом здании с КН 23:42:0708007:742 площадью 11,7 кв.м, расположенном на ЗУ с КН 23:42:0708007:248 по адресу: Краснодарский край, г. Ейск, с/т «Садовод», уч. 221. В отношении здания в ЕГРН отсутствуют сведения об описании местоположения (в виде списка координат характерных точек контура). При выполнении ККР выявлено, что фактически на участке здание с указанными характеристиками отсутствует. В этой связи, ОКС с КН 23:42:0708007:742 не включен в состав карты-плана территории в качестве уточняемого; - в ЕГРН содержатся сведения о нежилом здании с КН 23:42:0708007:689 площадью 19,3 кв.м, расположенном на ЗУ с КН 23:42:0708007:368 по адресу: Краснодарский край, г. Ейск, с/т «Садовод», уч. 355. В отношении здания в ЕГРН отсутствуют сведения об описании местоположения (в виде списка координат характерных точек контура). При выполнении ККР выявлено, что фактически на участке здание с указанными характеристиками отсутствует. В этой связи, ОКС с КН 23:42:0708007:689 не включен в состав карты-плана территории в качестве уточняемого; - в ЕГРН содержатся сведения о нежилом здании с КН 23:42:0710007:578 площадью 27,9 кв.м, расположенном на ЗУ с КН 23:42:0708007:52 по адресу: Краснодарский край, г. Ейск, с/т «Садовод», уч. 408. В отношении здания в ЕГРН отсутствуют сведения об описании местоположения (в виде списка координат характерных точек контура). При выполнении ККР выявлено, что фактически на участке здание с указанными характеристиками отсутствует. В этой связи, ОКС с КН 23:42:0710007:578 не включен в состав карты-плана территории в качестве уточняемого; - в ЕГРН содержатся сведения о нежилом здании с КН 23:42:0710007:575 площадью 28,7 кв.м, расположенном на ЗУ с КН 23:42:0708007:435 по адресу: Краснодарский край, г. Ейск, с/т «Садовод», уч. 432. В отношении здания в ЕГРН отсутствуют сведения об описании местоположения (в виде списка координат характерных точек контура). При выполнении ККР выявлено, что фактически на участке здание с указанными характеристиками отсутствует. В этой связи, ОКС с КН 23:42:0710007:575 не включен в состав карты-плана территории в качестве уточняемого. - в ЕГРН содержатся сведения о нежилом здании с КН 23:42:0708007:842 площадью 16,2 кв.м, расположенном на ЗУ с КН 23:42:0708007:587 по адресу: Краснодарский край, г. Ейск, с/т «Садовод», уч. 323. В отношении здания в ЕГРН отсутствуют сведения об описании местоположения (в виде списка координат характерных точек контура). При выполнении ККР выявлено, что фактически на участке здание с указанными характеристиками отсутствует. В этой связи, ОКС с КН 23:42:0708007:842 не включен в состав карты-плана территории в качестве уточняемого.
Сведения о зданиях, сооружениях, объектах незавершенного строительства, необходимые для исправления реестровых ошибок в сведениях об описании их местоположения
1) В результате проведения ККР осуществлено исправление реестровых ошибок в сведениях местоположении контуров 3-х ОКС (с КН 23:42:0708007:1166, 23:42:0708007:800, 23:42:0708007:1185). Данные ошибки связаны с несоответствием фактического местоположения зданий и содержащихся в ЕГРН описаний местоположения контуров данных зданий, что квалифицируется как реестровая ошибка.

Сведения о пунктах геодезической сети и средствах измерений

1. Сведения о пунктах геодезической сети:

№ п/п	Вид геодезической сети	Название пункта геодезической сети и тип знака	Система координат пункта геодезической сети	Координаты пункта, м		Дата обследования 19 июня 2025 г.		
						Сведения о состоянии		
				X	Y	наружного знака пункта	центра пункта	марки центра пункта
1	2	3	4	5	6	7	8	9
1	Астрономо-геодезическая сеть 2 класса (ГГС - 2 класса). 2	Выселки, пир., 5.400 м, 1, б/№, Пирамида	МСК 23, зона 1	652 467,46	1 308 223,08	Утрачен	Сохранился	Не обнаружен
2	Геодезическая сеть сгущения 3 класса (ГГС - 3 класса). 3	Большевик, неизвестен, 1 оп, б/№, неизвестен		642 719,20	1 318 684,75			
3	Астрономо-геодезическая сеть 2 класса (ГГС - 2 класса). 2	Глубокая, сигн., 8.000 м, 1, 26, сигнал		669 594,58	1 334 365,45			
4	Геодезическая сеть сгущения 3 класса (ГГС - 3 класса). 3	Лиман, пир., 5.300 м, 58, б/№, пирамида		657 303,90	1 343 739,07	Не обнаружен		

2. Сведения об использованных средствах измерений:

№ п/п	Наименование и обозначение типа средства измерений - прибора (инструмента, аппаратуры)	Заводской или серийный номер средства измерений	Реквизиты свидетельства о поверке прибора (инструмента, аппаратуры) и (или) срок действия поверки
1	2	3	4
1	Аппаратура геодезическая спутниковая PrinCe i80 Pro	4188266	Свидетельство о поверке № С-ЕВЕ/10-02-2025/409027546 от 10.02.2025 г.
2	Тахеометры электронные SOUTH N3	287437	Свидетельство о поверке № С-ДЭМ/28-11-2024/392262315 от 28.11.2024 г.

Сведения об уточняемых земельных участках

1. Сведения о характерных точках границ уточняемого земельного участка с кадастровым номером 23:42:0708007:456 :

Система координат МСК-23, зона 1 (23) Зона № 1

Обозначение характерных точек границ	Координаты, м				Метод определения координат	Формулы, примененные для расчета средней квадратической погрешности определения координат характерных точек границ (Mt), с подставленными в такие формулы значениями и итоговые (вычисленные) значения Mt, м	Описание закрепления точки
	содержатся в Едином государственном реестре недвижимости		определены в результате выполнения комплексных кадастровых работ				
	X	Y	X	Y			
1	2	3	4	5	6	7	8
н381У	—	—	658 924,90	1 324 023,62	Метод спутниковых геодезических измерений (определений)	√(0,1^2 + 0,1^2) = 0,10	—
н284У	—	—	658 926,59	1 324 053,58			
н427У	—	—	658 908,76	1 324 054,79			
н333У	—	—	658 908,91	1 324 025,46			
н381У	—	—	658 924,90	1 324 023,62			

2. Сведения о частях границ уточняемого земельного участка с кадастровым номером 23:42:0708007:456 :

Обозначение части границ		Горизонтальное проложение (S), м	Описание прохождения части границ	Сведения о согласовании местоположения границ (согласовано/спорное)
от т.	до т.			
1	2	3	4	5
н381У	н284У	30,01	—	согласовано
н284У	н427У	17,87		
н427У	н333У	29,33		
н333У	н381У	16,10		

3. Сведения о характеристиках уточняемого земельного участка с кадастровым номером 23:42:0708007:456 :

№ п/п	Наименование характеристики земельного участка	Значение характеристики
1	2	3

1	2	3
1.	Адрес земельного участка	—
1.1.	Сведения о местоположении земельного участка (при отсутствии адреса) в структурированном в соответствии с федеральной информационной адресной системой виде	Российская Федерация, Краснодарский край, Ейский р-н, Ейск г, Садовод снт, уч 453
1.2.	Дополнительные сведения о местоположении земельного участка	—
2.	Площадь земельного участка ± величина погрешности определения (вычисления) площади (Р ± ΔР), м²	502 ± 8,00
3.	Формула, примененная для вычисления предельной погрешности определения площади земельного участка, с подставленными значениями и итоговые (вычисленные) значения	3,5*0,1*√(502) = 8
4.	Площадь земельного участка согласно сведениям Единого государственного реестра недвижимости (Ркад), м²	500,00
5.	Оценка расхождения Р и Ркад (Р - Ркад), м²	2
6.	Предельный минимальный и максимальный размеры земельного участка (Рмин и Рмакс), м²	Рмин = 300 Рмакс = —
7.	Вид (виды) разрешенного использования	Для садоводства
7.1.	Дополнительные сведения об использовании земельного участка	—
8.	Кадастровый или иной государственный учетный номер (инвентарный) здания, сооружения, объекта незавершенного строительства, расположенного на земельном участке	23:42:0710007:590
9.	Сведения о земельных участках (землях общего пользования, территории общего пользования), посредством которых обеспечивается доступ	23:42:0000000:624
10.	Иные сведения	Установление границ производилось на основании сведений, содержащихся на чертеже садово-огороднического товарищества «с/т «Садовод» с учетом фактической ситуации на местности. В результате уточнения описания местоположения границ ЗУ 23:42:0708007:456 произошло увеличение площади данного ЗУ в пределах минимального размера ЗУ, установленного ПЗЗ Ейского г/п Ейского р-на (в т.ч. не более 10 % от содержащейся в ЕГРН площади), что допускается в соответствии с п.2. ч.3 ст.42.8 Федерального закона от 24.07.2007 № 221-ФЗ. Доступ к ЗУ обеспечивается посредством ЗУ с КН 23:42:0000000:624, который является ЗУ общего назначения на территории ведения гражданами садоводства для собственных нужд.
4. Пояснения к сведениям об уточняемом земельном участке с кадастровым номером 23:42:0708007:456 :		
1.	—	

1. Сведения о характерных точках границ уточняемого земельного участка с кадастровым номером 23:42:0708007:455 :

Система координат МСК-23, зона 1 (23) Зона № 1

Обозначение характерных точек границ	Координаты, м				Метод определения координат	Формулы, примененные для расчета средней квадратической погрешности определения координат характерных точек границ (Mt), с подставленными в такие формулы значениями и итоговые (вычисленные) значения Mt, м	Описание закрепления точки
	содержатся в Едином государственном реестре недвижимости		определены в результате выполнения комплексных кадастровых работ				
	X	Y	X	Y			
1	2	3	4	5	6	7	8
н283У	—	—	658 927,32	1 324 080,97	Метод спутниковых геодезических измерений (определений)	√(0,1^2 + 0,1^2) = 0,10	—
н384У	—	—	658 908,08	1 324 082,52			
н427У	—	—	658 908,76	1 324 054,79			
н284У	—	—	658 926,59	1 324 053,58			
н283У	—	—	658 927,32	1 324 080,97			

2. Сведения о частях границ уточняемого земельного участка с кадастровым номером 23:42:0708007:455 :

Обозначение части границ		Горизонтальное проложение (S), м	Описание прохождения части границ	Сведения о согласовании местоположения границ (согласовано/спорное)
от т.	до т.			
1	2	3	4	5
н283У	н384У	19,30	—	согласовано
н384У	н427У	27,74		
н427У	н284У	17,87		
н284У	н283У	27,40		

3. Сведения о характеристиках уточняемого земельного участка с кадастровым номером 23:42:0708007:455 :

№ п/п	Наименование характеристики земельного участка	Значение характеристики
1	2	3

1	2	3
1.	Адрес земельного участка	—
1.1.	Сведения о местоположении земельного участка (при отсутствии адреса) в структурированном в соответствии с федеральной информационной адресной системой виде	Российская Федерация, Краснодарский край, Ейский р-н, Ейск г, Садовод снт, уч 452
1.2.	Дополнительные сведения о местоположении земельного участка	—
2.	Площадь земельного участка ± величина погрешности определения (вычисления) площади (Р ± ΔР), м²	511 ± 8,00
3.	Формула, примененная для вычисления предельной погрешности определения площади земельного участка, с подставленными значениями и итоговые (вычисленные) значения	3,5*0,1*√(511) = 8
4.	Площадь земельного участка согласно сведениям Единого государственного реестра недвижимости (Ркад), м²	500,00
5.	Оценка расхождения Р и Ркад (Р - Ркад), м²	11
6.	Предельный минимальный и максимальный размеры земельного участка (Рмин и Рмакс), м²	Рмин = 300 Рмакс = —
7.	Вид (виды) разрешенного использования	Земельные участки садоводческих товариществ
7.1.	Дополнительные сведения об использовании земельного участка	—
8.	Кадастровый или иной государственный учетный номер (инвентарный) здания, сооружения, объекта незавершенного строительства, расположенного на земельном участке	23:42:0708007:629
9.	Сведения о земельных участках (землях общего пользования, территории общего пользования), посредством которых обеспечивается доступ	23:42:0000000:624
10.	Иные сведения	Установление границ производилось на основании сведений, содержащихся на чертеже садово-огороднического товарищества «с/т «Садовод» с учетом фактической ситуации на местности. В результате уточнения описания местоположения границ ЗУ 23:42:0708007:455 произошло увеличение площади данного ЗУ в пределах минимального размера ЗУ, установленного ПЗЗ Ейского г/п Ейского р-на (в т.ч. не более 10 % от содержащейся в ЕГРН площади), что допускается в соответствии с п.2. ч.3 ст.42.8 Федерального закона от 24.07.2007 № 221-ФЗ. Доступ к ЗУ обеспечивается посредством ЗУ с КН 23:42:0000000:624, который является ЗУ общего назначения на территории ведения гражданами садоводства для собственных нужд.
4. Пояснения к сведениям об уточняемом земельном участке с кадастровым номером 23:42:0708007:455 :		
1.	—	

1. Сведения о характерных точках границ уточняемого земельного участка с кадастровым номером 23:42:0708007:451 :

Система координат МСК-23, зона 1 (23) Зона № 1

Обозначение характерных точек границ	Координаты, м				Метод определения координат	Формулы, примененные для расчета средней квадратической погрешности определения координат характерных точек границ (Mt), с подставленными в такие формулы значениями и итоговые (вычисленные) значения Mt, м	Описание закрепления точки
	содержатся в Едином государственном реестре недвижимости		определены в результате выполнения комплексных кадастровых работ				
	X	Y	X	Y			
1	2	3	4	5	6	7	8
338	—	—	658 909,00	1 324 170,63	Метод спутниковых геодезических измерений (определений)	0,10	—
738	—	—	658 933,51	1 324 168,61			
188	—	—	658 933,67	1 324 177,58			
745	—	—	658 934,31	1 324 187,92			
744	—	—	658 909,29	1 324 189,88			
338	—	—	658 909,00	1 324 170,63			

2. Сведения о частях границ уточняемого земельного участка с кадастровым номером 23:42:0708007:451 :

Обозначение части границ		Горизонтальное проложение (S), м	Описание прохождения части границ	Сведения о согласовании местоположения границ (согласовано/спорное)
от т.	до т.			
1	2	3	4	5
338	738	24,59	—	согласовано
738	188	8,97		
188	745	10,36		
745	744	25,10		
744	338	19,25		

3. Сведения о характеристиках уточняемого земельного участка с кадастровым номером 23:42:0708007:451 :

№ п/п	Наименование характеристики земельного участка	Значение характеристики
1	2	3

1	2	3
1.	Адрес земельного участка	—
1.1.	Сведения о местоположении земельного участка (при отсутствии адреса) в структурированном в соответствии с федеральной информационной адресной системой виде	Российская Федерация, Краснодарский край, Ейский р-н, Ейск г, Садовод снт, уч 448
1.2.	Дополнительные сведения о местоположении земельного участка	—
2.	Площадь земельного участка ± величина погрешности определения (вычисления) площади (Р ± ΔР), м²	477 ± 8,00
3.	Формула, примененная для вычисления предельной погрешности определения площади земельного участка, с подставленными значениями и итоговые (вычисленные) значения	3,5*0,1*√(477) = 8
4.	Площадь земельного участка согласно сведениям Единого государственного реестра недвижимости (Ркад), м²	500,00
5.	Оценка расхождения Р и Ркад (Р - Ркад), м²	23
6.	Предельный минимальный и максимальный размеры земельного участка (Рмин и Рмакс), м²	Рмин = 300 Рмакс = —
7.	Вид (виды) разрешенного использования	для садоводства
7.1.	Дополнительные сведения об использовании земельного участка	—
8.	Кадастровый или иной государственный учетный номер (инвентарный) здания, сооружения, объекта незавершенного строительства, расположенного на земельном участке	23:42:0708007:831
9.	Сведения о земельных участках (землях общего пользования, территории общего пользования), посредством которых обеспечивается доступ	23:42:0000000:624
10.	Иные сведения	Установление границ производилось на основании сведений, содержащихся на чертеже садово-огороднического товарищества «с/т «Садовод» с учетом фактической ситуации на местности. В результате уточнения описания местоположения границ ЗУ 23:42:0708007:451 произошло уменьшение площади данного ЗУ в пределах минимального размера ЗУ, установленного ПЗЗ Ейского г/п Ейского р-на (в т.ч. менее 10 % от содержащейся в ЕГРН площади), что допускается в соответствии с п.2. ч.3 ст.42.8 Федерального закона от 24.07.2007 № 221-ФЗ. Доступ к ЗУ обеспечивается посредством ЗУ с КН 23:42:0000000:624, который является ЗУ общего назначения на территории ведения гражданами садоводства для собственных нужд.
4. Пояснения к сведениям об уточняемом земельном участке с кадастровым номером 23:42:0708007:451 :		
1.	—	

1. Сведения о характерных точках границ уточняемого земельного участка с кадастровым номером 23:42:0708007:449 :

Система координат МСК-23, зона 1 (23) Зона № 1

Обозначение характерных точек границ	Координаты, м				Метод определения координат	Формулы, примененные для расчета средней квадратической погрешности определения координат характерных точек границ (Mt), с подставленными в такие формулы значениями и итоговые (вычисленные) значения Mt, м	Описание закрепления точки
	содержатся в Едином государственном реестре недвижимости		определены в результате выполнения комплексных кадастровых работ				
	X	Y	X	Y			
1	2	3	4	5	6	7	8
н412У	—	—	658 935,74	1 324 211,86	Метод спутниковых геодезических измерений (определений)	√(0,1^2 + 0,1^2) = 0,10	—
н319У	—	—	658 936,27	1 324 231,53			
н409У	—	—	658 910,50	1 324 232,98			
н375У	—	—	658 910,08	1 324 213,83			
н412У	—	—	658 935,74	1 324 211,86			

2. Сведения о частях границ уточняемого земельного участка с кадастровым номером 23:42:0708007:449 :

Обозначение части границ		Горизонтальное проложение (S), м	Описание прохождения части границ	Сведения о согласовании местоположения границ (согласовано/спорное)
от т.	до т.			
1	2	3	4	5
н412У	н319У	19,68	—	согласовано
н319У	н409У	25,81		
н409У	н375У	19,15		
н375У	н412У	25,74		

3. Сведения о характеристиках уточняемого земельного участка с кадастровым номером 23:42:0708007:449 :

№ п/п	Наименование характеристики земельного участка	Значение характеристики
1	2	3

1	2	3
1.	Адрес земельного участка	—
1.1.	Сведения о местоположении земельного участка (при отсутствии адреса) в структурированном в соответствии с федеральной информационной адресной системой виде	Российская Федерация, Краснодарский край, Ейский р-н, Ейск г, Садовод снт, уч 446
1.2.	Дополнительные сведения о местоположении земельного участка	—
2.	Площадь земельного участка ± величина погрешности определения (вычисления) площади (Р ± ΔР), м²	500 ± 8,00
3.	Формула, примененная для вычисления предельной погрешности определения площади земельного участка, с подставленными значениями и итоговые (вычисленные) значения	3,5*0,1*√(500) = 8
4.	Площадь земельного участка согласно сведениям Единого государственного реестра недвижимости (Ркад), м²	500,00
5.	Оценка расхождения Р и Ркад (Р - Ркад), м²	0
6.	Предельный минимальный и максимальный размеры земельного участка (Рмин и Рмакс), м²	Рмин = 300 Рмакс = —
7.	Вид (виды) разрешенного использования	Земельные участки садоводческих товариществ
7.1.	Дополнительные сведения об использовании земельного участка	—
8.	Кадастровый или иной государственный учетный номер (инвентарный) здания, сооружения, объекта незавершенного строительства, расположенного на земельном участке	—
9.	Сведения о земельных участках (землях общего пользования, территории общего пользования), посредством которых обеспечивается доступ	23:42:0000000:624
10.	Иные сведения	Установление границ производилось на основании сведений, содержащихся на чертеже садово-огороднического товарищества «с/т «Садовод» с учетом фактической ситуации на местности. В результате уточнения описания местоположения границ ЗУ 23:42:0708007:449, площадь данного ЗУ не изменилась по сравнению со сведениями о площади, содержащимися в ЕГРН. Доступ к ЗУ обеспечивается посредством ЗУ с КН 23:42:0000000:624, который является ЗУ общего назначения на территории ведения гражданами садоводства для собственных нужд.
4. Пояснения к сведениям об уточняемом земельном участке с кадастровым номером 23:42:0708007:449 :		
1.	—	

1. Сведения о характерных точках границ уточняемого земельного участка с кадастровым номером 23:42:0708007:448 :

Система координат МСК-23, зона 1 (23) Зона № 1

Обозначение характерных точек границ	Координаты, м				Метод определения координат	Формулы, примененные для расчета средней квадратической погрешности определения координат характерных точек границ (Mt), с подставленными в такие формулы значениями и итоговые (вычисленные) значения Mt, м	Описание закрепления точки
	содержатся в Едином государственном реестре недвижимости		определены в результате выполнения комплексных кадастровых работ				
	X	Y	X	Y			
1	2	3	4	5	6	7	8
752	—	—	658 910,42	1 324 252,47	Метод спутниковых геодезических измерений (определений)	0,10	—
н409У	—	—	658 910,50	1 324 232,98		√(0,1^2 + 0,1^2) = 0,10	
н319У	—	—	658 936,27	1 324 231,53			
н407У	—	—	658 936,52	1 324 240,68			
747	—	—	658 936,72	1 324 251,86		0,10	
752	—	—	658 910,42	1 324 252,47			

2. Сведения о частях границ уточняемого земельного участка с кадастровым номером 23:42:0708007:448 :

Обозначение части границ		Горизонтальное проложение (S), м	Описание прохождения части границ	Сведения о согласовании местоположения границ (согласовано/спорное)
от т.	до т.			
1	2	3	4	5
752	н409У	19,49	—	согласовано
н409У	н319У	25,81		
н319У	н407У	9,15		
н407У	747	11,18		
747	752	26,31		

3. Сведения о характеристиках уточняемого земельного участка с кадастровым номером 23:42:0708007:448 :

№ п/п	Наименование характеристики земельного участка	Значение характеристики
1	2	3

1	2	3
1.	Адрес земельного участка	—
1.1.	Сведения о местоположении земельного участка (при отсутствии адреса) в структурированном в соответствии с федеральной информационной адресной системой виде	Российская Федерация, Краснодарский край, Ейский р-н, Ейск г, Садовод снт, уч 445
1.2.	Дополнительные сведения о местоположении земельного участка	—
2.	Площадь земельного участка ± величина погрешности определения (вычисления) площади (Р ± ΔР), м²	519 ± 8,00
3.	Формула, примененная для вычисления предельной погрешности определения площади земельного участка, с подставленными значениями и итоговые (вычисленные) значения	3,5*0,1*√(519) = 8
4.	Площадь земельного участка согласно сведениям Единого государственного реестра недвижимости (Ркад), м²	500,00
5.	Оценка расхождения Р и Ркад (Р - Ркад), м²	19
6.	Предельный минимальный и максимальный размеры земельного участка (Рмин и Рмакс), м²	Рмин = 300 Рмакс = —
7.	Вид (виды) разрешенного использования	Земельные участки садоводческих товариществ
7.1.	Дополнительные сведения об использовании земельного участка	—
8.	Кадастровый или иной государственный учетный номер (инвентарный) здания, сооружения, объекта незавершенного строительства, расположенного на земельном участке	—
9.	Сведения о земельных участках (землях общего пользования, территории общего пользования), посредством которых обеспечивается доступ	23:42:0000000:624
10.	Иные сведения	Установление границ производилось на основании сведений, содержащихся на чертеже садово-огороднического товарищества «с/т «Садовод» с учетом фактической ситуации на местности. В результате уточнения описания местоположения границ ЗУ 23:42:0708007:448 произошло увеличение площади данного ЗУ в пределах минимального размера ЗУ, установленного ПЗЗ Ейского г/п Ейского р-на (в т.ч. не более 10 % от содержащейся в ЕГРН площади), что допускается в соответствии с п.2. ч.3 ст.42.8 Федерального закона от 24.07.2007 № 221-ФЗ. Доступ к ЗУ обеспечивается посредством ЗУ с КН 23:42:0000000:624, который является ЗУ общего назначения на территории ведения гражданами садоводства для собственных нужд.
4. Пояснения к сведениям об уточняемом земельном участке с кадастровым номером 23:42:0708007:448 :		
1.	—	

1. Сведения о характерных точках границ уточняемого земельного участка с кадастровым номером 23:42:0708007:441 :

Система координат МСК-23, зона 1 (23) Зона № 1

Обозначение характерных точек границ	Координаты, м				Метод определения координат	Формулы, примененные для расчета средней квадратической погрешности определения координат характерных точек границ (Mt), с подставленными в такие формулы значениями и итоговые (вычисленные) значения Mt, м	Описание закрепления точки
	содержатся в Едином государственном реестре недвижимости		определены в результате выполнения комплексных кадастровых работ				
	X	Y	X	Y			
1	2	3	4	5	6	7	8
766	—	—	658 912,19	1 324 380,87	Метод спутниковых геодезических измерений (определений)	0,10	—
765	—	—	658 938,29	1 324 380,81			
764	—	—	658 939,26	1 324 380,70			Долговременный межевой знак
1214	—	—	658 939,42	1 324 400,25			
н360У	—	—	658 912,49	1 324 400,63		√(0,1^2 + 0,1^2) = 0,10	—
766	—	—	658 912,19	1 324 380,87		0,10	

2. Сведения о частях границ уточняемого земельного участка с кадастровым номером 23:42:0708007:441 :

Обозначение части границ		Горизонтальное проложение (S), м	Описание прохождения части границ	Сведения о согласовании местоположения границ (согласовано/спорное)
от т.	до т.			
1	2	3	4	5
766	765	26,10	—	согласовано
765	764	0,98		
764	1214	19,55		
1214	н360У	26,93		
н360У	766	19,76		

3. Сведения о характеристиках уточняемого земельного участка с кадастровым номером 23:42:0708007:441 :

№ п/п	Наименование характеристики земельного участка	Значение характеристики
1	2	3

1	2	3
1.	Адрес земельного участка	—
1.1.	Сведения о местоположении земельного участка (при отсутствии адреса) в структурированном в соответствии с федеральной информационной адресной системой виде	Российская Федерация, Краснодарский край, Ейский р-н, Ейск г, Садовод снт, уч 438
1.2.	Дополнительные сведения о местоположении земельного участка	—
2.	Площадь земельного участка ± величина погрешности определения (вычисления) площади (Р ± ΔР), м²	529 ± 8,00
3.	Формула, примененная для вычисления предельной погрешности определения площади земельного участка, с подставленными значениями и итоговые (вычисленные) значения	3,5*0,1*√(529) = 8
4.	Площадь земельного участка согласно сведениям Единого государственного реестра недвижимости (Ркад), м²	500,00
5.	Оценка расхождения Р и Ркад (Р - Ркад), м²	29
6.	Предельный минимальный и максимальный размеры земельного участка (Рмин и Рмакс), м²	Рмин = 300 Рмакс = —
7.	Вид (виды) разрешенного использования	Земельные участки садоводческих товариществ
7.1.	Дополнительные сведения об использовании земельного участка	—
8.	Кадастровый или иной государственный учетный номер (инвентарный) здания, сооружения, объекта незавершенного строительства, расположенного на земельном участке	—
9.	Сведения о земельных участках (землях общего пользования, территории общего пользования), посредством которых обеспечивается доступ	23:42:0000000:624
10.	Иные сведения	Установление границ производилось на основании сведений, содержащихся на чертеже садово-огороднического товарищества «с/т «Садовод» с учетом фактической ситуации на местности. В результате уточнения описания местоположения границ ЗУ 23:42:0708007:441 произошло увеличение площади данного ЗУ в пределах минимального размера ЗУ, установленного ПЗЗ Ейского г/п Ейского р-на (в т.ч. не более 10 % от содержащейся в ЕГРН площади), что допускается в соответствии с п.2. ч.3 ст.42.8 Федерального закона от 24.07.2007 № 221-ФЗ. Доступ к ЗУ обеспечивается посредством ЗУ с КН 23:42:0000000:624, который является ЗУ общего назначения на территории ведения гражданами садоводства для собственных нужд.
4. Пояснения к сведениям об уточняемом земельном участке с кадастровым номером 23:42:0708007:441 :		
1.	—	

1. Сведения о характерных точках границ уточняемого земельного участка с кадастровым номером 23:42:0708007:440 :

Система координат МСК-23, зона 1 (23) Зона № 1

Обозначение характерных точек границ	Координаты, м				Метод определения координат	Формулы, примененные для расчета средней квадратической погрешности определения координат характерных точек границ (Mt), с подставленными в такие формулы значениями и итоговые (вычисленные) значения Mt, м	Описание закрепления точки
	содержатся в Едином государственном реестре недвижимости		определены в результате выполнения комплексных кадастровых работ				
	X	Y	X	Y			
1	2	3	4	5	6	7	8
123	—	—	658 937,57	1 324 421,06	Метод спутниковых геодезических измерений (определений)	0,10	Временный межевой знак
н287У	—	—	658 912,57	1 324 421,51		√(0,1^2 + 0,1^2) = 0,10	—
н264У	—	—	658 912,49	1 324 401,47			
124	—	—	658 937,49	1 324 401,06		0,10	Временный межевой знак
123	—	—	658 937,57	1 324 421,06			

2. Сведения о частях границ уточняемого земельного участка с кадастровым номером 23:42:0708007:440 :

Обозначение части границ		Горизонтальное проложение (S), м	Описание прохождения части границ	Сведения о согласовании местоположения границ (согласовано/спорное)
от т.	до т.			
1	2	3	4	5
123	н287У	25,00	—	согласовано
н287У	н264У	20,04		
н264У	124	25,00		
124	123	20,00		

3. Сведения о характеристиках уточняемого земельного участка с кадастровым номером 23:42:0708007:440 :

№ п/п	Наименование характеристики земельного участка	Значение характеристики
1	2	3

1	2	3
1.	Адрес земельного участка	—
1.1.	Сведения о местоположении земельного участка (при отсутствии адреса) в структурированном в соответствии с федеральной информационной адресной системой виде	Российская Федерация, Краснодарский край, Ейский р-н, Ейск г, Садовод снт, уч 437
1.2.	Дополнительные сведения о местоположении земельного участка	—
2.	Площадь земельного участка ± величина погрешности определения (вычисления) площади (Р ± ΔР), м²	501 ± 8,00
3.	Формула, примененная для вычисления предельной погрешности определения площади земельного участка, с подставленными значениями и итоговые (вычисленные) значения	3,5*0,1*√(501) = 8
4.	Площадь земельного участка согласно сведениям Единого государственного реестра недвижимости (Ркад), м²	500,00
5.	Оценка расхождения Р и Ркад (Р - Ркад), м²	1
6.	Предельный минимальный и максимальный размеры земельного участка (Рмин и Рмакс), м²	Рмин = 300 Рмакс = —
7.	Вид (виды) разрешенного использования	Земельные участки садоводческих товариществ
7.1.	Дополнительные сведения об использовании земельного участка	—
8.	Кадастровый или иной государственный учетный номер (инвентарный) здания, сооружения, объекта незавершенного строительства, расположенного на земельном участке	—
9.	Сведения о земельных участках (землях общего пользования, территории общего пользования), посредством которых обеспечивается доступ	23:42:0000000:624
10.	Иные сведения	Установление границ производилось на основании сведений, содержащихся на чертеже садово-огороднического товарищества «с/т «Садовод» с учетом фактической ситуации на местности. В результате уточнения описания местоположения границ ЗУ 23:42:0708007:440, площадь данного ЗУ не изменилась по сравнению со сведениями о площади, содержащимися в ЕГРН. Доступ к ЗУ обеспечивается посредством ЗУ с КН 23:42:0000000:624, который является ЗУ общего назначения на территории ведения гражданами садоводства для собственных нужд.
4. Пояснения к сведениям об уточняемом земельном участке с кадастровым номером 23:42:0708007:440 :		
1.	—	

1. Сведения о характерных точках границ уточняемого земельного участка с кадастровым номером 23:42:0708007:439 :

Система координат МСК-23, зона 1 (23) Зона № 1

Обозначение характерных точек границ	Координаты, м				Метод определения координат	Формулы, примененные для расчета средней квадратической погрешности определения координат характерных точек границ (Mt), с подставленными в такие формулы значениями и итоговые (вычисленные) значения Mt, м	Описание закрепления точки
	содержатся в Едином государственном реестре недвижимости		определены в результате выполнения комплексных кадастровых работ				
	X	Y	X	Y			
1	2	3	4	5	6	7	8
123	—	—	658 937,57	1 324 421,06	Метод спутниковых геодезических измерений (определений)	0,10	Временный межевой знак
122	—	—	658 937,65	1 324 441,06			
н339У	—	—	658 912,76	1 324 441,56		√(0,1^2 + 0,1^2) = 0,10	—
н287У	—	—	658 912,57	1 324 421,51			
123	—	—	658 937,57	1 324 421,06		0,10	Временный межевой знак

2. Сведения о частях границ уточняемого земельного участка с кадастровым номером 23:42:0708007:439 :

Обозначение части границ		Горизонтальное проложение (S), м	Описание прохождения части границ	Сведения о согласовании местоположения границ (согласовано/спорное)
от т.	до т.			
1	2	3	4	5
123	122	20,00	—	согласовано
122	н339У	24,90		
н339У	н287У	20,05		
н287У	123	25,00		

3. Сведения о характеристиках уточняемого земельного участка с кадастровым номером 23:42:0708007:439 :

№ п/п	Наименование характеристики земельного участка	Значение характеристики
1	2	3

1	2	3
1.	Адрес земельного участка	—
1.1.	Сведения о местоположении земельного участка (при отсутствии адреса) в структурированном в соответствии с федеральной информационной адресной системой виде	Российская Федерация, Краснодарский край, Ейский р-н, Ейск г, Садовод снт, уч 436
1.2.	Дополнительные сведения о местоположении земельного участка	—
2.	Площадь земельного участка ± величина погрешности определения (вычисления) площади (Р ± ΔР), м²	500 ± 8,00
3.	Формула, примененная для вычисления предельной погрешности определения площади земельного участка, с подставленными значениями и итоговые (вычисленные) значения	3,5*0,1*√(500) = 8
4.	Площадь земельного участка согласно сведениям Единого государственного реестра недвижимости (Ркад), м²	500,00
5.	Оценка расхождения Р и Ркад (Р - Ркад), м²	0
6.	Предельный минимальный и максимальный размеры земельного участка (Рмин и Рмакс), м²	Рмин = 300 Рмакс = —
7.	Вид (виды) разрешенного использования	Земельные участки садоводческих товариществ
7.1.	Дополнительные сведения об использовании земельного участка	—
8.	Кадастровый или иной государственный учетный номер (инвентарный) здания, сооружения, объекта незавершенного строительства, расположенного на земельном участке	—
9.	Сведения о земельных участках (землях общего пользования, территории общего пользования), посредством которых обеспечивается доступ	23:42:0000000:624
10.	Иные сведения	Установление границ производилось на основании сведений, содержащихся на чертеже садово-огороднического товарищества «с/т «Садовод» с учетом фактической ситуации на местности. В результате уточнения описания местоположения границ ЗУ 23:42:0708007:439, площадь данного ЗУ не изменилась по сравнению со сведениями о площади, содержащимися в ЕГРН. Доступ к ЗУ обеспечивается посредством ЗУ с КН 23:42:0000000:624, который является ЗУ общего назначения на территории ведения гражданами садоводства для собственных нужд.
4. Пояснения к сведениям об уточняемом земельном участке с кадастровым номером 23:42:0708007:439 :		
1.	—	

1. Сведения о характерных точках границ уточняемого земельного участка с кадастровым номером 23:42:0708007:438 :

Система координат МСК-23, зона 1 (23) Зона № 1

Обозначение характерных точек границ	Координаты, м				Метод определения координат	Формулы, примененные для расчета средней квадратической погрешности определения координат характерных точек границ (Mt), с подставленными в такие формулы значениями и итоговые (вычисленные) значения Mt, м	Описание закрепления точки
	содержатся в Едином государственном реестре недвижимости		определены в результате выполнения комплексных кадастровых работ				
	X	Y	X	Y			
1	2	3	4	5	6	7	8
120	—	—	658 937,92	1 324 444,89	Метод спутниковых геодезических измерений (определений)	0,10	Долговременный межевой знак
771	—	—	658 937,85	1 324 463,90			
770	—	—	658 912,76	1 324 464,08			—
н371У	—	—	658 912,68	1 324 445,26		√(0,1^2 + 0,1^2) = 0,10	
120	—	—	658 937,92	1 324 444,89		0,10	Долговременный межевой знак

2. Сведения о частях границ уточняемого земельного участка с кадастровым номером 23:42:0708007:438 :

Обозначение части границ		Горизонтальное проложение (S), м	Описание прохождения части границ	Сведения о согласовании местоположения границ (согласовано/спорное)
от т.	до т.			
1	2	3	4	5
120	771	19,01	—	согласовано
771	770	25,09		
770	н371У	18,82		
н371У	120	25,24		

3. Сведения о характеристиках уточняемого земельного участка с кадастровым номером 23:42:0708007:438 :

№ п/п	Наименование характеристики земельного участка	Значение характеристики
1	2	3

1	2	3
1.	Адрес земельного участка	—
1.1.	Сведения о местоположении земельного участка (при отсутствии адреса) в структурированном в соответствии с федеральной информационной адресной системой виде	Российская Федерация, Краснодарский край, Ейский р-н, Ейск г, Садовод снт, уч 435
1.2.	Дополнительные сведения о местоположении земельного участка	—
2.	Площадь земельного участка ± величина погрешности определения (вычисления) площади (Р ± ΔР), м²	476 ± 8,00
3.	Формула, примененная для вычисления предельной погрешности определения площади земельного участка, с подставленными значениями и итоговые (вычисленные) значения	3,5*0,1*√(476) = 8
4.	Площадь земельного участка согласно сведениям Единого государственного реестра недвижимости (Ркад), м²	483,00
5.	Оценка расхождения Р и Ркад (Р - Ркад), м²	7
6.	Предельный минимальный и максимальный размеры земельного участка (Рмин и Рмакс), м²	Рмин = 300 Рмакс = —
7.	Вид (виды) разрешенного использования	Земельные участки садоводческих товариществ
7.1.	Дополнительные сведения об использовании земельного участка	—
8.	Кадастровый или иной государственный учетный номер (инвентарный) здания, сооружения, объекта незавершенного строительства, расположенного на земельном участке	23:42:0708007:792
9.	Сведения о земельных участках (землях общего пользования, территории общего пользования), посредством которых обеспечивается доступ	23:42:0000000:624
10.	Иные сведения	Установление границ производилось на основании сведений, содержащихся на чертеже садово-огороднического товарищества «с/т «Садовод» с учетом фактической ситуации на местности. В результате уточнения описания местоположения границ ЗУ 23:42:0708007:438 произошло уменьшение площади данного ЗУ в пределах минимального размера ЗУ, установленного ПЗЗ Ейского г/п Ейского р-на (в т.ч. менее 10 % от содержащейся в ЕГРН площади), что допускается в соответствии с п.2. ч.3 ст.42.8 Федерального закона от 24.07.2007 № 221-ФЗ. Доступ к ЗУ обеспечивается посредством ЗУ с КН 23:42:0000000:624, который является ЗУ общего назначения на территории ведения гражданами садоводства для собственных нужд.
4. Пояснения к сведениям об уточняемом земельном участке с кадастровым номером 23:42:0708007:438 :		
1.	—	

1. Сведения о характерных точках границ уточняемого земельного участка с кадастровым номером 23:42:0708007:426 :

Система координат МСК-23, зона 1 (23) Зона № 1

Обозначение характерных точек границ	Координаты, м				Метод определения координат	Формулы, примененные для расчета средней квадратической погрешности определения координат характерных точек границ (Mt), с подставленными в такие формулы значениями и итоговые (вычисленные) значения Mt, м	Описание закрепления точки
	содержатся в Едином государственном реестре недвижимости		определены в результате выполнения комплексных кадастровых работ				
	X	Y	X	Y			
1	2	3	4	5	6	7	8
1022	—	—	658 940,75	1 324 694,77	Метод спутниковых геодезических измерений (определений)	0,10	—
1021	—	—	658 940,84	1 324 715,10			
н391У	—	—	658 916,13	1 324 715,10		√(0,1^2 + 0,1^2) = 0,10	
н270У	—	—	658 916,01	1 324 695,02			
1022	—	—	658 940,75	1 324 694,77		0,10	

2. Сведения о частях границ уточняемого земельного участка с кадастровым номером 23:42:0708007:426 :

Обозначение части границ		Горизонтальное проложение (S), м	Описание прохождения части границ	Сведения о согласовании местоположения границ (согласовано/спорное)
от т.	до т.			
1	2	3	4	5
1022	1021	20,33	—	согласовано
1021	н391У	24,71		
н391У	н270У	20,08		
н270У	1022	24,74		

3. Сведения о характеристиках уточняемого земельного участка с кадастровым номером 23:42:0708007:426 :

№ п/п	Наименование характеристики земельного участка	Значение характеристики
1	2	3

1	2	3
1.	Адрес земельного участка	—
1.1.	Сведения о местоположении земельного участка (при отсутствии адреса) в структурированном в соответствии с федеральной информационной адресной системой виде	Российская Федерация, Краснодарский край, Ейский р-н, Ейск г, Садовод снт, уч 423
1.2.	Дополнительные сведения о местоположении земельного участка	—
2.	Площадь земельного участка ± величина погрешности определения (вычисления) площади (Р ± ΔР), м²	500 ± 8,00
3.	Формула, примененная для вычисления предельной погрешности определения площади земельного участка, с подставленными значениями и итоговые (вычисленные) значения	3,5*0,1*√(500) = 8
4.	Площадь земельного участка согласно сведениям Единого государственного реестра недвижимости (Ркад), м²	500,00
5.	Оценка расхождения Р и Ркад (Р - Ркад), м²	0
6.	Предельный минимальный и максимальный размеры земельного участка (Рмин и Рмакс), м²	Рмин = 300 Рмакс = —
7.	Вид (виды) разрешенного использования	для садоводства
7.1.	Дополнительные сведения об использовании земельного участка	—
8.	Кадастровый или иной государственный учетный номер (инвентарный) здания, сооружения, объекта незавершенного строительства, расположенного на земельном участке	—
9.	Сведения о земельных участках (землях общего пользования, территории общего пользования), посредством которых обеспечивается доступ	23:42:0000000:624
10.	Иные сведения	Установление границ производилось на основании сведений, содержащихся на чертеже садово-огороднического товарищества «с/т «Садовод» с учетом фактической ситуации на местности. В результате уточнения описания местоположения границ ЗУ 23:42:0708007:426, площадь данного ЗУ не изменилась по сравнению со сведениями о площади, содержащимися в ЕГРН. Доступ к ЗУ обеспечивается посредством ЗУ с КН 23:42:0000000:624, который является ЗУ общего назначения на территории ведения гражданами садоводства для собственных нужд.
4. Пояснения к сведениям об уточняемом земельном участке с кадастровым номером 23:42:0708007:426 :		
1.	—	

1. Сведения о характерных точках границ уточняемого земельного участка с кадастровым номером 23:42:0708007:425 :

Система координат МСК-23, зона 1 (23) Зона № 1

Обозначение характерных точек границ	Координаты, м				Метод определения координат	Формулы, примененные для расчета средней квадратической погрешности определения координат характерных точек границ (Mt), с подставленными в такие формулы значениями и итоговые (вычисленные) значения Mt, м	Описание закрепления точки
	содержатся в Едином государственном реестре недвижимости		определены в результате выполнения комплексных кадастровых работ				
	X	Y	X	Y			
1	2	3	4	5	6	7	8
631	—	—	658 941,01	1 324 735,85	Метод спутниковых геодезических измерений (определений)	0,10	—
630	—	—	658 916,25	1 324 735,80			
н391У	—	—	658 916,13	1 324 715,10		√(0,1^2 + 0,1^2) = 0,10	
1021	—	—	658 940,84	1 324 715,10		0,10	
631	—	—	658 941,01	1 324 735,85			

2. Сведения о частях границ уточняемого земельного участка с кадастровым номером 23:42:0708007:425 :

Обозначение части границ		Горизонтальное проложение (S), м	Описание прохождения части границ	Сведения о согласовании местоположения границ (согласовано/спорное)
от т.	до т.			
1	2	3	4	5
631	630	24,76	—	согласовано
630	н391У	20,70		
н391У	1021	24,71		
1021	631	20,75		

3. Сведения о характеристиках уточняемого земельного участка с кадастровым номером 23:42:0708007:425 :

№ п/п	Наименование характеристики земельного участка	Значение характеристики
1	2	3

1	2	3
1.	Адрес земельного участка	—
1.1.	Сведения о местоположении земельного участка (при отсутствии адреса) в структурированном в соответствии с федеральной информационной адресной системой виде	Российская Федерация, Краснодарский край, Ейский р-н, Ейск г, Садовод снт, уч 422
1.2.	Дополнительные сведения о местоположении земельного участка	—
2.	Площадь земельного участка ± величина погрешности определения (вычисления) площади (Р ± ΔР), м²	513 ± 8,00
3.	Формула, примененная для вычисления предельной погрешности определения площади земельного участка, с подставленными значениями и итоговые (вычисленные) значения	3,5*0,1*√(513) = 8
4.	Площадь земельного участка согласно сведениям Единого государственного реестра недвижимости (Ркад), м²	500,00
5.	Оценка расхождения Р и Ркад (Р - Ркад), м²	13
6.	Предельный минимальный и максимальный размеры земельного участка (Рмин и Рмакс), м²	Рмин = 300 Рмакс = —
7.	Вид (виды) разрешенного использования	Земельные участки садоводческих товариществ
7.1.	Дополнительные сведения об использовании земельного участка	—
8.	Кадастровый или иной государственный учетный номер (инвентарный) здания, сооружения, объекта незавершенного строительства, расположенного на земельном участке	23:42:0708007:818
9.	Сведения о земельных участках (землях общего пользования, территории общего пользования), посредством которых обеспечивается доступ	23:42:0000000:624
10.	Иные сведения	Установление границ производилось на основании сведений, содержащихся на чертеже садово-огороднического товарищества «с/т «Садовод» с учетом фактической ситуации на местности. В результате уточнения описания местоположения границ ЗУ 23:42:0708007:425 произошло увеличение площади данного ЗУ в пределах минимального размера ЗУ, установленного ПЗЗ Ейского г/п Ейского р-на (в т.ч. не более 10 % от содержащейся в ЕГРН площади), что допускается в соответствии с п.2. ч.3 ст.42.8 Федерального закона от 24.07.2007 № 221-ФЗ. Доступ к ЗУ обеспечивается посредством ЗУ с КН 23:42:0000000:624, который является ЗУ общего назначения на территории ведения гражданами садоводства для собственных нужд.
4. Пояснения к сведениям об уточняемом земельном участке с кадастровым номером 23:42:0708007:425 :		
1.	—	

1. Сведения о характерных точках границ уточняемого земельного участка с кадастровым номером 23:42:0708007:419 :

Система координат МСК-23, зона 1 (23) Зона № 1

Обозначение характерных точек границ	Координаты, м				Метод определения координат	Формулы, примененные для расчета средней квадратической погрешности определения координат характерных точек границ (Mt), с подставленными в такие формулы значениями и итоговые (вычисленные) значения Mt, м	Описание закрепления точки
	содержатся в Едином государственном реестре недвижимости		определены в результате выполнения комплексных кадастровых работ				
	X	Y	X	Y			
1	2	3	4	5	6	7	8
809	—	—	658 917,39	1 324 839,69	Метод спутниковых геодезических измерений (определений)	0,10	Уголок (металлический)
811	—	—	658 942,97	1 324 839,34			Угол забора (изгороди, ограды)
419	—	—	658 943,69	1 324 859,00			—
н378У	—	—	658 917,77	1 324 859,42		√(0,1^2 + 0,1^2) = 0,10	
809	—	—	658 917,39	1 324 839,69		0,10	Уголок (металлический)

2. Сведения о частях границ уточняемого земельного участка с кадастровым номером 23:42:0708007:419 :

Обозначение части границ		Горизонтальное проложение (S), м	Описание прохождения части границ	Сведения о согласовании местоположения границ (согласовано/спорное)
от т.	до т.			
1	2	3	4	5
809	811	25,58	—	согласовано
811	419	19,67		
419	н378У	25,92		
н378У	809	19,73		

3. Сведения о характеристиках уточняемого земельного участка с кадастровым номером 23:42:0708007:419 :

№ п/п	Наименование характеристики земельного участка	Значение характеристики
1	2	3

1	2	3
1.	Адрес земельного участка	—
1.1.	Сведения о местоположении земельного участка (при отсутствии адреса) в структурированном в соответствии с федеральной информационной адресной системой виде	Российская Федерация, Краснодарский край, Ейский р-н, Ейск г, Садовод снт, уч 416
1.2.	Дополнительные сведения о местоположении земельного участка	—
2.	Площадь земельного участка ± величина погрешности определения (вычисления) площади (Р ± ΔР), м²	507 ± 8,00
3.	Формула, примененная для вычисления предельной погрешности определения площади земельного участка, с подставленными значениями и итоговые (вычисленные) значения	3,5*0,1*√(507) = 8
4.	Площадь земельного участка согласно сведениям Единого государственного реестра недвижимости (Ркад), м²	500,00
5.	Оценка расхождения Р и Ркад (Р - Ркад), м²	7
6.	Предельный минимальный и максимальный размеры земельного участка (Рмин и Рмакс), м²	Рмин = 300 Рмакс = —
7.	Вид (виды) разрешенного использования	Земельные участки садоводческих товариществ
7.1.	Дополнительные сведения об использовании земельного участка	—
8.	Кадастровый или иной государственный учетный номер (инвентарный) здания, сооружения, объекта незавершенного строительства, расположенного на земельном участке	—
9.	Сведения о земельных участках (землях общего пользования, территории общего пользования), посредством которых обеспечивается доступ	23:42:0000000:624
10.	Иные сведения	Установление границ производилось на основании сведений, содержащихся на чертеже садово-огороднического товарищества «с/т «Садовод» с учетом фактической ситуации на местности. В результате уточнения описания местоположения границ ЗУ 23:42:0708007:419 произошло увеличение площади данного ЗУ в пределах минимального размера ЗУ, установленного ПЗЗ Ейского г/п Ейского р-на (в т.ч. не более 10 % от содержащейся в ЕГРН площади), что допускается в соответствии с п.2. ч.3 ст.42.8 Федерального закона от 24.07.2007 № 221-ФЗ. Доступ к ЗУ обеспечивается посредством ЗУ с КН 23:42:0000000:624, который является ЗУ общего назначения на территории ведения гражданами садоводства для собственных нужд.
4. Пояснения к сведениям об уточняемом земельном участке с кадастровым номером 23:42:0708007:419 :		
1.	—	

1. Сведения о характерных точках границ уточняемого земельного участка с кадастровым номером 23:42:0708007:418 :

Система координат МСК-23, зона 1 (23) Зона № 1

Обозначение характерных точек границ	Координаты, м				Метод определения координат	Формулы, примененные для расчета средней квадратической погрешности определения координат характерных точек границ (Mt), с подставленными в такие формулы значениями и итоговые (вычисленные) значения Mt, м	Описание закрепления точки
	содержатся в Едином государственном реестре недвижимости		определены в результате выполнения комплексных кадастровых работ				
	X	Y	X	Y			
1	2	3	4	5	6	7	8
н410У	—	—	658 944,20	1 324 863,03	Метод спутниковых геодезических измерений (определений)	√(0,1^2 + 0,1^2) = 0,10	—
815	—	—	658 944,06	1 324 881,72		0,10	
814	—	—	658 917,96	1 324 882,15			
н309У	—	—	658 917,90	1 324 865,17		√(0,1^2 + 0,1^2) = 0,10	
н272У	—	—	658 920,81	1 324 862,98			
н410У	—	—	658 944,20	1 324 863,03			

2. Сведения о частях границ уточняемого земельного участка с кадастровым номером 23:42:0708007:418 :

Обозначение части границ		Горизонтальное проложение (S), м	Описание прохождения части границ	Сведения о согласовании местоположения границ (согласовано/спорное)
от т.	до т.			
1	2	3	4	5
н410У	815	18,69	—	согласовано
815	814	26,10		
814	н309У	16,98		
н309У	н272У	3,64		
н272У	н410У	23,39		

3. Сведения о характеристиках уточняемого земельного участка с кадастровым номером 23:42:0708007:418 :

№ п/п	Наименование характеристики земельного участка	Значение характеристики
1	2	3

1	2	3
1.	Адрес земельного участка	—
1.1.	Сведения о местоположении земельного участка (при отсутствии адреса) в структурированном в соответствии с федеральной информационной адресной системой виде	Российская Федерация, Краснодарский край, Ейский р-н, Ейск г, Садовод снт, уч 415
1.2.	Дополнительные сведения о местоположении земельного участка	—
2.	Площадь земельного участка ± величина погрешности определения (вычисления) площади (Р ± ΔР), м²	493 ± 8,00
3.	Формула, примененная для вычисления предельной погрешности определения площади земельного участка, с подставленными значениями и итоговые (вычисленные) значения	3,5*0,1*√(493) = 8
4.	Площадь земельного участка согласно сведениям Единого государственного реестра недвижимости (Ркад), м²	500,00
5.	Оценка расхождения Р и Ркад (Р - Ркад), м²	7
6.	Предельный минимальный и максимальный размеры земельного участка (Рмин и Рмакс), м²	Рмин = 300 Рмакс = —
7.	Вид (виды) разрешенного использования	Земельные участки садоводческих товариществ
7.1.	Дополнительные сведения об использовании земельного участка	—
8.	Кадастровый или иной государственный учетный номер (инвентарный) здания, сооружения, объекта незавершенного строительства, расположенного на земельном участке	—
9.	Сведения о земельных участках (землях общего пользования, территории общего пользования), посредством которых обеспечивается доступ	23:42:0000000:624
10.	Иные сведения	Установление границ производилось на основании сведений, содержащихся на чертеже садово-огороднического товарищества «с/т «Садовод» с учетом фактической ситуации на местности. В результате уточнения описания местоположения границ ЗУ 23:42:0708007:418 произошло уменьшение площади данного ЗУ в пределах минимального размера ЗУ, установленного ПЗЗ Ейского г/п Ейского р-на (в т.ч. менее 10 % от содержащейся в ЕГРН площади), что допускается в соответствии с п.2. ч.3 ст.42.8 Федерального закона от 24.07.2007 № 221-ФЗ. Доступ к ЗУ обеспечивается посредством ЗУ с КН 23:42:0000000:624, который является ЗУ общего назначения на территории ведения гражданами садоводства для собственных нужд.
4. Пояснения к сведениям об уточняемом земельном участке с кадастровым номером 23:42:0708007:418 :		
1.	—	

1. Сведения о характерных точках границ уточняемого земельного участка с кадастровым номером 23:42:0708007:413 :

Система координат МСК-23, зона 1 (23) Зона № 1

Обозначение характерных точек границ	Координаты, м				Метод определения координат	Формулы, примененные для расчета средней квадратической погрешности определения координат характерных точек границ (Mt), с подставленными в такие формулы значениями и итоговые (вычисленные) значения Mt, м	Описание закрепления точки
	содержатся в Едином государственном реестре недвижимости		определены в результате выполнения комплексных кадастровых работ				
	X	Y	X	Y			
1	2	3	4	5	6	7	8
827	—	—	659 177,54	1 324 922,92	Метод спутниковых геодезических измерений (определений)	0,10	—
863	—	—	659 184,96	1 324 922,95			Временный межевой знак
826	—	—	659 204,70	1 324 923,03			
825	—	—	659 205,36	1 324 940,02			—
828	—	—	659 178,10	1 324 940,80			
827	—	—	659 177,54	1 324 922,92			

2. Сведения о частях границ уточняемого земельного участка с кадастровым номером 23:42:0708007:413 :

Обозначение части границ		Горизонтальное проложение (S), м	Описание прохождения части границ	Сведения о согласовании местоположения границ (согласовано/спорное)
от т.	до т.			
1	2	3	4	5
827	863	7,42	—	согласовано
863	826	19,74		
826	825	17,00		
825	828	27,27		
828	827	17,89		

3. Сведения о характеристиках уточняемого земельного участка с кадастровым номером 23:42:0708007:413 :

№ п/п	Наименование характеристики земельного участка	Значение характеристики
1	2	3

1	2	3
1.	Адрес земельного участка	—
1.1.	Сведения о местоположении земельного участка (при отсутствии адреса) в структурированном в соответствии с федеральной информационной адресной системой виде	Российская Федерация, Краснодарский край, Ейский р-н, Ейск г, Садовод снт, уч 410
1.2.	Дополнительные сведения о местоположении земельного участка	—
2.	Площадь земельного участка ± величина погрешности определения (вычисления) площади (Р ± ΔР), м²	475 ± 8,00
3.	Формула, примененная для вычисления предельной погрешности определения площади земельного участка, с подставленными значениями и итоговые (вычисленные) значения	3,5*0,1*√(475) = 8
4.	Площадь земельного участка согласно сведениям Единого государственного реестра недвижимости (Ркад), м²	500,00
5.	Оценка расхождения Р и Ркад (Р - Ркад), м²	25
6.	Предельный минимальный и максимальный размеры земельного участка (Рмин и Рмакс), м²	Рмин = 300 Рмакс = —
7.	Вид (виды) разрешенного использования	Земельные участки садоводческих товариществ
7.1.	Дополнительные сведения об использовании земельного участка	—
8.	Кадастровый или иной государственный учетный номер (инвентарный) здания, сооружения, объекта незавершенного строительства, расположенного на земельном участке	23:42:0708007:1241
9.	Сведения о земельных участках (землях общего пользования, территории общего пользования), посредством которых обеспечивается доступ	23:42:0000000:624
10.	Иные сведения	Установление границ производилось на основании сведений, содержащихся на чертеже садово-огороднического товарищества «с/т «Садовод» с учетом фактической ситуации на местности. В результате уточнения описания местоположения границ ЗУ 23:42:0708007:413 произошло уменьшение площади данного ЗУ в пределах минимального размера ЗУ, установленного ПЗЗ Ейского г/п Ейского р-на (в т.ч. менее 10 % от содержащейся в ЕГРН площади), что допускается в соответствии с п.2. ч.3 ст.42.8 Федерального закона от 24.07.2007 № 221-ФЗ. Доступ к ЗУ обеспечивается посредством ЗУ с КН 23:42:0000000:624, который является ЗУ общего назначения на территории ведения гражданами садоводства для собственных нужд.
4. Пояснения к сведениям об уточняемом земельном участке с кадастровым номером 23:42:0708007:413 :		
1.	—	

1. Сведения о характерных точках границ уточняемого земельного участка с кадастровым номером 23:42:0708007:404 :

Система координат МСК-23, зона 1 (23) Зона № 1

Обозначение характерных точек границ	Координаты, м				Метод определения координат	Формулы, примененные для расчета средней квадратической погрешности определения координат характерных точек границ (Mt), с подставленными в такие формулы значениями и итоговые (вычисленные) значения Mt, м	Описание закрепления точки
	содержатся в Едином государственном реестре недвижимости		определены в результате выполнения комплексных кадастровых работ				
	X	Y	X	Y			
1	2	3	4	5	6	7	8
906	—	—	658 980,96	1 324 903,02	Метод спутниковых геодезических измерений (определений)	0,10	—
855	—	—	658 981,55	1 324 921,89			
н320У	—	—	658 981,57	1 324 922,50		√(0,1^2 + 0,1^2) = 0,10	
н332У	—	—	658 955,73	1 324 922,93			
907	—	—	658 955,82	1 324 903,21		0,10	
906	—	—	658 980,96	1 324 903,02			

2. Сведения о частях границ уточняемого земельного участка с кадастровым номером 23:42:0708007:404 :

Обозначение части границ		Горизонтальное проложение (S), м	Описание прохождения части границ	Сведения о согласовании местоположения границ (согласовано/спорное)
от т.	до т.			
1	2	3	4	5
906	855	18,88	—	согласовано
855	н320У	0,61		
н320У	н332У	25,84		
н332У	907	19,72		
907	906	25,14		

3. Сведения о характеристиках уточняемого земельного участка с кадастровым номером 23:42:0708007:404 :

№ п/п	Наименование характеристики земельного участка	Значение характеристики
1	2	3

1	2	3
1.	Адрес земельного участка	—
1.1.	Сведения о местоположении земельного участка (при отсутствии адреса) в структурированном в соответствии с федеральной информационной адресной системой виде	Российская Федерация, Краснодарский край, Ейский р-н, Ейск г, Садовод снт, уч 400
1.2.	Дополнительные сведения о местоположении земельного участка	—
2.	Площадь земельного участка ± величина погрешности определения (вычисления) площади (Р ± ΔР), м²	500 ± 8,00
3.	Формула, примененная для вычисления предельной погрешности определения площади земельного участка, с подставленными значениями и итоговые (вычисленные) значения	3,5*0,1*√(500) = 8
4.	Площадь земельного участка согласно сведениям Единого государственного реестра недвижимости (Ркад), м²	500,00
5.	Оценка расхождения Р и Ркад (Р - Ркад), м²	0
6.	Предельный минимальный и максимальный размеры земельного участка (Рмин и Рмакс), м²	Рмин = 300 Рмакс = —
7.	Вид (виды) разрешенного использования	Земельные участки садоводческих товариществ
7.1.	Дополнительные сведения об использовании земельного участка	—
8.	Кадастровый или иной государственный учетный номер (инвентарный) здания, сооружения, объекта незавершенного строительства, расположенного на земельном участке	—
9.	Сведения о земельных участках (землях общего пользования, территории общего пользования), посредством которых обеспечивается доступ	23:42:0000000:624
10.	Иные сведения	Установление границ производилось на основании сведений, содержащихся на чертеже садово-огороднического товарищества «с/т «Садовод» с учетом фактической ситуации на местности. В результате уточнения описания местоположения границ ЗУ 23:42:0708007:404, площадь данного ЗУ не изменилась по сравнению со сведениями о площади, содержащимися в ЕГРН. Доступ к ЗУ обеспечивается посредством ЗУ с КН 23:42:0000000:624, который является ЗУ общего назначения на территории ведения гражданами садоводства для собственных нужд.
4. Пояснения к сведениям об уточняемом земельном участке с кадастровым номером 23:42:0708007:404 :		
1.	—	

1. Сведения о характерных точках границ уточняемого земельного участка с кадастровым номером 23:42:0708007:392 :

Система координат МСК-23, зона 1 (23) Зона № 1

Обозначение характерных точек границ	Координаты, м				Метод определения координат	Формулы, примененные для расчета средней квадратической погрешности определения координат характерных точек границ (Mt), с подставленными в такие формулы значениями и итоговые (вычисленные) значения Mt, м	Описание закрепления точки
	содержатся в Едином государственном реестре недвижимости		определены в результате выполнения комплексных кадастровых работ				
	X	Y	X	Y			
1	2	3	4	5	6	7	8
1397	—	—	659 210,15	1 324 860,02	Метод спутниковых геодезических измерений (определений)	0,10	—
884	—	—	659 210,08	1 324 879,85			Закрепление отсутствует
891	—	—	659 185,90	1 324 880,97			
н372У	—	—	659 185,57	1 324 860,88		√(0,1^2 + 0,1^2) = 0,10	—
1397	—	—	659 210,15	1 324 860,02		0,10	

2. Сведения о частях границ уточняемого земельного участка с кадастровым номером 23:42:0708007:392 :

Обозначение части границ		Горизонтальное проложение (S), м	Описание прохождения части границ	Сведения о согласовании местоположения границ (согласовано/спорное)
от т.	до т.			
1	2	3	4	5
1397	884	19,83	—	согласовано
884	891	24,21		
891	н372У	20,09		
н372У	1397	24,60		

3. Сведения о характеристиках уточняемого земельного участка с кадастровым номером 23:42:0708007:392 :

№ п/п	Наименование характеристики земельного участка	Значение характеристики
1	2	3

1	2	3
1.	Адрес земельного участка	—
1.1.	Сведения о местоположении земельного участка (при отсутствии адреса) в структурированном в соответствии с федеральной информационной адресной системой виде	Российская Федерация, Краснодарский край, Ейский р-н, Ейск г, Садовод снт, уч 384
1.2.	Дополнительные сведения о местоположении земельного участка	—
2.	Площадь земельного участка ± величина погрешности определения (вычисления) площади (Р ± ΔР), м²	487 ± 8,00
3.	Формула, примененная для вычисления предельной погрешности определения площади земельного участка, с подставленными значениями и итоговые (вычисленные) значения	3,5*0,1*√(487) = 8
4.	Площадь земельного участка согласно сведениям Единого государственного реестра недвижимости (Ркад), м²	500,00
5.	Оценка расхождения Р и Ркад (Р - Ркад), м²	13
6.	Предельный минимальный и максимальный размеры земельного участка (Рмин и Рмакс), м²	Рмин = 300 Рмакс = —
7.	Вид (виды) разрешенного использования	Земельные участки садоводческих товариществ
7.1.	Дополнительные сведения об использовании земельного участка	—
8.	Кадастровый или иной государственный учетный номер (инвентарный) здания, сооружения, объекта незавершенного строительства, расположенного на земельном участке	23:42:0708007:724
9.	Сведения о земельных участках (землях общего пользования, территории общего пользования), посредством которых обеспечивается доступ	23:42:0000000:624
10.	Иные сведения	Установление границ производилось на основании сведений, содержащихся на чертеже садово-огороднического товарищества «с/т «Садовод» с учетом фактической ситуации на местности. В результате уточнения описания местоположения границ ЗУ 23:42:0708007:392 произошло уменьшение площади данного ЗУ в пределах минимального размера ЗУ, установленного ПЗЗ Ейского г/п Ейского р-на (в т.ч. менее 10 % от содержащейся в ЕГРН площади), что допускается в соответствии с п.2. ч.3 ст.42.8 Федерального закона от 24.07.2007 № 221-ФЗ. Доступ к ЗУ обеспечивается посредством ЗУ с КН 23:42:0000000:624, который является ЗУ общего назначения на территории ведения гражданами садоводства для собственных нужд.
4. Пояснения к сведениям об уточняемом земельном участке с кадастровым номером 23:42:0708007:392 :		
1.	—	

1. Сведения о характерных точках границ уточняемого земельного участка с кадастровым номером 23:42:0708007:389 :

Система координат МСК-23, зона 1 (23) Зона № 1

Обозначение характерных точек границ	Координаты, м				Метод определения координат	Формулы, примененные для расчета средней квадратической погрешности определения координат характерных точек границ (Mt), с подставленными в такие формулы значениями и итоговые (вычисленные) значения Mt, м	Описание закрепления точки
	содержатся в Едином государственном реестре недвижимости		определены в результате выполнения комплексных кадастровых работ				
	X	Y	X	Y			
1	2	3	4	5	6	7	8
543	—	—	659 135,51	1 324 883,52	Метод спутниковых геодезических измерений (определений)	0,10	—
542	—	—	659 148,65	1 324 883,14			
541	—	—	659 160,48	1 324 882,91			
572	—	—	659 161,45	1 324 901,15			
43	—	—	659 160,22	1 324 901,16			
430	—	—	659 160,23	1 324 902,00			
н291У	—	—	659 134,56	1 324 902,31		√(0,1^2 + 0,1^2) = 0,10	
42	—	—	659 134,55	1 324 900,45		0,10	
н301У	—	—	659 134,38	1 324 883,55		√(0,1^2 + 0,1^2) = 0,10	
543	—	—	659 135,51	1 324 883,52		0,10	

2. Сведения о частях границ уточняемого земельного участка с кадастровым номером 23:42:0708007:389 :

Обозначение части границ		Горизонтальное проложение (S), м	Описание прохождения части границ	Сведения о согласовании местоположения границ (согласовано/спорное)
от т.	до т.			
1	2	3	4	5

1	2	3	4	5
543	542	13,15	—	согласовано
542	541	11,83		
541	572	18,27		
572	43	1,23		
43	430	0,84		
430	н291У	25,67		
н291У	42	1,86		
42	н301У	16,90		
н301У	543	1,13		

3. Сведения о характеристиках уточняемого земельного участка с кадастровым номером 23:42:0708007:389 :

№ п/п	Наименование характеристики земельного участка	Значение характеристики
1	2	3
1.	Адрес земельного участка	—
1.1.	Сведения о местоположении земельного участка (при отсутствии адреса) в структурированном в соответствии с федеральной информационной адресной системой виде	Российская Федерация, Краснодарский край, Ейский р-н, Ейск г, Садовод снт, уч 381
1.2.	Дополнительные сведения о местоположении земельного участка	—
2.	Площадь земельного участка ± величина погрешности определения (вычисления) площади (Р ± ΔР), м²	502 ± 8,00
3.	Формула, примененная для вычисления предельной погрешности определения площади земельного участка, с подставленными значениями и итоговые (вычисленные) значения	$3,5*0,1*\sqrt{(502)} = 8$
4.	Площадь земельного участка согласно сведениям Единого государственного реестра недвижимости (Ркад), м²	500,00
5.	Оценка расхождения Р и Ркад (Р - Ркад), м²	2
6.	Предельный минимальный и максимальный размеры земельного участка (Рмин и Рмакс), м²	Рмин = 300 Рмакс = —
7.	Вид (виды) разрешенного использования	Земельные участки садоводческих товариществ
7.1.	Дополнительные сведения об использовании земельного участка	—
8.	Кадастровый или иной государственный учетный номер (инвентарный) здания, сооружения, объекта незавершенного строительства, расположенного на земельном участке	23:42:0708007:668

1	2	3
9.	Сведения о земельных участках (землях общего пользования, территории общего пользования), посредством которых обеспечивается доступ	23:42:0000000:624
10.	Иные сведения	Установление границ производилось на основании сведений, содержащихся на чертеже садово-огороднического товарищества «с/т «Садовод» с учетом фактической ситуации на местности. В результате уточнения описания местоположения границ ЗУ 23:42:0708007:389 произошло увеличение площади данного ЗУ в пределах минимального размера ЗУ, установленного ПЗЗ Ейского г/п Ейского р-на (в т.ч. не более 10 % от содержащейся в ЕГРН площади), что допускается в соответствии с п.2. ч.3 ст.42.8 Федерального закона от 24.07.2007 № 221-ФЗ. Доступ к ЗУ обеспечивается посредством ЗУ с КН 23:42:0000000:624, который является ЗУ общего назначения на территории ведения гражданами садоводства для собственных нужд.

4. Пояснения к сведениям об уточняемом земельном участке с кадастровым номером 23:42:0708007:389 :

1.	—

1. Сведения о характерных точках границ уточняемого земельного участка с кадастровым номером 23:42:0708007:376 :

Система координат МСК-23, зона 1 (23) Зона № 1

Обозначение характерных точек границ	Координаты, м				Метод определения координат	Формулы, примененные для расчета средней квадратической погрешности определения координат характерных точек границ (Mt), с подставленными в такие формулы значениями и итоговые (вычисленные) значения Mt, м	Описание закрепления точки
	содержатся в Едином государственном реестре недвижимости		определены в результате выполнения комплексных кадастровых работ				
	X	Y	X	Y			
1	2	3	4	5	6	7	8
905	—	—	658 980,73	1 324 882,83	Метод спутниковых геодезических измерений (определений)	0,10	—
910	—	—	658 978,80	1 324 882,85			
909	—	—	658 970,92	1 324 882,67			
908	—	—	658 955,47	1 324 882,62			
н312У	—	—	658 955,55	1 324 862,70		√(0,1^2 + 0,1^2) = 0,10	

1	2	3	4	5	6	7	8
904	—	—	658 980,53	1 324 861,94	Метод спутниковых геодезических измерений (определений)	0,10	—
903	—	—	658 980,71	1 324 879,94			
905	—	—	658 980,73	1 324 882,83			

2. Сведения о частях границ уточняемого земельного участка с кадастровым номером 23:42:0708007:376 :

Обозначение части границ		Горизонтальное проложение (S), м	Описание прохождения части границ	Сведения о согласовании местоположения границ (согласовано/спорное)
от т.	до т.			
1	2	3	4	5
905	910	1,93	—	согласовано
910	909	7,88		
909	908	15,45		
908	н312У	19,92		
н312У	904	24,99		
904	903	18,00		
903	905	2,89		

3. Сведения о характеристиках уточняемого земельного участка с кадастровым номером 23:42:0708007:376 :

№ п/п	Наименование характеристики земельного участка	Значение характеристики
1	2	3
1.	Адрес земельного участка	—
1.1.	Сведения о местоположении земельного участка (при отсутствии адреса) в структурированном в соответствии с федеральной информационной адресной системой виде	Российская Федерация, Краснодарский край, Ейский р-н, Ейск г, Садовод снт, уч 366
1.2.	Дополнительные сведения о местоположении земельного участка	—
2.	Площадь земельного участка ± величина погрешности определения (вычисления) площади (Р ± ΔР), м²	512 ± 8,00
3.	Формула, примененная для вычисления предельной погрешности определения площади земельного участка, с подставленными значениями и итоговые (вычисленные) значения	$3,5*0,1*\sqrt{(512)} = 8$
4.	Площадь земельного участка согласно сведениям Единого государственного реестра недвижимости (Ркад), м²	500,00

1	2	3
5.	Оценка расхождения Р и Ркад (Р - Ркад), м²	12
6.	Предельный минимальный и максимальный размеры земельного участка (Рмин и Рмакс), м²	Рмин = 300 Рмакс = —
7.	Вид (виды) разрешенного использования	Земельные участки садоводческих товариществ
7.1.	Дополнительные сведения об использовании земельного участка	—
8.	Кадастровый или иной государственный учетный номер (инвентарный) здания, сооружения, объекта незавершенного строительства, расположенного на земельном участке	—
9.	Сведения о земельных участках (землях общего пользования, территории общего пользования), посредством которых обеспечивается доступ	23:42:0000000:624
10.	Иные сведения	Установление границ производилось на основании сведений, содержащихся на чертеже садово-огороднического товарищества «с/т «Садовод» с учетом фактической ситуации на местности. В результате уточнения описания местоположения границ ЗУ 23:42:0708007:376 произошло увеличение площади данного ЗУ в пределах минимального размера ЗУ, установленного ПЗЗ Ейского г/п Ейского р-на (в т.ч. не более 10 % от содержащейся в ЕГРН площади), что допускается в соответствии с п.2. ч.3 ст.42.8 Федерального закона от 24.07.2007 № 221-ФЗ. Доступ к ЗУ обеспечивается посредством ЗУ с КН 23:42:0000000:624, который является ЗУ общего назначения на территории ведения гражданами садоводства для собственных нужд.

4. Пояснения к сведениям об уточняемом земельном участке с кадастровым номером 23:42:0708007:376 :

1.	—

1. Сведения о характерных точках границ уточняемого земельного участка с кадастровым номером 23:42:0708007:367 :

Система координат МСК-23, зона 1 (23) Зона № 1

Обозначение характерных точек границ	Координаты, м				Метод определения координат	Формулы, примененные для расчета средней квадратической погрешности определения координат характерных точек границ (Mt), с подставленными в такие формулы значениями и итоговые (вычисленные) значения Mt, м	Описание закрепления точки
	содержатся в Едином государственном реестре недвижимости		определены в результате выполнения комплексных кадастровых работ				
	X	Y	X	Y			
1	2	3	4	5	6	7	8
665	—	—	659 055,40	1 324 817,27	Метод спутниковых геодезических измерений (определений)	0,10	Закрепление отсутствует

1	2	3	4	5	6	7	8
1415	—	—	659 080,39	1 324 817,14	Метод спутниковых геодезических измерений (определений)	0,10	—
930	—	—	659 080,64	1 324 837,36			
933	—	—	659 055,64	1 324 837,66			
665	—	—	659 055,40	1 324 817,27			Закрепление отсутствует

2. Сведения о частях границ уточняемого земельного участка с кадастровым номером 23:42:0708007:367 :

Обозначение части границ		Горизонтальное проложение (S), м	Описание прохождения части границ	Сведения о согласовании местоположения границ (согласовано/спорное)
от т.	до т.			
1	2	3	4	5
665	1415	24,99	—	согласовано
1415	930	20,22		
930	933	25,00		
933	665	20,39		

3. Сведения о характеристиках уточняемого земельного участка с кадастровым номером 23:42:0708007:367 :

№ п/п	Наименование характеристики земельного участка	Значение характеристики
1	2	3
1.	Адрес земельного участка	—
1.1.	Сведения о местоположении земельного участка (при отсутствии адреса) в структурированном в соответствии с федеральной информационной адресной системой виде	Российская Федерация, Краснодарский край, Ейский р-н, Ейск г, Садовод снт, уч 354
1.2.	Дополнительные сведения о местоположении земельного участка	—
2.	Площадь земельного участка ± величина погрешности определения (вычисления) площади (Р ± ΔР), м²	508 ± 8,00
3.	Формула, примененная для вычисления предельной погрешности определения площади земельного участка, с подставленными значениями и итоговые (вычисленные) значения	3,5*0,1*√(508) = 8
4.	Площадь земельного участка согласно сведениям Единого государственного реестра недвижимости (Ркад), м²	500,00
5.	Оценка расхождения Р и Ркад (Р - Ркад), м²	8

1	2	3
6.	Предельный минимальный и максимальный размеры земельного участка (Рмин и Рмакс), м²	Рмин = 300 Рмакс = —
7.	Вид (виды) разрешенного использования	Земельные участки садоводческих товариществ
7.1.	Дополнительные сведения об использовании земельного участка	—
8.	Кадастровый или иной государственный учетный номер (инвентарный) здания, сооружения, объекта незавершенного строительства, расположенного на земельном участке	—
9.	Сведения о земельных участках (землях общего пользования, территории общего пользования), посредством которых обеспечивается доступ	23:42:0000000:624
10.	Иные сведения	Установление границ производилось на основании сведений, содержащихся на чертеже садово-огороднического товарищества «с/т «Садовод» с учетом фактической ситуации на местности. В результате уточнения описания местоположения границ ЗУ 23:42:0708007:367 произошло увеличение площади данного ЗУ в пределах минимального размера ЗУ, установленного ПЗЗ Ейского г/п Ейского р-на (в т.ч. не более 10 % от содержащейся в ЕГРН площади), что допускается в соответствии с п.2. ч.3 ст.42.8 Федерального закона от 24.07.2007 № 221-ФЗ. Доступ к ЗУ обеспечивается посредством ЗУ с КН 23:42:0000000:624, который является ЗУ общего назначения на территории ведения гражданами садоводства для собственных нужд.

4. Пояснения к сведениям об уточняемом земельном участке с кадастровым номером 23:42:0708007:367 :

1.	—

1. Сведения о характерных точках границ уточняемого земельного участка с кадастровым номером 23:42:0708007:365 :

Система координат МСК-23, зона 1 (23) Зона № 1

Обозначение характерных точек границ	Координаты, м				Метод определения координат	Формулы, примененные для расчета средней квадратической погрешности определения координат характерных точек границ (Mt), с подставленными в такие формулы значениями и итоговые (вычисленные) значения Mt, м	Описание закрепления точки
	содержатся в Едином государственном реестре недвижимости		определены в результате выполнения комплексных кадастровых работ				
	X	Y	X	Y			
1	2	3	4	5	6	7	8
н340У	—	—	659 108,37	1 324 817,05	Метод спутниковых геодезических измерений (определений)	√(0,1^2 + 0,1^2) = 0,10	—

1	2	3	4	5	6	7	8
935	—	—	659 108,59	1 324 837,03	Метод спутниковых геодезических измерений (определений)	0,10	—
936	—	—	659 081,54	1 324 837,04			
954	—	—	659 082,58	1 324 817,48			
н340У	—	—	659 108,37	1 324 817,05		√(0,1^2 + 0,1^2) = 0,10	

2. Сведения о частях границ уточняемого земельного участка с кадастровым номером 23:42:0708007:365 :

Обозначение части границ		Горизонтальное проложение (S), м	Описание прохождения части границ	Сведения о согласовании местоположения границ (согласовано/спорное)
от т.	до т.			
1	2	3	4	5
н340У	935	19,98	—	согласовано
935	936	27,05		
936	954	19,59		
954	н340У	25,79		

3. Сведения о характеристиках уточняемого земельного участка с кадастровым номером 23:42:0708007:365 :

№ п/п	Наименование характеристики земельного участка	Значение характеристики
1	2	3
1.	Адрес земельного участка	—
1.1.	Сведения о местоположении земельного участка (при отсутствии адреса) в структурированном в соответствии с федеральной информационной адресной системой виде	Российская Федерация, Краснодарский край, Ейский р-н, Ейск г, Садовод снт, уч 352
1.2.	Дополнительные сведения о местоположении земельного участка	—
2.	Площадь земельного участка ± величина погрешности определения (вычисления) площади (Р ± ΔР), м²	522 ± 8,00
3.	Формула, примененная для вычисления предельной погрешности определения площади земельного участка, с подставленными значениями и итоговые (вычисленные) значения	3,5*0,1*√(522) = 8
4.	Площадь земельного участка согласно сведениям Единого государственного реестра недвижимости (Ркад), м²	500,00
5.	Оценка расхождения Р и Ркад (Р - Ркад), м²	22

1	2	3
6.	Предельный минимальный и максимальный размеры земельного участка (Рмин и Рмакс), м²	Рмин = 300 Рмакс = —
7.	Вид (виды) разрешенного использования	для садоводства
7.1.	Дополнительные сведения об использовании земельного участка	—
8.	Кадастровый или иной государственный учетный номер (инвентарный) здания, сооружения, объекта незавершенного строительства, расположенного на земельном участке	23:42:0708007:659
9.	Сведения о земельных участках (землях общего пользования, территории общего пользования), посредством которых обеспечивается доступ	23:42:0000000:624
10.	Иные сведения	Установление границ производилось на основании сведений, содержащихся на чертеже садово-огороднического товарищества «с/т «Садовод» с учетом фактической ситуации на местности. В результате уточнения описания местоположения границ ЗУ 23:42:0708007:365 произошло увеличение площади данного ЗУ в пределах минимального размера ЗУ, установленного ПЗЗ Ейского г/п Ейского р-на (в т.ч. не более 10 % от содержащейся в ЕГРН площади), что допускается в соответствии с п.2. ч.3 ст.42.8 Федерального закона от 24.07.2007 № 221-ФЗ. Доступ к ЗУ обеспечивается посредством ЗУ с КН 23:42:0000000:624, который является ЗУ общего назначения на территории ведения гражданами садоводства для собственных нужд.

4. Пояснения к сведениям об уточняемом земельном участке с кадастровым номером 23:42:0708007:365 :

1.	—

1. Сведения о характерных точках границ уточняемого земельного участка с кадастровым номером 23:42:0708007:360 :

Система координат МСК-23, зона 1 (23) Зона № 1

Обозначение характерных точек границ	Координаты, м				Метод определения координат	Формулы, примененные для расчета средней квадратической погрешности определения координат характерных точек границ (Mt), с подставленными в такие формулы значениями и итоговые (вычисленные) значения Mt, м	Описание закрепления точки
	содержатся в Едином государственном реестре недвижимости		определены в результате выполнения комплексных кадастровых работ				
	X	Y	X	Y			
1	2	3	4	5	6	7	8
463	—	—	659 184,24	1 324 816,61	Метод спутниковых геодезических измерений (определений)	0,10	—

1	2	3	4	5	6	7	8
462	—	—	659 210,33	1 324 816,46	Метод спутниковых геодезических измерений (определений)	0,10	—
н318У	—	—	659 210,23	1 324 835,60		√(0,1^2 + 0,1^2) = 0,10	
н395У	—	—	659 210,22	1 324 836,52			
938	—	—	659 184,34	1 324 836,53		0,10	
463	—	—	659 184,24	1 324 816,61			

2. Сведения о частях границ уточняемого земельного участка с кадастровым номером 23:42:0708007:360 :

Обозначение части границ		Горизонтальное проложение (S), м	Описание прохождения части границ	Сведения о согласовании местоположения границ (согласовано/спорное)
от т.	до т.			
1	2	3	4	5
463	462	26,09	—	согласовано
462	н318У	19,14		
н318У	н395У	0,92		
н395У	938	25,88		
938	463	19,92		

3. Сведения о характеристиках уточняемого земельного участка с кадастровым номером 23:42:0708007:360 :

№ п/п	Наименование характеристики земельного участка	Значение характеристики
1	2	3
1.	Адрес земельного участка	—
1.1.	Сведения о местоположении земельного участка (при отсутствии адреса) в структурированном в соответствии с федеральной информационной адресной системой виде	Российская Федерация, Краснодарский край, Ейский р-н, Ейск г, Садовод снт, уч 344
1.2.	Дополнительные сведения о местоположении земельного участка	—
2.	Площадь земельного участка ± величина погрешности определения (вычисления) площади (P ± ΔP), м²	519 ± 8,00
3.	Формула, примененная для вычисления предельной погрешности определения площади земельного участка, с подставленными значениями и итоговые (вычисленные) значения	3,5*0,1*√(519) = 8

1	2	3
4.	Площадь земельного участка согласно сведениям Единого государственного реестра недвижимости (Ркад), м²	500,00
5.	Оценка расхождения Р и Ркад (Р - Ркад), м²	19
6.	Предельный минимальный и максимальный размеры земельного участка (Рмин и Рмакс), м²	Рмин = 300 Рмакс = —
7.	Вид (виды) разрешенного использования	Земельные участки садоводческих товариществ
7.1.	Дополнительные сведения об использовании земельного участка	—
8.	Кадастровый или иной государственный учетный номер (инвентарный) здания, сооружения, объекта незавершенного строительства, расположенного на земельном участке	—
9.	Сведения о земельных участках (землях общего пользования, территории общего пользования), посредством которых обеспечивается доступ	23:42:0708007:6
10.	Иные сведения	Установление границ производилось на основании сведений, содержащихся на чертеже садово-огороднического товарищества «с/т «Садовод» с учетом фактической ситуации на местности. В результате уточнения описания местоположения границ ЗУ 23:42:0708007:360 произошло увеличение площади данного ЗУ в пределах минимального размера ЗУ, установленного ПЗЗ Ейского г/п Ейского р-на (в т.ч. не более 10 % от содержащейся в ЕГРН площади), что допускается в соответствии с п.2. ч.3 ст.42.8 Федерального закона от 24.07.2007 № 221-ФЗ. Доступ к ЗУ обеспечивается посредством ЗУ с КН 23:42:0708007:6.

4. Пояснения к сведениям об уточняемом земельном участке с кадастровым номером 23:42:0708007:360 :

1.	—

1. Сведения о характерных точках границ уточняемого земельного участка с кадастровым номером 23:42:0708007:358 :

Система координат МСК-23, зона 1 (23) Зона № 1

Обозначение характерных точек границ	Координаты, м				Метод определения координат	Формулы, примененные для расчета средней квадратической погрешности определения координат характерных точек границ (Mt), с подставленными в такие формулы значениями и итоговые (вычисленные) значения Mt, м	Описание закрепления точки
	содержатся в Едином государственном реестре недвижимости		определены в результате выполнения комплексных кадастровых работ				
	X	Y	X	Y			
1	2	3	4	5	6	7	8

1	2	3	4	5	6	7	8
462	—	—	659 210,33	1 324 816,46	Метод спутниковых геодезических измерений (определений)	0,10	—
947	—	—	659 235,52	1 324 816,18			
944	—	—	659 235,53	1 324 816,82			Временный межевой знак
н321У	—	—	659 235,63	1 324 835,76		√(0,1^2 + 0,1^2) = 0,10	—
н276У	—	—	659 234,54	1 324 835,78			
н318У	—	—	659 210,23	1 324 835,60			
462	—	—	659 210,33	1 324 816,46		0,10	

2. Сведения о частях границ уточняемого земельного участка с кадастровым номером 23:42:0708007:358 :

Обозначение части границ		Горизонтальное проложение (S), м	Описание прохождения части границ	Сведения о согласовании местоположения границ (согласовано/спорное)
от т.	до т.			
1	2	3	4	5
462	947	25,19	—	согласовано
947	944	0,64		
944	н321У	18,94		
н321У	н276У	1,09		
н276У	н318У	24,31		
н318У	462	19,14		

3. Сведения о характеристиках уточняемого земельного участка с кадастровым номером 23:42:0708007:358 :

№ п/п	Наименование характеристики земельного участка	Значение характеристики
1	2	3
1.	Адрес земельного участка	—
1.1.	Сведения о местоположении земельного участка (при отсутствии адреса) в структурированном в соответствии с федеральной информационной адресной системой виде	Российская Федерация, Краснодарский край, Ейский р-н, Ейск г, Садовод снт, уч 342
1.2.	Дополнительные сведения о местоположении земельного участка	—

1	2	3
2.	Площадь земельного участка ± величина погрешности определения (вычисления) площади (Р ± ΔР), м²	490 ± 8,00
3.	Формула, примененная для вычисления предельной погрешности определения площади земельного участка, с подставленными значениями и итоговые (вычисленные) значения	3,5*0,1*√(490) = 8
4.	Площадь земельного участка согласно сведениям Единого государственного реестра недвижимости (Ркад), м²	500,00
5.	Оценка расхождения Р и Ркад (Р - Ркад), м²	10
6.	Предельный минимальный и максимальный размеры земельного участка (Рмин и Рмакс), м²	Рмин = 300 Рмакс = —
7.	Вид (виды) разрешенного использования	Земельные участки садоводческих товариществ
7.1.	Дополнительные сведения об использовании земельного участка	—
8.	Кадастровый или иной государственный учетный номер (инвентарный) здания, сооружения, объекта незавершенного строительства, расположенного на земельном участке	—
9.	Сведения о земельных участках (землях общего пользования, территории общего пользования), посредством которых обеспечивается доступ	23:42:0000000:624
10.	Иные сведения	Установление границ производилось на основании сведений, содержащихся на чертеже садово-огороднического товарищества «с/т «Садовод» с учетом фактической ситуации на местности. В результате уточнения описания местоположения границ ЗУ 23:42:0708007:358 произошло уменьшение площади данного ЗУ в пределах минимального размера ЗУ, установленного ПЗЗ Ейского г/п Ейского р-на (в т.ч. менее 10 % от содержащейся в ЕГРН площади), что допускается в соответствии с п.2. ч.3 ст.42.8 Федерального закона от 24.07.2007 № 221-ФЗ. Доступ к ЗУ обеспечивается посредством ЗУ с КН 23:42:0000000:624, который является ЗУ общего назначения на территории ведения гражданами садоводства для собственных нужд.
4. Пояснения к сведениям об уточняемом земельном участке с кадастровым номером 23:42:0708007:358 :		
1.	—	

1. Сведения о характерных точках границ уточняемого земельного участка с кадастровым номером 23:42:0708007:350 :

Система координат МСК-23, зона 1 (23) Зона № 1

Обозначение характерных точек границ	Координаты, м				Метод определения координат	Формулы, примененные для расчета средней квадратической погрешности определения координат характерных точек границ (Mt), с подставленными в такие формулы значениями и итоговые (вычисленные) значения Mt, м	Описание закрепления точки
	содержатся в Едином государственном реестре недвижимости		определены в результате выполнения комплексных кадастровых работ				
	X	Y	X	Y			
1	2	3	4	5	6	7	8
951	—	—	659 159,06	1 324 796,36	Метод спутниковых геодезических измерений (определений)	0,10	—
469	—	—	659 184,05	1 324 796,06			
465	—	—	659 184,17	1 324 796,61			
464	—	—	659 184,23	1 324 815,53			
943	—	—	659 158,84	1 324 815,83			
498	—	—	659 158,84	1 324 816,41			
497	—	—	659 158,35	1 324 816,42			Труба (металлическая, асбоцементная, бетонная)
662	—	—	659 158,15	1 324 796,37			
951	—	—	659 159,06	1 324 796,36			—

2. Сведения о частях границ уточняемого земельного участка с кадастровым номером 23:42:0708007:350 :

Обозначение части границ		Горизонтальное проложение (S), м	Описание прохождения части границ	Сведения о согласовании местоположения границ (согласовано/спорное)
от т.	до т.			
1	2	3	4	5
951	469	24,99	—	согласовано
469	465	0,56		

1	2	3	4	5
465	464	18,92	—	согласовано
464	943	25,39		
943	498	0,58		
498	497	0,49		
497	662	20,05		
662	951	0,91		

3. Сведения о характеристиках уточняемого земельного участка с кадастровым номером 23:42:0708007:350 :

№ п/п	Наименование характеристики земельного участка	Значение характеристики
1	2	3
1.	Адрес земельного участка	—
1.1.	Сведения о местоположении земельного участка (при отсутствии адреса) в структурированном в соответствии с федеральной информационной адресной системой виде	Российская Федерация, Краснодарский край, Ейский р-н, Ейск г, Садовод снт, уч 334
1.2.	Дополнительные сведения о местоположении земельного участка	—
2.	Площадь земельного участка ± величина погрешности определения (вычисления) площади (Р ± ΔР), м²	506 ± 8,00
3.	Формула, примененная для вычисления предельной погрешности определения площади земельного участка, с подставленными значениями и итоговые (вычисленные) значения	3,5*0,1*√(506) = 8
4.	Площадь земельного участка согласно сведениям Единого государственного реестра недвижимости (Ркад), м²	500,00
5.	Оценка расхождения Р и Ркад (Р - Ркад), м²	6
6.	Предельный минимальный и максимальный размеры земельного участка (Рмин и Рмакс), м²	Рмин = 300 Рмакс = —
7.	Вид (виды) разрешенного использования	Земельные участки садоводческих товариществ
7.1.	Дополнительные сведения об использовании земельного участка	—
8.	Кадастровый или иной государственный учетный номер (инвентарный) здания, сооружения, объекта незавершенного строительства, расположенного на земельном участке	23:42:0708007:687
9.	Сведения о земельных участках (землях общего пользования, территории общего пользования), посредством которых обеспечивается доступ	23:42:0000000:624

1	2	3
10.	Иные сведения	Установление границ производилось на основании сведений, содержащихся на чертеже садово-огороднического товарищества «с/т «Садовод» с учетом фактической ситуации на местности. В результате уточнения описания местоположения границ ЗУ 23:42:0708007:350 произошло увеличение площади данного ЗУ в пределах минимального размера ЗУ, установленного ПЗЗ Ейского г/п Ейского р-на (в т.ч. не более 10 % от содержащейся в ЕГРН площади), что допускается в соответствии с п.2. ч.3 ст.42.8 Федерального закона от 24.07.2007 № 221-ФЗ. Доступ к ЗУ обеспечивается посредством ЗУ с КН 23:42:0000000:624, который является ЗУ общего назначения на территории ведения гражданами садоводства для собственных нужд.

4. Пояснения к сведениям об уточняемом земельном участке с кадастровым номером 23:42:0708007:350 :

1.	—

1. Сведения о характерных точках границ уточняемого земельного участка с кадастровым номером 23:42:0708007:339 :

Система координат МСК-23, зона 1 (23) Зона № 1

Обозначение характерных точек границ	Координаты, м				Метод определения координат	Формулы, примененные для расчета средней квадратической погрешности определения координат характерных точек границ (Mt), с подставленными в такие формулы значениями и итоговые (вычисленные) значения Mt, м	Описание закрепления точки
	содержатся в Едином государственном реестре недвижимости		определены в результате выполнения комплексных кадастровых работ				
	X	Y	X	Y			
1	2	3	4	5	6	7	8
667	—	—	659 032,47	1 324 797,83	Метод спутниковых геодезических измерений (определений)	0,10	Закрепление отсутствует
666	—	—	659 031,89	1 324 817,53			
1414	—	—	659 029,95	1 324 817,56			—
929	—	—	659 029,96	1 324 818,52			
922	—	—	659 005,68	1 324 818,51			Угол забора (изгороди, ограды)
960	—	—	659 005,92	1 324 799,13			—

1	2	3	4	5	6	7	8
1381	—	—	659 007,08	1 324 799,12	Метод спутниковых геодезических измерений (определений)	0,10	—
1376	—	—	659 007,07	1 324 798,12			
667	—	—	659 032,47	1 324 797,83			Закрепление отсутствует

2. Сведения о частях границ уточняемого земельного участка с кадастровым номером 23:42:0708007:339 :

Обозначение части границ		Горизонтальное проложение (S), м	Описание прохождения части границ	Сведения о согласовании местоположения границ (согласовано/спорное)
от т.	до т.			
1	2	3	4	5
667	666	19,71	—	согласовано
666	1414	1,94		
1414	929	0,96		
929	922	24,28		
922	960	19,38		
960	1381	1,16		
1381	1376	1,00		
1376	667	25,40		

3. Сведения о характеристиках уточняемого земельного участка с кадастровым номером 23:42:0708007:339 :

№ п/п	Наименование характеристики земельного участка	Значение характеристики
1	2	3
1.	Адрес земельного участка	—
1.1.	Сведения о местоположении земельного участка (при отсутствии адреса) в структурированном в соответствии с федеральной информационной адресной системой виде	Российская Федерация, Краснодарский край, Ейский р-н, Ейск г, Садовод снт, уч 322
1.2.	Дополнительные сведения о местоположении земельного участка	—
2.	Площадь земельного участка ± величина погрешности определения (вычисления) площади (Р ± ΔР), м²	538 ± 8,00
3.	Формула, примененная для вычисления предельной погрешности определения площади земельного участка, с подставленными значениями и итоговые (вычисленные) значения	$3,5*0,1*\sqrt{(538)} = 8$

1	2	3
4.	Площадь земельного участка согласно сведениям Единого государственного реестра недвижимости (Ркад), м²	500,00
5.	Оценка расхождения Р и Ркад (Р - Ркад), м²	38
6.	Предельный минимальный и максимальный размеры земельного участка (Рмин и Рмакс), м²	Рмин = 300 Рмакс = —
7.	Вид (виды) разрешенного использования	земельный участки садоводческих товариществ
7.1.	Дополнительные сведения об использовании земельного участка	—
8.	Кадастровый или иной государственный учетный номер (инвентарный) здания, сооружения, объекта незавершенного строительства, расположенного на земельном участке	—
9.	Сведения о земельных участках (землях общего пользования, территории общего пользования), посредством которых обеспечивается доступ	23:42:0708007:38
10.	Иные сведения	Установление границ производилось на основании сведений, содержащихся на чертеже садово-огороднического товарищества «с/т «Садовод» с учетом фактической ситуации на местности. В результате уточнения описания местоположения границ ЗУ 23:42:0708007:339 произошло увеличение площади данного ЗУ в пределах минимального размера ЗУ, установленного ПЗЗ Ейского г/п Ейского р-на (в т.ч. не более 10 % от содержащейся в ЕГРН площади), что допускается в соответствии с п.2. ч.3 ст.42.8 Федерального закона от 24.07.2007 № 221-ФЗ. Доступ к ЗУ обеспечивается посредством ЗУ с КН 23:42:0708007:38.

4. Пояснения к сведениям об уточняемом земельном участке с кадастровым номером 23:42:0708007:339 :

1.	—

1. Сведения о характерных точках границ уточняемого земельного участка с кадастровым номером 23:42:0708007:327 :

Система координат МСК-23, зона 1 (23) Зона № 1

Обозначение характерных точек границ	Координаты, м				Метод определения координат	Формулы, примененные для расчета средней квадратической погрешности определения координат характерных точек границ (Mt), с подставленными в такие формулы значениями и итоговые (вычисленные) значения Mt, м	Описание закрепления точки
	содержатся в Едином государственном реестре недвижимости		определены в результате выполнения комплексных кадастровых работ				
	X	Y	X	Y			
1	2	3	4	5	6	7	8

1	2	3	4	5	6	7	8
567	—	—	659 032,11	1 324 753,15	Метод спутниковых геодезических измерений (определений)	0,10	Закрепление отсутствует
1387	—	—	659 056,93	1 324 753,05			—
н348У	—	—	659 057,10	1 324 774,06		√(0,1^2 + 0,1^2) = 0,10	
561	—	—	659 032,43	1 324 773,45		0,10	Угол забора (изгороди, ограды)
567	—	—	659 032,11	1 324 753,15			Закрепление отсутствует

2. Сведения о частях границ уточняемого земельного участка с кадастровым номером 23:42:0708007:327 :

Обозначение части границ		Горизонтальное проложение (S), м	Описание прохождения части границ	Сведения о согласовании местоположения границ (согласовано/спорное)
от т.	до т.			
1	2	3	4	5
567	1387	24,82	—	согласовано
1387	н348У	21,01		
н348У	561	24,68		
561	567	20,30		

3. Сведения о характеристиках уточняемого земельного участка с кадастровым номером 23:42:0708007:327 :

№ п/п	Наименование характеристики земельного участка	Значение характеристики
1	2	3
1.	Адрес земельного участка	—
1.1.	Сведения о местоположении земельного участка (при отсутствии адреса) в структурированном в соответствии с федеральной информационной адресной системой виде	Российская Федерация, Краснодарский край, Ейский р-н, Ейск г, Садовод снт, уч 308
1.2.	Дополнительные сведения о местоположении земельного участка	—
2.	Площадь земельного участка ± величина погрешности определения (вычисления) площади (Р ± ΔР), м²	511 ± 8,00
3.	Формула, примененная для вычисления предельной погрешности определения площади земельного участка, с подставленными значениями и итоговые (вычисленные) значения	3,5*0,1*√(511) = 8
4.	Площадь земельного участка согласно сведениям Единого государственного реестра недвижимости (Ркад), м²	500,00

1	2	3
5.	Оценка расхождения Р и Ркад (Р - Ркад), м²	11
6.	Предельный минимальный и максимальный размеры земельного участка (Рмин и Рмакс), м²	Рмин = 300 Рмакс = —
7.	Вид (виды) разрешенного использования	Земельные участки садоводческих товариществ
7.1.	Дополнительные сведения об использовании земельного участка	—
8.	Кадастровый или иной государственный учетный номер (инвентарный) здания, сооружения, объекта незавершенного строительства, расположенного на земельном участке	—
9.	Сведения о земельных участках (землях общего пользования, территории общего пользования), посредством которых обеспечивается доступ	23:42:0000000:624
10.	Иные сведения	Установление границ производилось на основании сведений, содержащихся на чертеже садово-огороднического товарищества «с/т «Садовод» с учетом фактической ситуации на местности. В результате уточнения описания местоположения границ ЗУ 23:42:0708007:327 произошло увеличение площади данного ЗУ в пределах минимального размера ЗУ, установленного ПЗЗ Ейского г/п Ейского р-на (в т.ч. не более 10 % от содержащейся в ЕГРН площади), что допускается в соответствии с п.2. ч.3 ст.42.8 Федерального закона от 24.07.2007 № 221-ФЗ. Доступ к ЗУ обеспечивается посредством ЗУ с КН 23:42:0000000:624, который является ЗУ общего назначения на территории ведения гражданами садоводства для собственных нужд.

4. Пояснения к сведениям об уточняемом земельном участке с кадастровым номером 23:42:0708007:327 :

1.	—

1. Сведения о характерных точках границ уточняемого земельного участка с кадастровым номером 23:42:0708007:326 :

Система координат МСК-23, зона 1 (23) Зона № 1

Обозначение характерных точек границ	Координаты, м				Метод определения координат	Формулы, примененные для расчета средней квадратической погрешности определения координат характерных точек границ (Mt), с подставленными в такие формулы значениями и итоговые (вычисленные) значения Mt, м	Описание закрепления точки
	содержатся в Едином государственном реестре недвижимости		определены в результате выполнения комплексных кадастровых работ				
	X	Y	X	Y			
1	2	3	4	5	6	7	8
566	—	—	659 031,26	1 324 734,12	Метод спутниковых геодезических измерений (определений)	0,10	Угол забора (изгороди, ограды)

1	2	3	4	5	6	7	8
1388	—	—	659 056,61	1 324 733,03	Метод спутниковых геодезических измерений (определений)	0,10	—
1387	—	—	659 056,93	1 324 753,05			
567	—	—	659 032,11	1 324 753,15			Закрепление отсутствует
566	—	—	659 031,26	1 324 734,12			Угол забора (изгороди, ограды)

2. Сведения о частях границ уточняемого земельного участка с кадастровым номером 23:42:0708007:326 :

Обозначение части границ		Горизонтальное проложение (S), м	Описание прохождения части границ	Сведения о согласовании местоположения границ (согласовано/спорное)
от т.	до т.			
1	2	3	4	5
566	1388	25,37	—	согласовано
1388	1387	20,02		
1387	567	24,82		
567	566	19,05		

3. Сведения о характеристиках уточняемого земельного участка с кадастровым номером 23:42:0708007:326 :

№ п/п	Наименование характеристики земельного участка	Значение характеристики
1	2	3
1.	Адрес земельного участка	—
1.1.	Сведения о местоположении земельного участка (при отсутствии адреса) в структурированном в соответствии с федеральной информационной адресной системой виде	Российская Федерация, Краснодарский край, Ейский р-н, Ейск г, Садовод снт, уч 307
1.2.	Дополнительные сведения о местоположении земельного участка	—
2.	Площадь земельного участка ± величина погрешности определения (вычисления) площади (Р ± ΔР), м²	490 ± 8,00
3.	Формула, примененная для вычисления предельной погрешности определения площади земельного участка, с подставленными значениями и итоговые (вычисленные) значения	3,5*0,1*√(490) = 8
4.	Площадь земельного участка согласно сведениям Единого государственного реестра недвижимости (Ркад), м²	500,00
5.	Оценка расхождения Р и Ркад (Р - Ркад), м²	10

1	2	3
6.	Предельный минимальный и максимальный размеры земельного участка (Рмин и Рмакс), м²	Рмин = 300 Рмакс = —
7.	Вид (виды) разрешенного использования	Земельные участки садоводческих товариществ
7.1.	Дополнительные сведения об использовании земельного участка	—
8.	Кадастровый или иной государственный учетный номер (инвентарный) здания, сооружения, объекта незавершенного строительства, расположенного на земельном участке	23:42:0708007:801
9.	Сведения о земельных участках (землях общего пользования, территории общего пользования), посредством которых обеспечивается доступ	23:42:0708007:327
10.	Иные сведения	Установление границ производилось на основании сведений, содержащихся на чертеже садово-огороднического товарищества «с/т «Садовод» с учетом фактической ситуации на местности. В результате уточнения описания местоположения границ ЗУ 23:42:0708007:326 произошло уменьшение площади данного ЗУ в пределах минимального размера ЗУ, установленного ПЗЗ Ейского г/п Ейского р-на (в т.ч. менее 10 % от содержащейся в ЕГРН площади), что допускается в соответствии с п.2. ч.3 ст.42.8 Федерального закона от 24.07.2007 № 221-ФЗ. Доступ к ЗУ обеспечивается посредством ЗУ с КН 23:42:0708007:327.

4. Пояснения к сведениям об уточняемом земельном участке с кадастровым номером 23:42:0708007:326 :

1.	—

1. Сведения о характерных точках границ уточняемого земельного участка с кадастровым номером 23:42:0708007:325 :

Система координат МСК-23, зона 1 (23) Зона № 1

Обозначение характерных точек границ	Координаты, м				Метод определения координат	Формулы, примененные для расчета средней квадратической погрешности определения координат характерных точек границ (Mt), с подставленными в такие формулы значениями и итоговые (вычисленные) значения Mt, м	Описание закрепления точки
	содержатся в Едином государственном реестре недвижимости		определены в результате выполнения комплексных кадастровых работ				
	X	Y	X	Y			
1	2	3	4	5	6	7	8
н341У	—	—	659 081,87	1 324 773,49	Метод спутниковых геодезических измерений (определений)	√(0,1^2 + 0,1^2) = 0,10	—
н348У	—	—	659 057,10	1 324 774,06			

1	2	3	4	5	6	7	8
1387	—	—	659 056,93	1 324 753,05	Метод спутниковых геодезических измерений (определений)	0,10	—
1394	—	—	659 067,99	1 324 752,86			
1393	—	—	659 067,97	1 324 751,86			
1392	—	—	659 071,81	1 324 751,80			
1391	—	—	659 071,83	1 324 752,80			
1390	—	—	659 081,93	1 324 752,64			
51	—	—	659 081,95	1 324 753,93			Долговременный межевой знак
н341У	—	—	659 081,87	1 324 773,49		√(0,1^2 + 0,1^2) = 0,10	—

2. Сведения о частях границ уточняемого земельного участка с кадастровым номером 23:42:0708007:325 :

Обозначение части границ		Горизонтальное проложение (S), м	Описание прохождения части границ	Сведения о согласовании местоположения границ (согласовано/спорное)
от т.	до т.			
1	2	3	4	5
н341У	н348У	24,78	—	согласовано
н348У	1387	21,01		
1387	1394	11,06		
1394	1393	1,00		
1393	1392	3,84		
1392	1391	1,00		
1391	1390	10,10		
1390	51	1,29		
51	н341У	19,56		

3. Сведения о характеристиках уточняемого земельного участка с кадастровым номером 23:42:0708007:325 :

№ п/п	Наименование характеристики земельного участка	Значение характеристики
1	2	3

1	2	3
1.	Адрес земельного участка	—
1.1.	Сведения о местоположении земельного участка (при отсутствии адреса) в структурированном в соответствии с федеральной информационной адресной системой виде	Российская Федерация, Краснодарский край, Ейский р-н, Ейск г, Садовод снт, уч 306
1.2.	Дополнительные сведения о местоположении земельного участка	—
2.	Площадь земельного участка ± величина погрешности определения (вычисления) площади (Р ± ΔР), м²	525 ± 8,00
3.	Формула, примененная для вычисления предельной погрешности определения площади земельного участка, с подставленными значениями и итоговые (вычисленные) значения	3,5*0,1*√(525) = 8
4.	Площадь земельного участка согласно сведениям Единого государственного реестра недвижимости (Ркад), м²	500,00
5.	Оценка расхождения Р и Ркад (Р - Ркад), м²	25
6.	Предельный минимальный и максимальный размеры земельного участка (Рмин и Рмакс), м²	Рмин = 300 Рмакс = —
7.	Вид (виды) разрешенного использования	Земельные участки садоводческих товариществ
7.1.	Дополнительные сведения об использовании земельного участка	—
8.	Кадастровый или иной государственный учетный номер (инвентарный) здания, сооружения, объекта незавершенного строительства, расположенного на земельном участке	23:42:0708007:767
9.	Сведения о земельных участках (землях общего пользования, территории общего пользования), посредством которых обеспечивается доступ	23:42:0000000:624
10.	Иные сведения	Установление границ производилось на основании сведений, содержащихся на чертеже садово-огороднического товарищества «с/т «Садовод» с учетом фактической ситуации на местности. В результате уточнения описания местоположения границ ЗУ 23:42:0708007:325 произошло увеличение площади данного ЗУ в пределах минимального размера ЗУ, установленного ПЗЗ Ейского г/п Ейского р-на (в т.ч. не более 10 % от содержащейся в ЕГРН площади), что допускается в соответствии с п.2. ч.3 ст.42.8 Федерального закона от 24.07.2007 № 221-ФЗ. Доступ к ЗУ обеспечивается посредством ЗУ с КН 23:42:0000000:624, который является ЗУ общего назначения на территории ведения гражданами садоводства для собственных нужд.
4. Пояснения к сведениям об уточняемом земельном участке с кадастровым номером 23:42:0708007:325 :		
1.	—	

1. Сведения о характерных точках границ уточняемого земельного участка с кадастровым номером 23:42:0708007:324 :

Система координат МСК-23, зона 1 (23) Зона № 1

Обозначение характерных точек границ	Координаты, м				Метод определения координат	Формулы, примененные для расчета средней квадратической погрешности определения координат характерных точек границ (Mt), с подставленными в такие формулы значениями и итоговые (вычисленные) значения Mt, м	Описание закрепления точки
	содержатся в Едином государственном реестре недвижимости		определены в результате выполнения комплексных кадастровых работ				
	X	Y	X	Y			
1	2	3	4	5	6	7	8
н303У	—	—	659 082,61	1 324 753,92	Метод спутниковых геодезических измерений (определений)	√(0,1^2 + 0,1^2) = 0,10	—
н265У	—	—	659 107,28	1 324 753,60			
н408У	—	—	659 107,18	1 324 772,61			
н286У	—	—	659 082,39	1 324 773,43			
н303У	—	—	659 082,61	1 324 753,92			

2. Сведения о частях границ уточняемого земельного участка с кадастровым номером 23:42:0708007:324 :

Обозначение части границ		Горизонтальное проложение (S), м	Описание прохождения части границ	Сведения о согласовании местоположения границ (согласовано/спорное)
от т.	до т.			
1	2	3	4	5
н303У	н265У	24,67	—	согласовано
н265У	н408У	19,01		
н408У	н286У	24,80		
н286У	н303У	19,51		

3. Сведения о характеристиках уточняемого земельного участка с кадастровым номером 23:42:0708007:324 :

№ п/п	Наименование характеристики земельного участка	Значение характеристики
1	2	3

1	2	3
1.	Адрес земельного участка	—
1.1.	Сведения о местоположении земельного участка (при отсутствии адреса) в структурированном в соответствии с федеральной информационной адресной системой виде	Российская Федерация, Краснодарский край, Ейский р-н, Ейск г, Садовод снт, уч 304
1.2.	Дополнительные сведения о местоположении земельного участка	—
2.	Площадь земельного участка ± величина погрешности определения (вычисления) площади (Р ± ΔР), м²	476 ± 8,00
3.	Формула, примененная для вычисления предельной погрешности определения площади земельного участка, с подставленными значениями и итоговые (вычисленные) значения	3,5*0,1*√(476) = 8
4.	Площадь земельного участка согласно сведениям Единого государственного реестра недвижимости (Ркад), м²	500,00
5.	Оценка расхождения Р и Ркад (Р - Ркад), м²	24
6.	Предельный минимальный и максимальный размеры земельного участка (Рмин и Рмакс), м²	Рмин = 300 Рмакс = —
7.	Вид (виды) разрешенного использования	Земельные участки садоводческих товариществ
7.1.	Дополнительные сведения об использовании земельного участка	—
8.	Кадастровый или иной государственный учетный номер (инвентарный) здания, сооружения, объекта незавершенного строительства, расположенного на земельном участке	—
9.	Сведения о земельных участках (землях общего пользования, территории общего пользования), посредством которых обеспечивается доступ	23:42:0000000:624
10.	Иные сведения	Установление границ производилось на основании сведений, содержащихся на чертеже садово-огороднического товарищества «с/т «Садовод» с учетом фактической ситуации на местности. В результате уточнения описания местоположения границ ЗУ 23:42:0708007:324 произошло уменьшение площади данного ЗУ в пределах минимального размера ЗУ, установленного ПЗЗ Ейского г/п Ейского р-на (в т.ч. менее 10 % от содержащейся в ЕГРН площади), что допускается в соответствии с п.2. ч.3 ст.42.8 Федерального закона от 24.07.2007 № 221-ФЗ. Доступ к ЗУ обеспечивается посредством ЗУ с КН 23:42:0000000:624, который является ЗУ общего назначения на территории ведения гражданами садоводства для собственных нужд.
4. Пояснения к сведениям об уточняемом земельном участке с кадастровым номером 23:42:0708007:324 :		
1.	—	

1. Сведения о характерных точках границ уточняемого земельного участка с кадастровым номером 23:42:0708007:320 :

Система координат МСК-23, зона 1 (23) Зона № 1

Обозначение характерных точек границ	Координаты, м				Метод определения координат	Формулы, примененные для расчета средней квадратической погрешности определения координат характерных точек границ (Mt), с подставленными в такие формулы значениями и итоговые (вычисленные) значения Mt, м	Описание закрепления точки
	содержатся в Едином государственном реестре недвижимости		определены в результате выполнения комплексных кадастровых работ				
	X	Y	X	Y			
1	2	3	4	5	6	7	8
н388У	—	—	659 132,81	1 324 772,89	Метод спутниковых геодезических измерений (определений)	√(0,1^2 + 0,1^2) = 0,10	—
20	—	—	659 132,67	1 324 753,53		0,10	Временный межевой знак
54	—	—	659 157,53	1 324 753,63			
н394У	—	—	659 157,65	1 324 772,31		√(0,1^2 + 0,1^2) = 0,10	—
н388У	—	—	659 132,81	1 324 772,89			

2. Сведения о частях границ уточняемого земельного участка с кадастровым номером 23:42:0708007:320 :

Обозначение части границ		Горизонтальное проложение (S), м	Описание прохождения части границ	Сведения о согласовании местоположения границ (согласовано/спорное)
от т.	до т.			
1	2	3	4	5
н388У	20	19,36	—	согласовано
20	54	24,86		
54	н394У	18,68		
н394У	н388У	24,85		

3. Сведения о характеристиках уточняемого земельного участка с кадастровым номером 23:42:0708007:320 :

№ п/п	Наименование характеристики земельного участка	Значение характеристики
1	2	3

1	2	3
1.	Адрес земельного участка	—
1.1.	Сведения о местоположении земельного участка (при отсутствии адреса) в структурированном в соответствии с федеральной информационной адресной системой виде	Российская Федерация, Краснодарский край, Ейский р-н, Ейск г, Садовод снт, уч 300
1.2.	Дополнительные сведения о местоположении земельного участка	—
2.	Площадь земельного участка ± величина погрешности определения (вычисления) площади (Р ± ΔР), м²	473 ± 8,00
3.	Формула, примененная для вычисления предельной погрешности определения площади земельного участка, с подставленными значениями и итоговые (вычисленные) значения	3,5*0,1*√(473) = 8
4.	Площадь земельного участка согласно сведениям Единого государственного реестра недвижимости (Ркад), м²	500,00
5.	Оценка расхождения Р и Ркад (Р - Ркад), м²	27
6.	Предельный минимальный и максимальный размеры земельного участка (Рмин и Рмакс), м²	Рмин = 300 Рмакс = —
7.	Вид (виды) разрешенного использования	Земельные участки садоводческих товариществ
7.1.	Дополнительные сведения об использовании земельного участка	—
8.	Кадастровый или иной государственный учетный номер (инвентарный) здания, сооружения, объекта незавершенного строительства, расположенного на земельном участке	—
9.	Сведения о земельных участках (землях общего пользования, территории общего пользования), посредством которых обеспечивается доступ	23:42:0000000:624
10.	Иные сведения	Установление границ производилось на основании сведений, содержащихся на чертеже садово-огороднического товарищества «с/т «Садовод» с учетом фактической ситуации на местности. В результате уточнения описания местоположения границ ЗУ 23:42:0708007:320 произошло уменьшение площади данного ЗУ в пределах минимального размера ЗУ, установленного ПЗЗ Ейского г/п Ейского р-на (в т.ч. менее 10 % от содержащейся в ЕГРН площади), что допускается в соответствии с п.2. ч.3 ст.42.8 Федерального закона от 24.07.2007 № 221-ФЗ. Доступ к ЗУ обеспечивается посредством ЗУ с КН 23:42:0000000:624, который является ЗУ общего назначения на территории ведения гражданами садоводства для собственных нужд.
4. Пояснения к сведениям об уточняемом земельном участке с кадастровым номером 23:42:0708007:320 :		
1.	—	

1. Сведения о характерных точках границ уточняемого земельного участка с кадастровым номером 23:42:0708007:318 :

Система координат МСК-23, зона 1 (23) Зона № 1

Обозначение характерных точек границ	Координаты, м				Метод определения координат	Формулы, примененные для расчета средней квадратической погрешности определения координат характерных точек границ (Mt), с подставленными в такие формулы значениями и итоговые (вычисленные) значения Mt, м	Описание закрепления точки
	содержатся в Едином государственном реестре недвижимости		определены в результате выполнения комплексных кадастровых работ				
	X	Y	X	Y			
1	2	3	4	5	6	7	8
н394У	—	—	659 157,65	1 324 772,31	Метод спутниковых геодезических измерений (определений)	√(0,1^2 + 0,1^2) = 0,10	—
54	—	—	659 157,53	1 324 753,63		0,10	Временный межевой знак
н347У	—	—	659 157,49	1 324 752,17		√(0,1^2 + 0,1^2) = 0,10	—
н293У	—	—	659 183,29	1 324 752,11			
976	—	—	659 183,30	1 324 753,07		0,10	Угол забора (изгороди, ограды)
974	—	—	659 183,93	1 324 771,92			
н394У	—	—	659 157,65	1 324 772,31		√(0,1^2 + 0,1^2) = 0,10	—

2. Сведения о частях границ уточняемого земельного участка с кадастровым номером 23:42:0708007:318 :

Обозначение части границ		Горизонтальное проложение (S), м	Описание прохождения части границ	Сведения о согласовании местоположения границ (согласовано/спорное)
от т.	до т.			
1	2	3	4	5
н394У	54	18,68	—	согласовано
54	н347У	1,46		
н347У	н293У	25,80		
н293У	976	0,96		
976	974	18,86		
974	н394У	26,28		

3. Сведения о характеристиках уточняемого земельного участка с кадастровым номером 23:42:0708007:318 :		
№ п/п	Наименование характеристики земельного участка	Значение характеристики
1	2	3
1.	Адрес земельного участка	—
1.1.	Сведения о местоположении земельного участка (при отсутствии адреса) в структурированном в соответствии с федеральной информационной адресной системой виде	Российская Федерация, Краснодарский край, Ейский р-н, Ейск г, с/т "Садовод" р-н, 298 ул
1.2.	Дополнительные сведения о местоположении земельного участка	—
2.	Площадь земельного участка ± величина погрешности определения (вычисления) площади (Р ± ΔР), м²	520 ± 8,00
3.	Формула, примененная для вычисления предельной погрешности определения площади земельного участка, с подставленными значениями и итоговые (вычисленные) значения	3,5*0,1*√(520) = 8
4.	Площадь земельного участка согласно сведениям Единого государственного реестра недвижимости (Ркад), м²	500,00
5.	Оценка расхождения Р и Ркад (Р - Ркад), м²	20
6.	Предельный минимальный и максимальный размеры земельного участка (Рмин и Рмакс), м²	Рмин = 300 Рмакс = —
7.	Вид (виды) разрешенного использования	Земельные участки садоводческих товариществ
7.1.	Дополнительные сведения об использовании земельного участка	—
8.	Кадастровый или иной государственный учетный номер (инвентарный) здания, сооружения, объекта незавершенного строительства, расположенного на земельном участке	23:42:0708007:673
9.	Сведения о земельных участках (землях общего пользования, территории общего пользования), посредством которых обеспечивается доступ	23:42:0000000:624
10.	Иные сведения	Установление границ производилось на основании сведений, содержащихся на чертеже садово-огороднического товарищества «с/т «Садовод» с учетом фактической ситуации на местности. В результате уточнения описания местоположения границ ЗУ 23:42:0708007:318 произошло увеличение площади данного ЗУ в пределах минимального размера ЗУ, установленного ПЗЗ Ейского г/п Ейского р-на (в т.ч. не более 10 % от содержащейся в ЕГРН площади), что допускается в соответствии с п.2. ч.3 ст.42.8 Федерального закона от 24.07.2007 № 221-ФЗ. Доступ к ЗУ обеспечивается посредством ЗУ с КН 23:42:0000000:624, который является ЗУ общего назначения на территории ведения гражданами садоводства для собственных нужд.

4. Пояснения к сведениям об уточняемом земельном участке с кадастровым номером 23:42:0708007:318 :

1.	—

1. Сведения о характерных точках границ уточняемого земельного участка с кадастровым номером 23:42:0708007:317 :

Система координат МСК-23, зона 1 (23) Зона № 1

Обозначение характерных точек границ	Координаты, м				Метод определения координат	Формулы, примененные для расчета средней квадратической погрешности определения координат характерных точек границ (Mt), с подставленными в такие формулы значениями и итоговые (вычисленные) значения Mt, м	Описание закрепления точки
	содержатся в Едином государственном реестре недвижимости		определены в результате выполнения комплексных кадастровых работ				
	X	Y	X	Y			
1	2	3	4	5	6	7	8
998	—	—	659 182,30	1 324 731,62	Метод спутниковых геодезических измерений (определений)	0,10	—
991	—	—	659 183,05	1 324 734,09			
н293У	—	—	659 183,29	1 324 752,11		√(0,1^2 + 0,1^2) = 0,10	
н347У	—	—	659 157,49	1 324 752,17			
1005	—	—	659 157,01	1 324 733,64		0,10	Временный межевой знак
354	—	—	659 157,00	1 324 731,80			—
998	—	—	659 182,30	1 324 731,62			

2. Сведения о частях границ уточняемого земельного участка с кадастровым номером 23:42:0708007:317 :

Обозначение части границ		Горизонтальное проложение (S), м	Описание прохождения части границ	Сведения о согласовании местоположения границ (согласовано/спорное)
от т.	до т.			
1	2	3	4	5
998	991	2,58	—	согласовано
991	н293У	18,02		
н293У	н347У	25,80		

1	2	3	4	5
н347У	1005	18,54	—	согласовано
1005	354	1,84		
354	998	25,30		

3. Сведения о характеристиках уточняемого земельного участка с кадастровым номером 23:42:0708007:317 :

№ п/п	Наименование характеристики земельного участка	Значение характеристики
1	2	3
1.	Адрес земельного участка	—
1.1.	Сведения о местоположении земельного участка (при отсутствии адреса) в структурированном в соответствии с федеральной информационной адресной системой виде	Российская Федерация, Краснодарский край, Ейский р-н, Ейск г, Садовод снт, уч 297
1.2.	Дополнительные сведения о местоположении земельного участка	—
2.	Площадь земельного участка ± величина погрешности определения (вычисления) площади (Р ± ΔР), м²	529 ± 8,00
3.	Формула, примененная для вычисления предельной погрешности определения площади земельного участка, с подставленными значениями и итоговые (вычисленные) значения	$3,5*0,1*\sqrt{(529)} = 8$
4.	Площадь земельного участка согласно сведениям Единого государственного реестра недвижимости (Ркад), м²	500,00
5.	Оценка расхождения Р и Ркад (Р - Ркад), м²	29
6.	Предельный минимальный и максимальный размеры земельного участка (Рмин и Рмакс), м²	Рмин = 300 Рмакс = —
7.	Вид (виды) разрешенного использования	Земельные участки садоводческих товариществ
7.1.	Дополнительные сведения об использовании земельного участка	—
8.	Кадастровый или иной государственный учетный номер (инвентарный) здания, сооружения, объекта незавершенного строительства, расположенного на земельном участке	—
9.	Сведения о земельных участках (землях общего пользования, территории общего пользования), посредством которых обеспечивается доступ	23:42:0708007:318

1	2	3
10.	Иные сведения	Установление границ производилось на основании сведений, содержащихся на чертеже садово-огороднического товарищества «с/т «Садовод» с учетом фактической ситуации на местности. В результате уточнения описания местоположения границ ЗУ 23:42:0708007:317 произошло увеличение площади данного ЗУ в пределах минимального размера ЗУ, установленного ПЗЗ Ейского г/п Ейского р-на (в т.ч. не более 10 % от содержащейся в ЕГРН площади), что допускается в соответствии с п.2. ч.3 ст.42.8 Федерального закона от 24.07.2007 № 221-ФЗ. Доступ к ЗУ обеспечивается посредством ЗУ с КН 23:42:0708007:318.

4. Пояснения к сведениям об уточняемом земельном участке с кадастровым номером 23:42:0708007:317 :

1.	—

1. Сведения о характерных точках границ уточняемого земельного участка с кадастровым номером 23:42:0708007:315 :

Система координат МСК-23, зона 1 (23) Зона № 1

Обозначение характерных точек границ	Координаты, м				Метод определения координат	Формулы, примененные для расчета средней квадратической погрешности определения координат характерных точек границ (Mt), с подставленными в такие формулы значениями и итоговые (вычисленные) значения Mt, м	Описание закрепления точки
	содержатся в Едином государственном реестре недвижимости		определены в результате выполнения комплексных кадастровых работ				
	X	Y	X	Y			
1	2	3	4	5	6	7	8
991	—	—	659 183,05	1 324 734,09	Метод спутниковых геодезических измерений (определений)	0,10	—
990	—	—	659 207,22	1 324 734,06			
980	—	—	659 207,88	1 324 752,64			Угол забора (изгороди, ограды)
979	—	—	659 200,70	1 324 752,82			Угол строения
978	—	—	659 196,64	1 324 752,87			
977	—	—	659 190,31	1 324 752,95			
976	—	—	659 183,30	1 324 753,07			Угол забора (изгороди, ограды)

1	2	3	4	5	6	7	8
н293У	—	—	659 183,29	1 324 752,11	Метод спутниковых геодезических измерений (определений)	√(0,1^2 + 0,1^2) = 0,10	—
991	—	—	659 183,05	1 324 734,09		0,10	

2. Сведения о частях границ уточняемого земельного участка с кадастровым номером 23:42:0708007:315 :

Обозначение части границ		Горизонтальное проложение (S), м	Описание прохождения части границ	Сведения о согласовании местоположения границ (согласовано/спорное)
от т.	до т.			
1	2	3	4	5
991	990	24,17	—	согласовано
990	980	18,59		
980	979	7,18		
979	978	4,06		
978	977	6,33		
977	976	7,01		
976	н293У	0,96		
н293У	991	18,02		

3. Сведения о характеристиках уточняемого земельного участка с кадастровым номером 23:42:0708007:315 :

№ п/п	Наименование характеристики земельного участка	Значение характеристики
1	2	3
1.	Адрес земельного участка	—
1.1.	Сведения о местоположении земельного участка (при отсутствии адреса) в структурированном в соответствии с федеральной информационной адресной системой виде	Российская Федерация, Краснодарский край, Ейский р-н, Ейск г, Садовод снт, уч 295
1.2.	Дополнительные сведения о местоположении земельного участка	—
2.	Площадь земельного участка ± величина погрешности определения (вычисления) площади (Р ± ΔР), м²	458 ± 7,00
3.	Формула, примененная для вычисления предельной погрешности определения площади земельного участка, с подставленными значениями и итоговые (вычисленные) значения	3,5*0,1*√(458) = 7
4.	Площадь земельного участка согласно сведениям Единого государственного реестра недвижимости (Ркад), м²	500,00
5.	Оценка расхождения Р и Ркад (Р - Ркад), м²	42

1	2	3
6.	Предельный минимальный и максимальный размеры земельного участка (Рмин и Рмакс), м²	Рмин = 300 Рмакс = —
7.	Вид (виды) разрешенного использования	Земельные участки садоводческих товариществ
7.1.	Дополнительные сведения об использовании земельного участка	—
8.	Кадастровый или иной государственный учетный номер (инвентарный) здания, сооружения, объекта незавершенного строительства, расположенного на земельном участке	23:42:0708007:807
9.	Сведения о земельных участках (землях общего пользования, территории общего пользования), посредством которых обеспечивается доступ	23:42:0708007:316
10.	Иные сведения	Установление границ производилось на основании сведений, содержащихся на чертеже садово-огороднического товарищества «с/т «Садовод» с учетом фактической ситуации на местности. В результате уточнения описания местоположения границ ЗУ 23:42:0708007:315 произошло уменьшение площади данного ЗУ в пределах минимального размера ЗУ, установленного ПЗЗ Ейского г/п Ейского р-на (в т.ч. менее 10 % от содержащейся в ЕГРН площади), что допускается в соответствии с п.2. ч.3 ст.42.8 Федерального закона от 24.07.2007 № 221-ФЗ. Доступ к ЗУ обеспечивается посредством ЗУ с КН 23:42:0708007:316.

4. Пояснения к сведениям об уточняемом земельном участке с кадастровым номером 23:42:0708007:315 :

1.	—

1. Сведения о характерных точках границ уточняемого земельного участка с кадастровым номером 23:42:0708007:312 :

Система координат МСК-23, зона 1 (23) Зона № 1

Обозначение характерных точек границ	Координаты, м				Метод определения координат	Формулы, примененные для расчета средней квадратической погрешности определения координат характерных точек границ (Mt), с подставленными в такие формулы значениями и итоговые (вычисленные) значения Mt, м	Описание закрепления точки
	содержатся в Едином государственном реестре недвижимости		определены в результате выполнения комплексных кадастровых работ				
	X	Y	X	Y			
1	2	3	4	5	6	7	8
н383У	—	—	659 233,64	1 324 693,14	Метод спутниковых геодезических измерений (определений)	√(0,1^2 + 0,1^2) = 0,10	—
734	—	—	659 254,04	1 324 692,42		0,10	

1	2	3	4	5	6	7	8
733	—	—	659 255,35	1 324 712,91	Метод спутниковых геодезических измерений (определений)	0,10	—
н401У	—	—	659 234,11	1 324 713,43		√(0,1^2 + 0,1^2) = 0,10	
н383У	—	—	659 233,64	1 324 693,14			

2. Сведения о частях границ уточняемого земельного участка с кадастровым номером 23:42:0708007:312 :

Обозначение части границ		Горизонтальное проложение (S), м	Описание прохождения части границ	Сведения о согласовании местоположения границ (согласовано/спорное)
от т.	до т.			
1	2	3	4	5
н383У	734	20,41	—	согласовано
734	733	20,53		
733	н401У	21,25		
н401У	н383У	20,30		

3. Сведения о характеристиках уточняемого земельного участка с кадастровым номером 23:42:0708007:312 :

№ п/п	Наименование характеристики земельного участка	Значение характеристики
1	2	3
1.	Адрес земельного участка	—
1.1.	Сведения о местоположении земельного участка (при отсутствии адреса) в структурированном в соответствии с федеральной информационной адресной системой виде	Российская Федерация, Краснодарский край, Ейский р-н, Ейск г, Садовод снт, уч 291
1.2.	Дополнительные сведения о местоположении земельного участка	—
2.	Площадь земельного участка ± величина погрешности определения (вычисления) площади (Р ± ΔР), м²	425 ± 7,00
3.	Формула, примененная для вычисления предельной погрешности определения площади земельного участка, с подставленными значениями и итоговые (вычисленные) значения	3,5*0,1*√(425) = 7
4.	Площадь земельного участка согласно сведениям Единого государственного реестра недвижимости (Ркад), м²	400,00
5.	Оценка расхождения Р и Ркад (Р - Ркад), м²	25
6.	Предельный минимальный и максимальный размеры земельного участка (Рмин и Рмакс), м²	Рмин = 300 Рмакс = —

1	2	3
7.	Вид (виды) разрешенного использования	для садоводства
7.1.	Дополнительные сведения об использовании земельного участка	—
8.	Кадастровый или иной государственный учетный номер (инвентарный) здания, сооружения, объекта незавершенного строительства, расположенного на земельном участке	23:42:0708007:611
9.	Сведения о земельных участках (землях общего пользования, территории общего пользования), посредством которых обеспечивается доступ	23:42:0000000:624
10.	Иные сведения	Установление границ производилось на основании сведений, содержащихся на чертеже садово-огороднического товарищества «с/т «Садовод» с учетом фактической ситуации на местности. В результате уточнения описания местоположения границ ЗУ 23:42:0708007:312 произошло увеличение площади данного ЗУ в пределах минимального размера ЗУ, установленного ПЗЗ Ейского г/п Ейского р-на (в т.ч. не более 10 % от содержащейся в ЕГРН площади), что допускается в соответствии с п.2. ч.3 ст.42.8 Федерального закона от 24.07.2007 № 221-ФЗ. Доступ к ЗУ обеспечивается посредством ЗУ с КН 23:42:0000000:624, который является ЗУ общего назначения на территории ведения гражданами садоводства для собственных нужд.

4. Пояснения к сведениям об уточняемом земельном участке с кадастровым номером 23:42:0708007:312 :

1.	—

1. Сведения о характерных точках границ уточняемого земельного участка с кадастровым номером 23:42:0708007:300 :

Система координат МСК-23, зона 1 (23) Зона № 1

Обозначение характерных точек границ	Координаты, м				Метод определения координат	Формулы, примененные для расчета средней квадратической погрешности определения координат характерных точек границ (Mt), с подставленными в такие формулы значениями и итоговые (вычисленные) значения Mt, м	Описание закрепления точки
	содержатся в Едином государственном реестре недвижимости		определены в результате выполнения комплексных кадастровых работ				
	X	Y	X	Y			
1	2	3	4	5	6	7	8
1017	—	—	659 056,73	1 324 713,61	Метод спутниковых геодезических измерений (определений)	0,10	Долговременный межевой знак
1016	—	—	659 081,73	1 324 713,23			

1	2	3	4	5	6	7	8
59	—	—	659 081,75	1 324 718,19	Метод спутниковых геодезических измерений (определений)	0,10	—
1389	—	—	659 081,61	1 324 732,63			
1388	—	—	659 056,61	1 324 733,03			
1017	—	—	659 056,73	1 324 713,61			Долговременный межевой знак

2. Сведения о частях границ уточняемого земельного участка с кадастровым номером 23:42:0708007:300 :

Обозначение части границ		Горизонтальное проложение (S), м	Описание прохождения части границ	Сведения о согласовании местоположения границ (согласовано/спорное)
от т.	до т.			
1	2	3	4	5
1017	1016	25,00	—	согласовано
1016	59	4,96		
59	1389	14,44		
1389	1388	25,00		
1388	1017	19,42		

3. Сведения о характеристиках уточняемого земельного участка с кадастровым номером 23:42:0708007:300 :

№ п/п	Наименование характеристики земельного участка	Значение характеристики
1	2	3
1.	Адрес земельного участка	—
1.1.	Сведения о местоположении земельного участка (при отсутствии адреса) в структурированном в соответствии с федеральной информационной адресной системой виде	Российская Федерация, Краснодарский край, Ейский р-н, Ейск г, Садовод снт, уч 278
1.2.	Дополнительные сведения о местоположении земельного участка	—
2.	Площадь земельного участка ± величина погрешности определения (вычисления) площади (Р ± ΔР), м²	486 ± 8,00
3.	Формула, примененная для вычисления предельной погрешности определения площади земельного участка, с подставленными значениями и итоговые (вычисленные) значения	3,5*0,1*√(486) = 8
4.	Площадь земельного участка согласно сведениям Единого государственного реестра недвижимости (Ркад), м²	500,00

1	2	3
5.	Оценка расхождения Р и Ркад (Р - Ркад), м²	14
6.	Предельный минимальный и максимальный размеры земельного участка (Рмин и Рмакс), м²	Рмин = 300 Рмакс = —
7.	Вид (виды) разрешенного использования	для садоводства
7.1.	Дополнительные сведения об использовании земельного участка	—
8.	Кадастровый или иной государственный учетный номер (инвентарный) здания, сооружения, объекта незавершенного строительства, расположенного на земельном участке	23:42:0708007:1175
9.	Сведения о земельных участках (землях общего пользования, территории общего пользования), посредством которых обеспечивается доступ	23:42:0000000:624
10.	Иные сведения	Установление границ производилось на основании сведений, содержащихся на чертеже садово-огороднического товарищества «с/т «Садовод» с учетом фактической ситуации на местности. В результате уточнения описания местоположения границ ЗУ 23:42:0708007:300 произошло уменьшение площади данного ЗУ в пределах минимального размера ЗУ, установленного ПЗЗ Ейского г/п Ейского р-на (в т.ч. менее 10 % от содержащейся в ЕГРН площади), что допускается в соответствии с п.2. ч.3 ст.42.8 Федерального закона от 24.07.2007 № 221-ФЗ. Доступ к ЗУ обеспечивается посредством ЗУ с КН 23:42:0000000:624, который является ЗУ общего назначения на территории ведения гражданами садоводства для собственных нужд.

4. Пояснения к сведениям об уточняемом земельном участке с кадастровым номером 23:42:0708007:300 :

1.	—

1. Сведения о характерных точках границ уточняемого земельного участка с кадастровым номером 23:42:0708007:298 :

Система координат МСК-23, зона 1 (23) Зона № 1

Обозначение характерных точек границ	Координаты, м				Метод определения координат	Формулы, примененные для расчета средней квадратической погрешности определения координат характерных точек границ (Mt), с подставленными в такие формулы значениями и итоговые (вычисленные) значения Mt, м	Описание закрепления точки
	содержатся в Едином государственном реестре недвижимости		определены в результате выполнения комплексных кадастровых работ				
	X	Y	X	Y			
1	2	3	4	5	6	7	8
1017	—	—	659 056,73	1 324 713,61	Метод спутниковых геодезических измерений (определений)	0,10	Долговременный межевой знак

1	2	3	4	5	6	7	8
1388	—	—	659 056,61	1 324 733,03	Метод спутниковых геодезических измерений (определений)	0,10	—
566	—	—	659 031,26	1 324 734,12			Угол забора (изгороди, ограды)
н365У	—	—	659 031,58	1 324 714,25		√(0,1^2 + 0,1^2) = 0,10	—
67	—	—	659 032,41	1 324 714,23		0,10	
1017	—	—	659 056,73	1 324 713,61			Долговременный межевой знак

2. Сведения о частях границ уточняемого земельного участка с кадастровым номером 23:42:0708007:298 :

Обозначение части границ		Горизонтальное проложение (S), м	Описание прохождения части границ	Сведения о согласовании местоположения границ (согласовано/спорное)
от т.	до т.			
1	2	3	4	5
1017	1388	19,42	—	согласовано
1388	566	25,37		
566	н365У	19,87		
н365У	67	0,83		
67	1017	24,33		

3. Сведения о характеристиках уточняемого земельного участка с кадастровым номером 23:42:0708007:298 :

№ п/п	Наименование характеристики земельного участка	Значение характеристики
1	2	3
1.	Адрес земельного участка	—
1.1.	Сведения о местоположении земельного участка (при отсутствии адреса) в структурированном в соответствии с федеральной информационной адресной системой виде	Российская Федерация, Краснодарский край, Ейский р-н, Ейск г, Садовод снт, уч 276
1.2.	Дополнительные сведения о местоположении земельного участка	—
2.	Площадь земельного участка ± величина погрешности определения (вычисления) площади (P ± ΔP), м²	496 ± 8,00
3.	Формула, примененная для вычисления предельной погрешности определения площади земельного участка, с подставленными значениями и итоговые (вычисленные) значения	3,5*0,1*√(496) = 8

1	2	3
4.	Площадь земельного участка согласно сведениям Единого государственного реестра недвижимости (Ркад), м²	500,00
5.	Оценка расхождения Р и Ркад (Р - Ркад), м²	4
6.	Предельный минимальный и максимальный размеры земельного участка (Рмин и Рмакс), м²	Рмин = 300 Рмакс = —
7.	Вид (виды) разрешенного использования	Для садоводства
7.1.	Дополнительные сведения об использовании земельного участка	—
8.	Кадастровый или иной государственный учетный номер (инвентарный) здания, сооружения, объекта незавершенного строительства, расположенного на земельном участке	—
9.	Сведения о земельных участках (землях общего пользования, территории общего пользования), посредством которых обеспечивается доступ	23:42:0000000:624
10.	Иные сведения	Установление границ производилось на основании сведений, содержащихся на чертеже садово-огороднического товарищества «с/т «Садовод» с учетом фактической ситуации на местности. В результате уточнения описания местоположения границ ЗУ 23:42:0708007:298 произошло уменьшение площади данного ЗУ в пределах минимального размера ЗУ, установленного ПЗЗ Ейского г/п Ейского р-на (в т.ч. менее 10 % от содержащейся в ЕГРН площади), что допускается в соответствии с п.2. ч.3 ст.42.8 Федерального закона от 24.07.2007 № 221-ФЗ. Доступ к ЗУ обеспечивается посредством ЗУ с КН 23:42:0000000:624, который является ЗУ общего назначения на территории ведения гражданами садоводства для собственных нужд.

4. Пояснения к сведениям об уточняемом земельном участке с кадастровым номером 23:42:0708007:298 :

1.	—

1. Сведения о характерных точках границ уточняемого земельного участка с кадастровым номером 23:42:0708007:297 :

Система координат МСК-23, зона 1 (23) Зона № 1

Обозначение характерных точек границ	Координаты, м				Метод определения координат	Формулы, примененные для расчета средней квадратической погрешности определения координат характерных точек границ (Mt), с подставленными в такие формулы значениями и итоговые (вычисленные) значения Mt, м	Описание закрепления точки
	содержатся в Едином государственном реестре недвижимости		определены в результате выполнения комплексных кадастровых работ				
	X	Y	X	Y			
1	2	3	4	5	6	7	8

1	2	3	4	5	6	7	8
н277У	—	—	659 032,13	1 324 694,03	Метод спутниковых геодезических измерений (определений)	√(0,1^2 + 0,1^2) = 0,10	—
1018	—	—	659 056,87	1 324 693,61		0,10	Долговременный межевой знак
1017	—	—	659 056,73	1 324 713,61			
67	—	—	659 032,41	1 324 714,23			—
н277У	—	—	659 032,13	1 324 694,03		√(0,1^2 + 0,1^2) = 0,10	

2. Сведения о частях границ уточняемого земельного участка с кадастровым номером 23:42:0708007:297 :

Обозначение части границ		Горизонтальное проложение (S), м	Описание прохождения части границ	Сведения о согласовании местоположения границ (согласовано/спорное)
от т.	до т.			
1	2	3	4	5
н277У	1018	24,74	—	согласовано
1018	1017	20,00		
1017	67	24,33		
67	н277У	20,20		

3. Сведения о характеристиках уточняемого земельного участка с кадастровым номером 23:42:0708007:297 :

№ п/п	Наименование характеристики земельного участка	Значение характеристики
1	2	3
1.	Адрес земельного участка	—
1.1.	Сведения о местоположении земельного участка (при отсутствии адреса) в структурированном в соответствии с федеральной информационной адресной системой виде	Российская Федерация, Краснодарский край, Ейский р-н, Ейск г, Садовод снт, уч 275
1.2.	Дополнительные сведения о местоположении земельного участка	—
2.	Площадь земельного участка ± величина погрешности определения (вычисления) площади (Р ± ΔР), м²	493 ± 8,00
3.	Формула, примененная для вычисления предельной погрешности определения площади земельного участка, с подставленными значениями и итоговые (вычисленные) значения	3,5*0,1*√(493) = 8
4.	Площадь земельного участка согласно сведениям Единого государственного реестра недвижимости (Ркад), м²	500,00

1	2	3
5.	Оценка расхождения Р и Ркад (Р - Ркад), м²	7
6.	Предельный минимальный и максимальный размеры земельного участка (Рмин и Рмакс), м²	Рмин = 300 Рмакс = —
7.	Вид (виды) разрешенного использования	Земельные участки садоводческих товариществ
7.1.	Дополнительные сведения об использовании земельного участка	—
8.	Кадастровый или иной государственный учетный номер (инвентарный) здания, сооружения, объекта незавершенного строительства, расположенного на земельном участке	23:42:0708007:600
9.	Сведения о земельных участках (землях общего пользования, территории общего пользования), посредством которых обеспечивается доступ	23:42:0000000:624
10.	Иные сведения	Установление границ производилось на основании сведений, содержащихся на чертеже садово-огороднического товарищества «с/т «Садовод» с учетом фактической ситуации на местности. В результате уточнения описания местоположения границ ЗУ 23:42:0708007:297 произошло уменьшение площади данного ЗУ в пределах минимального размера ЗУ, установленного ПЗЗ Ейского г/п Ейского р-на (в т.ч. менее 10 % от содержащейся в ЕГРН площади), что допускается в соответствии с п.2. ч.3 ст.42.8 Федерального закона от 24.07.2007 № 221-ФЗ. Доступ к ЗУ обеспечивается посредством ЗУ с КН 23:42:0000000:624, который является ЗУ общего назначения на территории ведения гражданами садоводства для собственных нужд.

4. Пояснения к сведениям об уточняемом земельном участке с кадастровым номером 23:42:0708007:297 :

1.	—

1. Сведения о характерных точках границ уточняемого земельного участка с кадастровым номером 23:42:0708007:294 :

Система координат МСК-23, зона 1 (23) Зона № 1

Обозначение характерных точек границ	Координаты, м				Метод определения координат	Формулы, примененные для расчета средней квадратической погрешности определения координат характерных точек границ (Mt), с подставленными в такие формулы значениями и итоговые (вычисленные) значения Mt, м	Описание закрепления точки
	содержатся в Едином государственном реестре недвижимости		определены в результате выполнения комплексных кадастровых работ				
	X	Y	X	Y			
1	2	3	4	5	6	7	8
н305У	—	—	659 006,78	1 324 714,67	Метод спутниковых геодезических измерений (определений)	√(0,1^2 + 0,1^2) = 0,10	—

1	2	3	4	5	6	7	8
н334У	—	—	659 006,32	1 324 734,63	Метод спутниковых геодезических измерений (определений)	√(0,1^2 + 0,1^2) = 0,10	—
6	—	—	658 980,85	1 324 735,49		0,10	Угол забора (изгороди, ограды)
689	—	—	658 980,83	1 324 734,43			—
н322У	—	—	658 980,51	1 324 714,97		√(0,1^2 + 0,1^2) = 0,10	
н357У	—	—	658 981,95	1 324 714,95			
н305У	—	—	659 006,78	1 324 714,67			

2. Сведения о частях границ уточняемого земельного участка с кадастровым номером 23:42:0708007:294 :

Обозначение части границ		Горизонтальное проложение (S), м	Описание прохождения части границ	Сведения о согласовании местоположения границ (согласовано/спорное)
от т.	до т.			
1	2	3	4	5
н305У	н334У	19,97	—	согласовано
н334У	6	25,48		
6	689	1,06		
689	н322У	19,46		
н322У	н357У	1,44		
н357У	н305У	24,83		

3. Сведения о характеристиках уточняемого земельного участка с кадастровым номером 23:42:0708007:294 :

№ п/п	Наименование характеристики земельного участка	Значение характеристики
1	2	3
1.	Адрес земельного участка	—
1.1.	Сведения о местоположении земельного участка (при отсутствии адреса) в структурированном в соответствии с федеральной информационной адресной системой виде	Российская Федерация, Краснодарский край, Ейский р-н, Ейск г, Садовод снт, уч 272
1.2.	Дополнительные сведения о местоположении земельного участка	—
2.	Площадь земельного участка ± величина погрешности определения (вычисления) площади (P ± ΔP), м²	524 ± 8,00

1	2	3
3.	Формула, примененная для вычисления предельной погрешности определения площади земельного участка, с подставленными значениями и итоговые (вычисленные) значения	3,5*0,1*√(524) = 8
4.	Площадь земельного участка согласно сведениям Единого государственного реестра недвижимости (Ркад), м²	500,00
5.	Оценка расхождения Р и Ркад (Р - Ркад), м²	24
6.	Предельный минимальный и максимальный размеры земельного участка (Рмин и Рмакс), м²	Рмин = 300 Рмакс = —
7.	Вид (виды) разрешенного использования	Земельные участки садоводческих товариществ
7.1.	Дополнительные сведения об использовании земельного участка	—
8.	Кадастровый или иной государственный учетный номер (инвентарный) здания, сооружения, объекта незавершенного строительства, расположенного на земельном участке	—
9.	Сведения о земельных участках (землях общего пользования, территории общего пользования), посредством которых обеспечивается доступ	23:42:0000000:624
10.	Иные сведения	Установление границ производилось на основании сведений, содержащихся на чертеже садово-огороднического товарищества «с/т «Садовод» с учетом фактической ситуации на местности. В результате уточнения описания местоположения границ ЗУ 23:42:0708007:294 произошло увеличение площади данного ЗУ в пределах минимального размера ЗУ, установленного ПЗЗ Ейского г/п Ейского р-на (в т.ч. не более 10 % от содержащейся в ЕГРН площади), что допускается в соответствии с п.2. ч.3 ст.42.8 Федерального закона от 24.07.2007 № 221-ФЗ. Доступ к ЗУ обеспечивается посредством ЗУ с КН 23:42:0000000:624, который является ЗУ общего назначения на территории ведения гражданами садоводства для собственных нужд.
4. Пояснения к сведениям об уточняемом земельном участке с кадастровым номером 23:42:0708007:294 :		
1.	—	

1. Сведения о характерных точках границ уточняемого земельного участка с кадастровым номером 23:42:0708007:293 :

Система координат МСК-23, зона 1 (23) Зона № 1

Обозначение характерных точек границ	Координаты, м				Метод определения координат	Формулы, примененные для расчета средней квадратической погрешности определения координат характерных точек границ (Mt), с подставленными в такие формулы значениями и итоговые (вычисленные) значения Mt, м	Описание закрепления точки
	содержатся в Едином государственном реестре недвижимости		определены в результате выполнения комплексных кадастровых работ				
	X	Y	X	Y			
1	2	3	4	5	6	7	8
н413У	—	—	658 981,53	1 324 694,63	Метод спутниковых геодезических измерений (определений)	√(0,1^2 + 0,1^2) = 0,10	—
н295У	—	—	659 007,20	1 324 694,47			
н305У	—	—	659 006,78	1 324 714,67			
н357У	—	—	658 981,95	1 324 714,95			
н413У	—	—	658 981,53	1 324 694,63			

2. Сведения о частях границ уточняемого земельного участка с кадастровым номером 23:42:0708007:293 :

Обозначение части границ		Горизонтальное проложение (S), м	Описание прохождения части границ	Сведения о согласовании местоположения границ (согласовано/спорное)
от т.	до т.			
1	2	3	4	5
н413У	н295У	25,67	—	согласовано
н295У	н305У	20,20		
н305У	н357У	24,83		
н357У	н413У	20,32		

3. Сведения о характеристиках уточняемого земельного участка с кадастровым номером 23:42:0708007:293 :

№ п/п	Наименование характеристики земельного участка	Значение характеристики
1	2	3

1	2	3
1.	Адрес земельного участка	—
1.1.	Сведения о местоположении земельного участка (при отсутствии адреса) в структурированном в соответствии с федеральной информационной адресной системой виде	Российская Федерация, Краснодарский край, Ейский р-н, Ейск г, Садовод снт, д 271
1.2.	Дополнительные сведения о местоположении земельного участка	—
2.	Площадь земельного участка ± величина погрешности определения (вычисления) площади (Р ± ΔР), м²	512 ± 8,00
3.	Формула, примененная для вычисления предельной погрешности определения площади земельного участка, с подставленными значениями и итоговые (вычисленные) значения	3,5*0,1*√(512) = 8
4.	Площадь земельного участка согласно сведениям Единого государственного реестра недвижимости (Ркад), м²	500,00
5.	Оценка расхождения Р и Ркад (Р - Ркад), м²	12
6.	Предельный минимальный и максимальный размеры земельного участка (Рмин и Рмакс), м²	Рмин = 300 Рмакс = —
7.	Вид (виды) разрешенного использования	Земельные участки садоводческих товариществ
7.1.	Дополнительные сведения об использовании земельного участка	—
8.	Кадастровый или иной государственный учетный номер (инвентарный) здания, сооружения, объекта незавершенного строительства, расположенного на земельном участке	—
9.	Сведения о земельных участках (землях общего пользования, территории общего пользования), посредством которых обеспечивается доступ	23:42:0000000:624
10.	Иные сведения	Установление границ производилось на основании сведений, содержащихся на чертеже садово-огороднического товарищества «с/т «Садовод» с учетом фактической ситуации на местности. В результате уточнения описания местоположения границ ЗУ 23:42:0708007:293 произошло увеличение площади данного ЗУ в пределах минимального размера ЗУ, установленного ПЗЗ Ейского г/п Ейского р-на (в т.ч. не более 10 % от содержащейся в ЕГРН площади), что допускается в соответствии с п.2. ч.3 ст.42.8 Федерального закона от 24.07.2007 № 221-ФЗ. Доступ к ЗУ обеспечивается посредством ЗУ с КН 23:42:0000000:624, который является ЗУ общего назначения на территории ведения гражданами садоводства для собственных нужд.
4. Пояснения к сведениям об уточняемом земельном участке с кадастровым номером 23:42:0708007:293 :		
1.	—	

1. Сведения о характерных точках границ уточняемого земельного участка с кадастровым номером 23:42:0708007:280 :

Система координат МСК-23, зона 1 (23) Зона № 1

Обозначение характерных точек границ	Координаты, м				Метод определения координат	Формулы, примененные для расчета средней квадратической погрешности определения координат характерных точек границ (Mt), с подставленными в такие формулы значениями и итоговые (вычисленные) значения Mt, м	Описание закрепления точки
	содержатся в Едином государственном реестре недвижимости		определены в результате выполнения комплексных кадастровых работ				
	X	Y	X	Y			
1	2	3	4	5	6	7	8
1081	—	—	659 081,15	1 324 650,57	Метод спутниковых геодезических измерений (определений)	0,10	Закрепление отсутствует
1036	—	—	659 081,48	1 324 670,25			—
1039	—	—	659 056,05	1 324 670,39			Угол забора (изгороди, ограды)
1075	—	—	659 056,25	1 324 650,31			
1081	—	—	659 081,15	1 324 650,57			Закрепление отсутствует

2. Сведения о частях границ уточняемого земельного участка с кадастровым номером 23:42:0708007:280 :

Обозначение части границ		Горизонтальное проложение (S), м	Описание прохождения части границ	Сведения о согласовании местоположения границ (согласовано/спорное)
от т.	до т.			
1	2	3	4	5
1081	1036	19,68	—	согласовано
1036	1039	25,43		
1039	1075	20,08		
1075	1081	24,90		

3. Сведения о характеристиках уточняемого земельного участка с кадастровым номером 23:42:0708007:280 :

№ п/п	Наименование характеристики земельного участка	Значение характеристики
1	2	3

1	2	3
1.	Адрес земельного участка	—
1.1.	Сведения о местоположении земельного участка (при отсутствии адреса) в структурированном в соответствии с федеральной информационной адресной системой виде	Российская Федерация, Краснодарский край, Ейский р-н, Ейск г, Садовод снт, уч 257
1.2.	Дополнительные сведения о местоположении земельного участка	—
2.	Площадь земельного участка ± величина погрешности определения (вычисления) площади (Р ± ΔР), м²	500 ± 8,00
3.	Формула, примененная для вычисления предельной погрешности определения площади земельного участка, с подставленными значениями и итоговые (вычисленные) значения	3,5*0,1*√(500) = 8
4.	Площадь земельного участка согласно сведениям Единого государственного реестра недвижимости (Ркад), м²	500,00
5.	Оценка расхождения Р и Ркад (Р - Ркад), м²	0
6.	Предельный минимальный и максимальный размеры земельного участка (Рмин и Рмакс), м²	Рмин = 300 Рмакс = —
7.	Вид (виды) разрешенного использования	Земельные участки садоводческих товариществ
7.1.	Дополнительные сведения об использовании земельного участка	—
8.	Кадастровый или иной государственный учетный номер (инвентарный) здания, сооружения, объекта незавершенного строительства, расположенного на земельном участке	23:42:0708007:759
9.	Сведения о земельных участках (землях общего пользования, территории общего пользования), посредством которых обеспечивается доступ	23:42:0708007:281
10.	Иные сведения	Установление границ производилось на основании сведений, содержащихся на чертеже садово-огороднического товарищества «с/т «Садовод» с учетом фактической ситуации на местности. В результате уточнения описания местоположения границ ЗУ 23:42:0708007:280, площадь данного ЗУ не изменилась по сравнению со сведениями о площади, содержащимися в ЕГРН. Доступ к ЗУ обеспечивается посредством ЗУ с КН 23:42:0708007:281.
4. Пояснения к сведениям об уточняемом земельном участке с кадастровым номером 23:42:0708007:280 :		
1.	—	

1. Сведения о характерных точках границ уточняемого земельного участка с кадастровым номером 23:42:0708007:264 :

Система координат МСК-23, зона 1 (23) Зона № 1

Обозначение характерных точек границ	Координаты, м				Метод определения координат	Формулы, примененные для расчета средней квадратической погрешности определения координат характерных точек границ (Mt), с подставленными в такие формулы значениями и итоговые (вычисленные) значения Mt, м	Описание закрепления точки
	содержатся в Едином государственном реестре недвижимости		определены в результате выполнения комплексных кадастровых работ				
	X	Y	X	Y			
1	2	3	4	5	6	7	8
1072	—	—	659 156,26	1 324 629,28	Метод спутниковых геодезических измерений (определений)	0,10	Долговременный межевой знак
658	—	—	659 156,89	1 324 629,33			—
657	—	—	659 156,51	1 324 648,22			
н390У	—	—	659 131,51	1 324 648,53		√(0,1^2 + 0,1^2) = 0,10	
н356У	—	—	659 131,39	1 324 629,52			
1073	—	—	659 132,30	1 324 629,24		0,10	Долговременный межевой знак
1072	—	—	659 156,26	1 324 629,28			

2. Сведения о частях границ уточняемого земельного участка с кадастровым номером 23:42:0708007:264 :

Обозначение части границ		Горизонтальное проложение (S), м	Описание прохождения части границ	Сведения о согласовании местоположения границ (согласовано/спорное)
от т.	до т.			
1	2	3	4	5
1072	658	0,63	—	согласовано
658	657	18,89		
657	н390У	25,00		
н390У	н356У	19,01		
н356У	1073	0,95		
1073	1072	23,96		

3. Сведения о характеристиках уточняемого земельного участка с кадастровым номером 23:42:0708007:264 :		
№ п/п	Наименование характеристики земельного участка	Значение характеристики
1	2	3
1.	Адрес земельного участка	—
1.1.	Сведения о местоположении земельного участка (при отсутствии адреса) в структурированном в соответствии с федеральной информационной адресной системой виде	Российская Федерация, Краснодарский край, Ейский р-н, Ейск г, Садовод снт, д 237
1.2.	Дополнительные сведения о местоположении земельного участка	—
2.	Площадь земельного участка ± величина погрешности определения (вычисления) площади (Р ± ΔР), м²	483 ± 8,00
3.	Формула, примененная для вычисления предельной погрешности определения площади земельного участка, с подставленными значениями и итоговые (вычисленные) значения	3,5*0,1*√(483) = 8
4.	Площадь земельного участка согласно сведениям Единого государственного реестра недвижимости (Ркад), м²	500,00
5.	Оценка расхождения Р и Ркад (Р - Ркад), м²	17
6.	Предельный минимальный и максимальный размеры земельного участка (Рмин и Рмакс), м²	Рмин = 300 Рмакс = —
7.	Вид (виды) разрешенного использования	Земельные участки садоводческих товариществ
7.1.	Дополнительные сведения об использовании земельного участка	—
8.	Кадастровый или иной государственный учетный номер (инвентарный) здания, сооружения, объекта незавершенного строительства, расположенного на земельном участке	—
9.	Сведения о земельных участках (землях общего пользования, территории общего пользования), посредством которых обеспечивается доступ	23:42:0000000:624
10.	Иные сведения	Установление границ производилось на основании сведений, содержащихся на чертеже садово-огороднического товарищества «с/т «Садовод» с учетом фактической ситуации на местности. В результате уточнения описания местоположения границ ЗУ 23:42:0708007:264 произошло уменьшение площади данного ЗУ в пределах минимального размера ЗУ, установленного ПЗЗ Ейского г/п Ейского р-на (в т.ч. менее 10 % от содержащейся в ЕГРН площади), что допускается в соответствии с п.2. ч.3 ст.42.8 Федерального закона от 24.07.2007 № 221-ФЗ. Доступ к ЗУ обеспечивается посредством ЗУ с КН 23:42:0000000:624, который является ЗУ общего назначения на территории ведения гражданами садоводства для собственных нужд.

4. Пояснения к сведениям об уточняемом земельном участке с кадастровым номером 23:42:0708007:264 :

1.	—

1. Сведения о характерных точках границ уточняемого земельного участка с кадастровым номером 23:42:0708007:261 :

Система координат МСК-23, зона 1 (23) Зона № 1

Обозначение характерных точек границ	Координаты, м				Метод определения координат	Формулы, примененные для расчета средней квадратической погрешности определения координат характерных точек границ (Mt), с подставленными в такие формулы значениями и итоговые (вычисленные) значения Mt, м	Описание закрепления точки
	содержатся в Едином государственном реестре недвижимости		определены в результате выполнения комплексных кадастровых работ				
	X	Y	X	Y			
1	2	3	4	5	6	7	8
н424У	—	—	659 130,98	1 324 609,79	Метод спутниковых геодезических измерений (определений)	√(0,1^2 + 0,1^2) = 0,10	—
н356У	—	—	659 131,39	1 324 629,52			
н400У	—	—	659 106,02	1 324 630,24			
85	—	—	659 105,94	1 324 612,99		0,10	Долговременный межевой знак
н406У	—	—	659 105,90	1 324 610,71		√(0,1^2 + 0,1^2) = 0,10	—
н424У	—	—	659 130,98	1 324 609,79			

2. Сведения о частях границ уточняемого земельного участка с кадастровым номером 23:42:0708007:261 :

Обозначение части границ		Горизонтальное проложение (S), м	Описание прохождения части границ	Сведения о согласовании местоположения границ (согласовано/спорное)
от т.	до т.			
1	2	3	4	5
н424У	н356У	19,73	—	согласовано
н356У	н400У	25,38		
н400У	85	17,25		
85	н406У	2,28		
н406У	н424У	25,10		

3. Сведения о характеристиках уточняемого земельного участка с кадастровым номером 23:42:0708007:261 :		
№ п/п	Наименование характеристики земельного участка	Значение характеристики
1	2	3
1.	Адрес земельного участка	—
1.1.	Сведения о местоположении земельного участка (при отсутствии адреса) в структурированном в соответствии с федеральной информационной адресной системой виде	Российская Федерация, Краснодарский край, Ейский р-н, Ейск г, Садовод снт, уч 234
1.2.	Дополнительные сведения о местоположении земельного участка	—
2.	Площадь земельного участка ± величина погрешности определения (вычисления) площади (Р ± ΔР), м²	495 ± 8,00
3.	Формула, примененная для вычисления предельной погрешности определения площади земельного участка, с подставленными значениями и итоговые (вычисленные) значения	3,5*0,1*√(495) = 8
4.	Площадь земельного участка согласно сведениям Единого государственного реестра недвижимости (Ркад), м²	500,00
5.	Оценка расхождения Р и Ркад (Р - Ркад), м²	5
6.	Предельный минимальный и максимальный размеры земельного участка (Рмин и Рмакс), м²	Рмин = 300 Рмакс = —
7.	Вид (виды) разрешенного использования	Земельные участки садоводческих товариществ
7.1.	Дополнительные сведения об использовании земельного участка	—
8.	Кадастровый или иной государственный учетный номер (инвентарный) здания, сооружения, объекта незавершенного строительства, расположенного на земельном участке	—
9.	Сведения о земельных участках (землях общего пользования, территории общего пользования), посредством которых обеспечивается доступ	23:42:0000000:624
10.	Иные сведения	Установление границ производилось на основании сведений, содержащихся на чертеже садово-огороднического товарищества «с/т «Садовод» с учетом фактической ситуации на местности. В результате уточнения описания местоположения границ ЗУ 23:42:0708007:261 произошло уменьшение площади данного ЗУ в пределах минимального размера ЗУ, установленного ПЗЗ Ейского г/п Ейского р-на (в т.ч. менее 10 % от содержащейся в ЕГРН площади), что допускается в соответствии с п.2. ч.3 ст.42.8 Федерального закона от 24.07.2007 № 221-ФЗ. Доступ к ЗУ обеспечивается посредством ЗУ с КН 23:42:0000000:624, который является ЗУ общего назначения на территории ведения гражданами садоводства для собственных нужд.

4. Пояснения к сведениям об уточняемом земельном участке с кадастровым номером 23:42:0708007:261 :

1.	—

1. Сведения о характерных точках границ уточняемого земельного участка с кадастровым номером 23:42:0708007:255 :

Система координат МСК-23, зона 1 (23) Зона № 1

Обозначение характерных точек границ	Координаты, м				Метод определения координат	Формулы, примененные для расчета средней квадратической погрешности определения координат характерных точек границ (Mt), с подставленными в такие формулы значениями и итоговые (вычисленные) значения Mt, м	Описание закрепления точки
	содержатся в Едином государственном реестре недвижимости		определены в результате выполнения комплексных кадастровых работ				
	X	Y	X	Y			
1	2	3	4	5	6	7	8
1087	—	—	659 031,84	1 324 610,55	Метод спутниковых геодезических измерений (определений)	0,10	—
1083	—	—	659 056,01	1 324 610,38			
1077	—	—	659 055,76	1 324 634,43			
1076	—	—	659 055,85	1 324 650,32			
1035	—	—	659 031,02	1 324 650,68			Угол забора (изгороди, ограды)
1084	—	—	659 031,44	1 324 629,96			—
1088	—	—	659 031,89	1 324 611,46			
1087	—	—	659 031,84	1 324 610,55			

2. Сведения о частях границ уточняемого земельного участка с кадастровым номером 23:42:0708007:255 :

Обозначение части границ		Горизонтальное проложение (S), м	Описание прохождения части границ	Сведения о согласовании местоположения границ (согласовано/спорное)
от т.	до т.			
1	2	3	4	5
1087	1083	24,17	—	согласовано
1083	1077	24,05		

1	2	3	4	5
1077	1076	15,89	—	согласовано
1076	1035	24,83		
1035	1084	20,72		
1084	1088	18,51		
1088	1087	0,91		

3. Сведения о характеристиках уточняемого земельного участка с кадастровым номером 23:42:0708007:255 :

№ п/п	Наименование характеристики земельного участка	Значение характеристики
1	2	3
1.	Адрес земельного участка	—
1.1.	Сведения о местоположении земельного участка (при отсутствии адреса) в структурированном в соответствии с федеральной информационной адресной системой виде	Российская Федерация, Краснодарский край, Ейский р-н, Ейск г, Садовод снт, д 228
1.2.	Дополнительные сведения о местоположении земельного участка	—
2.	Площадь земельного участка ± величина погрешности определения (вычисления) площади (Р ± ΔР), м²	977 ± 11,00
3.	Формула, примененная для вычисления предельной погрешности определения площади земельного участка, с подставленными значениями и итоговые (вычисленные) значения	3,5*0,1*√(977) = 11
4.	Площадь земельного участка согласно сведениям Единого государственного реестра недвижимости (Ркад), м²	1 000,00
5.	Оценка расхождения Р и Ркад (Р - Ркад), м²	23
6.	Предельный минимальный и максимальный размеры земельного участка (Рмин и Рмакс), м²	Рмин = 300 Рмакс = —
7.	Вид (виды) разрешенного использования	Земельные участки садоводческих товариществ
7.1.	Дополнительные сведения об использовании земельного участка	—
8.	Кадастровый или иной государственный учетный номер (инвентарный) здания, сооружения, объекта незавершенного строительства, расположенного на земельном участке	—
9.	Сведения о земельных участках (землях общего пользования, территории общего пользования), посредством которых обеспечивается доступ	23:42:0000000:624

1	2	3
10.	Иные сведения	Установление границ производилось на основании сведений, содержащихся на чертеже садово-огороднического товарищества «с/т «Садовод» с учетом фактической ситуации на местности. В результате уточнения описания местоположения границ ЗУ 23:42:0708007:255 произошло уменьшение площади данного ЗУ в пределах минимального размера ЗУ, установленного ПЗЗ Ейского г/п Ейского р-на (в т.ч. менее 10 % от содержащейся в ЕГРН площади), что допускается в соответствии с п.2. ч.3 ст.42.8 Федерального закона от 24.07.2007 № 221-ФЗ. Доступ к ЗУ обеспечивается посредством ЗУ с КН 23:42:0000000:624, который является ЗУ общего назначения на территории ведения гражданами садоводства для собственных нужд.

4. Пояснения к сведениям об уточняемом земельном участке с кадастровым номером 23:42:0708007:255 :

1.	—

1. Сведения о характерных точках границ уточняемого земельного участка с кадастровым номером 23:42:0708007:252 :

Система координат МСК-23, зона 1 (23) Зона № 1

Обозначение характерных точек границ	Координаты, м				Метод определения координат	Формулы, примененные для расчета средней квадратической погрешности определения координат характерных точек границ (Mt), с подставленными в такие формулы значениями и итоговые (вычисленные) значения Mt, м	Описание закрепления точки
	содержатся в Едином государственном реестре недвижимости		определены в результате выполнения комплексных кадастровых работ				
	X	Y	X	Y			
1	2	3	4	5	6	7	8
1086	—	—	659 005,90	1 324 630,10	Метод спутниковых геодезических измерений (определений)	0,10	—
1034	—	—	659 006,02	1 324 650,87			Долговременный межевой знак
69	—	—	658 980,53	1 324 650,85			Временный межевой знак
93	—	—	658 980,51	1 324 630,57			
1092	—	—	658 980,50	1 324 630,25			—
1086	—	—	659 005,90	1 324 630,10			

2. Сведения о частях границ уточняемого земельного участка с кадастровым номером 23:42:0708007:252 :

Обозначение части границ		Горизонтальное проложение (S), м	Описание прохождения части границ	Сведения о согласовании местоположения границ (согласовано/спорное)
от т.	до т.			
1	2	3	4	5
1086	1034	20,77	—	согласовано
1034	69	25,49		
69	93	20,28		
93	1092	0,32		
1092	1086	25,40		

3. Сведения о характеристиках уточняемого земельного участка с кадастровым номером 23:42:0708007:252 :

№ п/п	Наименование характеристики земельного участка	Значение характеристики
1	2	3
1.	Адрес земельного участка	—
1.1.	Сведения о местоположении земельного участка (при отсутствии адреса) в структурированном в соответствии с федеральной информационной адресной системой виде	Российская Федерация, Краснодарский край, Ейский р-н, Ейск г, Садовод снт, д 225
1.2.	Дополнительные сведения о местоположении земельного участка	—
2.	Площадь земельного участка ± величина погрешности определения (вычисления) площади (Р ± ΔР), м²	526 ± 8,00
3.	Формула, примененная для вычисления предельной погрешности определения площади земельного участка, с подставленными значениями и итоговые (вычисленные) значения	$3,5*0,1*\sqrt{(526)} = 8$
4.	Площадь земельного участка согласно сведениям Единого государственного реестра недвижимости (Ркад), м²	500,00
5.	Оценка расхождения Р и Ркад (Р - Ркад), м²	26
6.	Предельный минимальный и максимальный размеры земельного участка (Рмин и Рмакс), м²	Рмин = 300 Рмакс = —
7.	Вид (виды) разрешенного использования	Земельные участки садоводческих товариществ
7.1.	Дополнительные сведения об использовании земельного участка	—
8.	Кадастровый или иной государственный учетный номер (инвентарный) здания, сооружения, объекта незавершенного строительства, расположенного на земельном участке	—

1	2	3
9.	Сведения о земельных участках (землях общего пользования, территории общего пользования), посредством которых обеспечивается доступ	23:42:0708007:251
10.	Иные сведения	Установление границ производилось на основании сведений, содержащихся на чертеже садово-огороднического товарищества «с/т «Садовод» с учетом фактической ситуации на местности. В результате уточнения описания местоположения границ ЗУ 23:42:0708007:252 произошло увеличение площади данного ЗУ в пределах минимального размера ЗУ, установленного ПЗЗ Ейского г/п Ейского р-на (в т.ч. не более 10 % от содержащейся в ЕГРН площади), что допускается в соответствии с п.2. ч.3 ст.42.8 Федерального закона от 24.07.2007 № 221-ФЗ. Доступ к ЗУ обеспечивается посредством ЗУ с КН 23:42:0708007:251.

4. Пояснения к сведениям об уточняемом земельном участке с кадастровым номером 23:42:0708007:252 :

1.	—

1. Сведения о характерных точках границ уточняемого земельного участка с кадастровым номером 23:42:0708007:250 :

Система координат МСК-23, зона 1 (23) Зона № 1

Обозначение характерных точек границ	Координаты, м				Метод определения координат	Формулы, примененные для расчета средней квадратической погрешности определения координат характерных точек границ (Mt), с подставленными в такие формулы значениями и итоговые (вычисленные) значения Mt, м	Описание закрепления точки
	содержатся в Едином государственном реестре недвижимости		определены в результате выполнения комплексных кадастровых работ				
	X	Y	X	Y			
1	2	3	4	5	6	7	8
96	—	—	658 956,10	1 324 631,65	Метод спутниковых геодезических измерений (определений)	0,10	Временный межевой знак
93	—	—	658 980,51	1 324 630,57			
69	—	—	658 980,53	1 324 650,85			
71	—	—	658 956,34	1 324 651,17			
96	—	—	658 956,10	1 324 631,65			

2. Сведения о частях границ уточняемого земельного участка с кадастровым номером 23:42:0708007:250 :

Обозначение части границ		Горизонтальное проложение (S), м	Описание прохождения части границ	Сведения о согласовании местоположения границ (согласовано/спорное)
от т.	до т.			
1	2	3	4	5
96	93	24,43	—	согласовано
93	69	20,28		
69	71	24,19		
71	96	19,52		

3. Сведения о характеристиках уточняемого земельного участка с кадастровым номером 23:42:0708007:250 :

№ п/п	Наименование характеристики земельного участка	Значение характеристики
1	2	3
1.	Адрес земельного участка	—
1.1.	Сведения о местоположении земельного участка (при отсутствии адреса) в структурированном в соответствии с федеральной информационной адресной системой виде	Российская Федерация, Краснодарский край, Ейский р-н, Ейск г, Садовод снт, уч 223
1.2.	Дополнительные сведения о местоположении земельного участка	—
2.	Площадь земельного участка ± величина погрешности определения (вычисления) площади (Р ± ΔР), м²	484 ± 8,00
3.	Формула, примененная для вычисления предельной погрешности определения площади земельного участка, с подставленными значениями и итоговые (вычисленные) значения	3,5*0,1*√(484) = 8
4.	Площадь земельного участка согласно сведениям Единого государственного реестра недвижимости (Ркад), м²	500,00
5.	Оценка расхождения Р и Ркад (Р - Ркад), м²	16
6.	Предельный минимальный и максимальный размеры земельного участка (Рмин и Рмакс), м²	Рмин = 300 Рмакс = —
7.	Вид (виды) разрешенного использования	Земельные участки садоводческих товариществ
7.1.	Дополнительные сведения об использовании земельного участка	—
8.	Кадастровый или иной государственный учетный номер (инвентарный) здания, сооружения, объекта незавершенного строительства, расположенного на земельном участке	23:42:0708007:815
9.	Сведения о земельных участках (землях общего пользования, территории общего пользования), посредством которых обеспечивается доступ	23:42:0708007:249

1	2	3
10.	Иные сведения	Установление границ производилось на основании сведений, содержащихся на чертеже садово-огороднического товарищества «с/т «Садовод» с учетом фактической ситуации на местности. В результате уточнения описания местоположения границ ЗУ 23:42:0708007:250 произошло уменьшение площади данного ЗУ в пределах минимального размера ЗУ, установленного ПЗЗ Ейского г/п Ейского р-на (в т.ч. менее 10 % от содержащейся в ЕГРН площади), что допускается в соответствии с п.2. ч.3 ст.42.8 Федерального закона от 24.07.2007 № 221-ФЗ. Доступ к ЗУ обеспечивается посредством ЗУ с КН 23:42:0708007:249.

4. Пояснения к сведениям об уточняемом земельном участке с кадастровым номером 23:42:0708007:250 :

1.	—

1. Сведения о характерных точках границ уточняемого земельного участка с кадастровым номером 23:42:0708007:247 :

Система координат МСК-23, зона 1 (23) Зона № 1

Обозначение характерных точек границ	Координаты, м				Метод определения координат	Формулы, примененные для расчета средней квадратической погрешности определения координат характерных точек границ (Mt), с подставленными в такие формулы значениями и итоговые (вычисленные) значения Mt, м	Описание закрепления точки
	содержатся в Едином государственном реестре недвижимости		определены в результате выполнения комплексных кадастровых работ				
	X	Y	X	Y			
1	2	3	4	5	6	7	8
н358У	—	—	658 955,17	1 324 587,66	Метод спутниковых геодезических измерений (определений)	√(0,1^2 + 0,1^2) = 0,10	—
н392У	—	—	658 980,35	1 324 587,09			
н426У	—	—	658 980,75	1 324 607,64			
н423У	—	—	658 956,24	1 324 607,90			
н358У	—	—	658 955,17	1 324 587,66			

2. Сведения о частях границ уточняемого земельного участка с кадастровым номером 23:42:0708007:247 :

Обозначение части границ		Горизонтальное проложение (S), м	Описание прохождения части границ	Сведения о согласовании местоположения границ (согласовано/спорное)
от т.	до т.			

1	2	3	4	5
н358У	н392У	25,19	—	согласовано
н392У	н426У	20,55		
н426У	н423У	24,51		
н423У	н358У	20,27		

3. Сведения о характеристиках уточняемого земельного участка с кадастровым номером 23:42:0708007:247 :

№ п/п	Наименование характеристики земельного участка	Значение характеристики
1	2	3
1.	Адрес земельного участка	—
1.1.	Сведения о местоположении земельного участка (при отсутствии адреса) в структурированном в соответствии с федеральной информационной адресной системой виде	Российская Федерация, Краснодарский край, Ейский р-н, Ейск г, Садовод снт, уч 219
1.2.	Дополнительные сведения о местоположении земельного участка	—
2.	Площадь земельного участка ± величина погрешности определения (вычисления) площади (Р ± ΔР), м²	507 ± 8,00
3.	Формула, примененная для вычисления предельной погрешности определения площади земельного участка, с подставленными значениями и итоговые (вычисленные) значения	3,5*0,1*√(507) = 8
4.	Площадь земельного участка согласно сведениям Единого государственного реестра недвижимости (Ркад), м²	500,00
5.	Оценка расхождения Р и Ркад (Р - Ркад), м²	7
6.	Предельный минимальный и максимальный размеры земельного участка (Рмин и Рмакс), м²	Рмин = 300 Рмакс = —
7.	Вид (виды) разрешенного использования	для садоводства
7.1.	Дополнительные сведения об использовании земельного участка	—
8.	Кадастровый или иной государственный учетный номер (инвентарный) здания, сооружения, объекта незавершенного строительства, расположенного на земельном участке	—
9.	Сведения о земельных участках (землях общего пользования, территории общего пользования), посредством которых обеспечивается доступ	23:42:0000000:624

1	2	3
10.	Иные сведения	Установление границ производилось на основании сведений, содержащихся на чертеже садово-огороднического товарищества «с/т «Садовод» с учетом фактической ситуации на местности. В результате уточнения описания местоположения границ ЗУ 23:42:0708007:247 произошло увеличение площади данного ЗУ в пределах минимального размера ЗУ, установленного ПЗЗ Ейского г/п Ейского р-на (в т.ч. не более 10 % от содержащейся в ЕГРН площади), что допускается в соответствии с п.2. ч.3 ст.42.8 Федерального закона от 24.07.2007 № 221-ФЗ. Доступ к ЗУ обеспечивается посредством ЗУ с КН 23:42:0000000:624, который является ЗУ общего назначения на территории ведения гражданами садоводства для собственных нужд.

4. Пояснения к сведениям об уточняемом земельном участке с кадастровым номером 23:42:0708007:247 :

1.	—

1. Сведения о характерных точках границ уточняемого земельного участка с кадастровым номером 23:42:0708007:240 :

Система координат МСК-23, зона 1 (23) Зона № 1

Обозначение характерных точек границ	Координаты, м				Метод определения координат	Формулы, примененные для расчета средней квадратической погрешности определения координат характерных точек границ (Mt), с подставленными в такие формулы значениями и итоговые (вычисленные) значения Mt, м	Описание закрепления точки
	содержатся в Едином государственном реестре недвижимости		определены в результате выполнения комплексных кадастровых работ				
	X	Y	X	Y			
1	2	3	4	5	6	7	8
611	—	—	659 105,36	1 324 565,97	Метод спутниковых геодезических измерений (определений)	0,10	Долговременный межевой знак
610	—	—	659 105,56	1 324 585,81			Закрепление отсутствует
1097	—	—	659 081,20	1 324 586,17			
1096	—	—	659 081,17	1 324 566,62			—
611	—	—	659 105,36	1 324 565,97			Долговременный межевой знак

2. Сведения о частях границ уточняемого земельного участка с кадастровым номером 23:42:0708007:240 :

Обозначение части границ		Горизонтальное проложение (S), м	Описание прохождения части границ	Сведения о согласовании местоположения границ (согласовано/спорное)
от т.	до т.			
1	2	3	4	5
611	610	19,84	—	согласовано
610	1097	24,36		
1097	1096	19,55		
1096	611	24,20		

3. Сведения о характеристиках уточняемого земельного участка с кадастровым номером 23:42:0708007:240 :

№ п/п	Наименование характеристики земельного участка	Значение характеристики
1	2	3
1.	Адрес земельного участка	—
1.1.	Сведения о местоположении земельного участка (при отсутствии адреса) в структурированном в соответствии с федеральной информационной адресной системой виде	Российская Федерация, Краснодарский край, Ейский р-н, Ейск г, Садовод снт, уч 208
1.2.	Дополнительные сведения о местоположении земельного участка	—
2.	Площадь земельного участка ± величина погрешности определения (вычисления) площади (Р ± ΔР), м²	478 ± 8,00
3.	Формула, примененная для вычисления предельной погрешности определения площади земельного участка, с подставленными значениями и итоговые (вычисленные) значения	3,5*0,1*√(478) = 8
4.	Площадь земельного участка согласно сведениям Единого государственного реестра недвижимости (Ркад), м²	500,00
5.	Оценка расхождения Р и Ркад (Р - Ркад), м²	22
6.	Предельный минимальный и максимальный размеры земельного участка (Рмин и Рмакс), м²	Рмин = 300 Рмакс = —
7.	Вид (виды) разрешенного использования	Земельные участки садоводческих товариществ
7.1.	Дополнительные сведения об использовании земельного участка	—
8.	Кадастровый или иной государственный учетный номер (инвентарный) здания, сооружения, объекта незавершенного строительства, расположенного на земельном участке	—
9.	Сведения о земельных участках (землях общего пользования, территории общего пользования), посредством которых обеспечивается доступ	23:42:0708007:241

1	2	3
10.	Иные сведения	Установление границ производилось на основании сведений, содержащихся на чертеже садово-огороднического товарищества «с/т «Садовод» с учетом фактической ситуации на местности. В результате уточнения описания местоположения границ ЗУ 23:42:0708007:240 произошло уменьшение площади данного ЗУ в пределах минимального размера ЗУ, установленного ПЗЗ Ейского г/п Ейского р-на (в т.ч. менее 10 % от содержащейся в ЕГРН площади), что допускается в соответствии с п.2. ч.3 ст.42.8 Федерального закона от 24.07.2007 № 221-ФЗ. Доступ к ЗУ обеспечивается посредством ЗУ с КН 23:42:0708007:241.

4. Пояснения к сведениям об уточняемом земельном участке с кадастровым номером 23:42:0708007:240 :

1.	—

1. Сведения о характерных точках границ уточняемого земельного участка с кадастровым номером 23:42:0708007:228 :

Система координат МСК-23, зона 1 (23) Зона № 1

Обозначение характерных точек границ	Координаты, м				Метод определения координат	Формулы, примененные для расчета средней квадратической погрешности определения координат характерных точек границ (Mt), с подставленными в такие формулы значениями и итоговые (вычисленные) значения Mt, м	Описание закрепления точки
	содержатся в Едином государственном реестре недвижимости		определены в результате выполнения комплексных кадастровых работ				
	X	Y	X	Y			
1	2	3	4	5	6	7	8
109	—	—	659 130,36	1 324 547,07	Метод спутниковых геодезических измерений (определений)	0,10	Долговременный межевой знак
н323У	—	—	659 155,29	1 324 546,32		√(0,1^2 + 0,1^2) = 0,10	—
473	—	—	659 155,80	1 324 566,32		0,10	
481	—	—	659 154,15	1 324 566,40			Долговременный межевой знак
480	—	—	659 130,34	1 324 566,39			
109	—	—	659 130,36	1 324 547,07			

2. Сведения о частях границ уточняемого земельного участка с кадастровым номером 23:42:0708007:228 :

Обозначение части границ		Горизонтальное проложение (S), м	Описание прохождения части границ	Сведения о согласовании местоположения границ (согласовано/спорное)
от т.	до т.			
1	2	3	4	5
109	н323У	24,94	—	согласовано
н323У	473	20,01		
473	481	1,65		
481	480	23,81		
480	109	19,32		

3. Сведения о характеристиках уточняемого земельного участка с кадастровым номером 23:42:0708007:228 :

№ п/п	Наименование характеристики земельного участка	Значение характеристики
1	2	3
1.	Адрес земельного участка	—
1.1.	Сведения о местоположении земельного участка (при отсутствии адреса) в структурированном в соответствии с федеральной информационной адресной системой виде	Российская Федерация, Краснодарский край, Ейский р-н, Ейск г, Садовод снт, уч 194
1.2.	Дополнительные сведения о местоположении земельного участка	—
2.	Площадь земельного участка ± величина погрешности определения (вычисления) площади (Р ± ΔР), м²	496 ± 8,00
3.	Формула, примененная для вычисления предельной погрешности определения площади земельного участка, с подставленными значениями и итоговые (вычисленные) значения	3,5*0,1*√(496) = 8
4.	Площадь земельного участка согласно сведениям Единого государственного реестра недвижимости (Ркад), м²	500,00
5.	Оценка расхождения Р и Ркад (Р - Ркад), м²	4
6.	Предельный минимальный и максимальный размеры земельного участка (Рмин и Рмакс), м²	Рмин = 300 Рмакс = —
7.	Вид (виды) разрешенного использования	Земельные участки садоводческих товариществ
7.1.	Дополнительные сведения об использовании земельного участка	—
8.	Кадастровый или иной государственный учетный номер (инвентарный) здания, сооружения, объекта незавершенного строительства, расположенного на земельном участке	23:42:0708007:765

1	2	3
9.	Сведения о земельных участках (землях общего пользования, территории общего пользования), посредством которых обеспечивается доступ	23:42:0708007:23
10.	Иные сведения	Установление границ производилось на основании сведений, содержащихся на чертеже садово-огороднического товарищества «с/т «Садовод» с учетом фактической ситуации на местности. В результате уточнения описания местоположения границ ЗУ 23:42:0708007:228 произошло уменьшение площади данного ЗУ в пределах минимального размера ЗУ, установленного ПЗЗ Ейского г/п Ейского р-на (в т.ч. менее 10 % от содержащейся в ЕГРН площади), что допускается в соответствии с п.2. ч.3 ст.42.8 Федерального закона от 24.07.2007 № 221-ФЗ. Доступ к ЗУ обеспечивается посредством ЗУ с КН 23:42:0708007:23.

4. Пояснения к сведениям об уточняемом земельном участке с кадастровым номером 23:42:0708007:228 :

1.	—

1. Сведения о характерных точках границ уточняемого земельного участка с кадастровым номером 23:42:0708007:226 :

Система координат МСК-23, зона 1 (23) Зона № 1

Обозначение характерных точек границ	Координаты, м				Метод определения координат	Формулы, примененные для расчета средней квадратической погрешности определения координат характерных точек границ (Mt), с подставленными в такие формулы значениями и итоговые (вычисленные) значения Mt, м	Описание закрепления точки
	содержатся в Едином государственном реестре недвижимости		определены в результате выполнения комплексных кадастровых работ				
	X	Y	X	Y			
1	2	3	4	5	6	7	8
1114	—	—	659 105,63	1 324 527,23	Метод спутниковых геодезических измерений (определений)	0,10	—
н403У	—	—	659 105,58	1 324 526,80		√(0,1^2 + 0,1^2) = 0,10	
н349У	—	—	659 129,87	1 324 526,86			
н316У	—	—	659 129,45	1 324 547,08			
1107	—	—	659 105,76	1 324 547,23		0,10	Долговременный межевой знак
1114	—	—	659 105,63	1 324 527,23			—

2. Сведения о частях границ уточняемого земельного участка с кадастровым номером 23:42:0708007:226 :

Обозначение части границ		Горизонтальное проложение (S), м	Описание прохождения части границ	Сведения о согласовании местоположения границ (согласовано/спорное)
от т.	до т.			
1	2	3	4	5
1114	н403У	0,43	—	согласовано
н403У	н349У	24,29		
н349У	н316У	20,22		
н316У	1107	23,69		
1107	1114	20,00		

3. Сведения о характеристиках уточняемого земельного участка с кадастровым номером 23:42:0708007:226 :

№ п/п	Наименование характеристики земельного участка	Значение характеристики
1	2	3
1.	Адрес земельного участка	—
1.1.	Сведения о местоположении земельного участка (при отсутствии адреса) в структурированном в соответствии с федеральной информационной адресной системой виде	Российская Федерация, Краснодарский край, Ейский р-н, Ейск г, Садовод снт, уч 191
1.2.	Дополнительные сведения о местоположении земельного участка	—
2.	Площадь земельного участка ± величина погрешности определения (вычисления) площади (Р ± ΔР), м²	487 ± 8,00
3.	Формула, примененная для вычисления предельной погрешности определения площади земельного участка, с подставленными значениями и итоговые (вычисленные) значения	3,5*0,1*√(487) = 8
4.	Площадь земельного участка согласно сведениям Единого государственного реестра недвижимости (Ркад), м²	500,00
5.	Оценка расхождения Р и Ркад (Р - Ркад), м²	13
6.	Предельный минимальный и максимальный размеры земельного участка (Рмин и Рмакс), м²	Рмин = 300 Рмакс = —
7.	Вид (виды) разрешенного использования	для садоводства
7.1.	Дополнительные сведения об использовании земельного участка	—
8.	Кадастровый или иной государственный учетный номер (инвентарный) здания, сооружения, объекта незавершенного строительства, расположенного на земельном участке	23:42:0708007:666

1	2	3
9.	Сведения о земельных участках (землях общего пользования, территории общего пользования), посредством которых обеспечивается доступ	23:42:0000000:624
10.	Иные сведения	Установление границ производилось на основании сведений, содержащихся на чертеже садово-огороднического товарищества «с/т «Садовод» с учетом фактической ситуации на местности. В результате уточнения описания местоположения границ ЗУ 23:42:0708007:226 произошло уменьшение площади данного ЗУ в пределах минимального размера ЗУ, установленного ПЗЗ Ейского г/п Ейского р-на (в т.ч. менее 10 % от содержащейся в ЕГРН площади), что допускается в соответствии с п.2. ч.3 ст.42.8 Федерального закона от 24.07.2007 № 221-ФЗ. Доступ к ЗУ обеспечивается посредством ЗУ с КН 23:42:0000000:624, который является ЗУ общего назначения на территории ведения гражданами садоводства для собственных нужд.

4. Пояснения к сведениям об уточняемом земельном участке с кадастровым номером 23:42:0708007:226 :

1.	—

1. Сведения о характерных точках границ уточняемого земельного участка с кадастровым номером 23:42:0708007:219 :

Система координат МСК-23, зона 1 (23) Зона № 1

Обозначение характерных точек границ	Координаты, м				Метод определения координат	Формулы, примененные для расчета средней квадратической погрешности определения координат характерных точек границ (Mt), с подставленными в такие формулы значениями и итоговые (вычисленные) значения Mt, м	Описание закрепления точки
	содержатся в Едином государственном реестре недвижимости		определены в результате выполнения комплексных кадастровых работ				
	X	Y	X	Y			
1	2	3	4	5	6	7	8
1128	—	—	659 005,78	1 324 547,85	Метод спутниковых геодезических измерений (определений)	0,10	—
1125	—	—	659 030,82	1 324 547,11			Временный межевой знак
536	—	—	659 031,12	1 324 566,90			Долговременный межевой знак
н422У	—	—	659 030,28	1 324 566,90		√(0,1^2 + 0,1^2) = 0,10	—
н311У	—	—	659 005,75	1 324 566,82			

1	2	3	4	5	6	7	8
1128	—	—	659 005,78	1 324 547,85	Метод спутниковых геодезических измерений (определений)	0,10	—

2. Сведения о частях границ уточняемого земельного участка с кадастровым номером 23:42:0708007:219 :

Обозначение части границ		Горизонтальное проложение (S), м	Описание прохождения части границ	Сведения о согласовании местоположения границ (согласовано/спорное)
от т.	до т.			
1	2	3	4	5
1128	1125	25,05	—	согласовано
1125	536	19,79		
536	н422У	0,84		
н422У	н311У	24,53		
н311У	1128	18,97		

3. Сведения о характеристиках уточняемого земельного участка с кадастровым номером 23:42:0708007:219 :

№ п/п	Наименование характеристики земельного участка	Значение характеристики
1	2	3
1.	Адрес земельного участка	—
1.1.	Сведения о местоположении земельного участка (при отсутствии адреса) в структурированном в соответствии с федеральной информационной адресной системой виде	Российская Федерация, Краснодарский край, Ейский р-н, Ейск г, Садовод снт, д 184
1.2.	Дополнительные сведения о местоположении земельного участка	—
2.	Площадь земельного участка ± величина погрешности определения (вычисления) площади (Р ± ΔР), м²	489 ± 8,00
3.	Формула, примененная для вычисления предельной погрешности определения площади земельного участка, с подставленными значениями и итоговые (вычисленные) значения	3,5*0,1*√(489) = 8
4.	Площадь земельного участка согласно сведениям Единого государственного реестра недвижимости (Ркад), м²	500,00
5.	Оценка расхождения Р и Ркад (Р - Ркад), м²	11
6.	Предельный минимальный и максимальный размеры земельного участка (Рмин и Рмакс), м²	Рмин = 300 Рмакс = —
7.	Вид (виды) разрешенного использования	Земельные участки садоводческих товариществ
7.1.	Дополнительные сведения об использовании земельного участка	—

1	2	3
8.	Кадастровый или иной государственный учетный номер (инвентарный) здания, сооружения, объекта незавершенного строительства, расположенного на земельном участке	23:42:0710007:589
9.	Сведения о земельных участках (землях общего пользования, территории общего пользования), посредством которых обеспечивается доступ	23:42:0708007:218
10.	Иные сведения	Установление границ производилось на основании сведений, содержащихся на чертеже садово-огороднического товарищества «с/т «Садовод» с учетом фактической ситуации на местности. В результате уточнения описания местоположения границ ЗУ 23:42:0708007:219 произошло уменьшение площади данного ЗУ в пределах минимального размера ЗУ, установленного ПЗЗ Ейского г/п Ейского р-на (в т.ч. менее 10 % от содержащейся в ЕГРН площади), что допускается в соответствии с п.2. ч.3 ст.42.8 Федерального закона от 24.07.2007 № 221-ФЗ. Доступ к ЗУ обеспечивается посредством ЗУ с КН 23:42:0708007:218.

4. Пояснения к сведениям об уточняемом земельном участке с кадастровым номером 23:42:0708007:219 :

1.	—

1. Сведения о характерных точках границ уточняемого земельного участка с кадастровым номером 23:42:0708007:218 :

Система координат МСК-23, зона 1 (23) Зона № 1

Обозначение характерных точек границ	Координаты, м				Метод определения координат	Формулы, примененные для расчета средней квадратической погрешности определения координат характерных точек границ (Mt), с подставленными в такие формулы значениями и итоговые (вычисленные) значения Mt, м	Описание закрепления точки
	содержатся в Едином государственном реестре недвижимости		определены в результате выполнения комплексных кадастровых работ				
	X	Y	X	Y			
1	2	3	4	5	6	7	8
1127	—	—	659 005,65	1 324 527,56	Метод спутниковых геодезических измерений (определений)	0,10	—
1126	—	—	659 030,51	1 324 527,11			Временный межевой знак
1125	—	—	659 030,82	1 324 547,11			
1128	—	—	659 005,78	1 324 547,85			—

1	2	3	4	5	6	7	8
1127	—	—	659 005,65	1 324 527,56	Метод спутниковых геодезических измерений (определений)	0,10	—

2. Сведения о частях границ уточняемого земельного участка с кадастровым номером 23:42:0708007:218 :

Обозначение части границ		Горизонтальное проложение (S), м	Описание прохождения части границ	Сведения о согласовании местоположения границ (согласовано/спорное)
от т.	до т.			
1	2	3	4	5
1127	1126	24,86	—	согласовано
1126	1125	20,00		
1125	1128	25,05		
1128	1127	20,29		

3. Сведения о характеристиках уточняемого земельного участка с кадастровым номером 23:42:0708007:218 :

№ п/п	Наименование характеристики земельного участка	Значение характеристики
1	2	3
1.	Адрес земельного участка	—
1.1.	Сведения о местоположении земельного участка (при отсутствии адреса) в структурированном в соответствии с федеральной информационной адресной системой виде	Российская Федерация, Краснодарский край, Ейский р-н, Ейск г, Садовод снт, уч 183
1.2.	Дополнительные сведения о местоположении земельного участка	—
2.	Площадь земельного участка ± величина погрешности определения (вычисления) площади (Р ± ΔР), м²	503 ± 8,00
3.	Формула, примененная для вычисления предельной погрешности определения площади земельного участка, с подставленными значениями и итоговые (вычисленные) значения	3,5*0,1*√(503) = 8
4.	Площадь земельного участка согласно сведениям Единого государственного реестра недвижимости (Ркад), м²	500,00
5.	Оценка расхождения Р и Ркад (Р - Ркад), м²	3
6.	Предельный минимальный и максимальный размеры земельного участка (Рмин и Рмакс), м²	Рмин = 300 Рмакс = —
7.	Вид (виды) разрешенного использования	Земельные участки садоводческих товариществ
7.1.	Дополнительные сведения об использовании земельного участка	—

1	2	3
8.	Кадастровый или иной государственный учетный номер (инвентарный) здания, сооружения, объекта незавершенного строительства, расположенного на земельном участке	23:42:0708007:1271
9.	Сведения о земельных участках (землях общего пользования, территории общего пользования), посредством которых обеспечивается доступ	23:42:0000000:624
10.	Иные сведения	Установление границ производилось на основании сведений, содержащихся на чертеже садово-огороднического товарищества «с/т «Садовод» с учетом фактической ситуации на местности. В результате уточнения описания местоположения границ ЗУ 23:42:0708007:218 произошло увеличение площади данного ЗУ в пределах минимального размера ЗУ, установленного ПЗЗ Ейского г/п Ейского р-на (в т.ч. не более 10 % от содержащейся в ЕГРН площади), что допускается в соответствии с п.2. ч.3 ст.42.8 Федерального закона от 24.07.2007 № 221-ФЗ. Доступ к ЗУ обеспечивается посредством ЗУ с КН 23:42:0000000:624, который является ЗУ общего назначения на территории ведения гражданами садоводства для собственных нужд.

4. Пояснения к сведениям об уточняемом земельном участке с кадастровым номером 23:42:0708007:218 :

1.	—

1. Сведения о характерных точках границ уточняемого земельного участка с кадастровым номером 23:42:0708007:217 :

Система координат МСК-23, зона 1 (23) Зона № 1

Обозначение характерных точек границ	Координаты, м				Метод определения координат	Формулы, примененные для расчета средней квадратической погрешности определения координат характерных точек границ (Mt), с подставленными в такие формулы значениями и итоговые (вычисленные) значения Mt, м	Описание закрепления точки
	содержатся в Едином государственном реестре недвижимости		определены в результате выполнения комплексных кадастровых работ				
	X	Y	X	Y			
1	2	3	4	5	6	7	8
1128	—	—	659 005,78	1 324 547,85	Метод спутниковых геодезических измерений (определений)	0,10	—
н311У	—	—	659 005,75	1 324 566,82		√(0,1^2 + 0,1^2) = 0,10	
н355У	—	—	659 005,14	1 324 566,83			

1	2	3	4	5	6	7	8
н274У	—	—	658 980,99	1 324 567,09	Метод спутниковых геодезических измерений (определений)	√(0,1^2 + 0,1^2) = 0,10	—
н331У	—	—	658 980,14	1 324 567,10			
1131	—	—	658 980,13	1 324 548,02		0,10	Закрепление отсутствует
1129	—	—	658 980,98	1 324 548,01			—
1128	—	—	659 005,78	1 324 547,85			

2. Сведения о частях границ уточняемого земельного участка с кадастровым номером 23:42:0708007:217 :

Обозначение части границ		Горизонтальное проложение (S), м	Описание прохождения части границ	Сведения о согласовании местоположения границ (согласовано/спорное)
от т.	до т.			
1	2	3	4	5
1128	н311У	18,97	—	согласовано
н311У	н355У	0,61		
н355У	н274У	24,15		
н274У	н331У	0,85		
н331У	1131	19,08		
1131	1129	0,85		
1129	1128	24,80		

3. Сведения о характеристиках уточняемого земельного участка с кадастровым номером 23:42:0708007:217 :

№ п/п	Наименование характеристики земельного участка	Значение характеристики
1	2	3
1.	Адрес земельного участка	—
1.1.	Сведения о местоположении земельного участка (при отсутствии адреса) в структурированном в соответствии с федеральной информационной адресной системой виде	Российская Федерация, Краснодарский край, Ейский р-н, Ейск г, Садовод снт, уч 182
1.2.	Дополнительные сведения о местоположении земельного участка	—
2.	Площадь земельного участка ± величина погрешности определения (вычисления) площади (P ± ΔP), м²	488 ± 8,00

1	2	3
3.	Формула, примененная для вычисления предельной погрешности определения площади земельного участка, с подставленными значениями и итоговые (вычисленные) значения	3,5*0,1*√(488) = 8
4.	Площадь земельного участка согласно сведениям Единого государственного реестра недвижимости (Ркад), м²	500,00
5.	Оценка расхождения Р и Ркад (Р - Ркад), м²	12
6.	Предельный минимальный и максимальный размеры земельного участка (Рмин и Рмакс), м²	Рмин = 300 Рмакс = —
7.	Вид (виды) разрешенного использования	Земельные участки садоводческих товариществ
7.1.	Дополнительные сведения об использовании земельного участка	—
8.	Кадастровый или иной государственный учетный номер (инвентарный) здания, сооружения, объекта незавершенного строительства, расположенного на земельном участке	—
9.	Сведения о земельных участках (землях общего пользования, территории общего пользования), посредством которых обеспечивается доступ	23:42:0000000:624
10.	Иные сведения	Установление границ производилось на основании сведений, содержащихся на чертеже садово-огороднического товарищества «с/т «Садовод» с учетом фактической ситуации на местности. В результате уточнения описания местоположения границ ЗУ 23:42:0708007:217 произошло уменьшение площади данного ЗУ в пределах минимального размера ЗУ, установленного ПЗЗ Ейского г/п Ейского р-на (в т.ч. менее 10 % от содержащейся в ЕГРН площади), что допускается в соответствии с п.2. ч.3 ст.42.8 Федерального закона от 24.07.2007 № 221-ФЗ. Доступ к ЗУ обеспечивается посредством ЗУ с КН 23:42:0000000:624, который является ЗУ общего назначения на территории ведения гражданами садоводства для собственных нужд.
4. Пояснения к сведениям об уточняемом земельном участке с кадастровым номером 23:42:0708007:217 :		
1.	—	

1. Сведения о характерных точках границ уточняемого земельного участка с кадастровым номером 23:42:0708007:215 :

Система координат МСК-23, зона 1 (23) Зона № 1

Обозначение характерных точек границ	Координаты, м				Метод определения координат	Формулы, примененные для расчета средней квадратической погрешности определения координат характерных точек границ (Mt), с подставленными в такие формулы значениями и итоговые (вычисленные) значения Mt, м	Описание закрепления точки
	содержатся в Едином государственном реестре недвижимости		определены в результате выполнения комплексных кадастровых работ				
	X	Y	X	Y			
1	2	3	4	5	6	7	8
1131	—	—	658 980,13	1 324 548,02	Метод спутниковых геодезических измерений (определений)	0,10	Закрепление отсутствует
н331У	—	—	658 980,14	1 324 567,10		√(0,1^2 + 0,1^2) = 0,10	—
н273У	—	—	658 980,15	1 324 567,68			
1136	—	—	658 954,56	1 324 568,11		0,10	
1132	—	—	658 955,21	1 324 548,18			Закрепление отсутствует
1131	—	—	658 980,13	1 324 548,02			

2. Сведения о частях границ уточняемого земельного участка с кадастровым номером 23:42:0708007:215 :

Обозначение части границ		Горизонтальное проложение (S), м	Описание прохождения части границ	Сведения о согласовании местоположения границ (согласовано/спорное)
от т.	до т.			
1	2	3	4	5
1131	н331У	19,08	—	согласовано
н331У	н273У	0,58		
н273У	1136	25,59		
1136	1132	19,94		
1132	1131	24,92		

3. Сведения о характеристиках уточняемого земельного участка с кадастровым номером 23:42:0708007:215 :

№ п/п	Наименование характеристики земельного участка	Значение характеристики
1	2	3

1	2	3
1.	Адрес земельного участка	—
1.1.	Сведения о местоположении земельного участка (при отсутствии адреса) в структурированном в соответствии с федеральной информационной адресной системой виде	Российская Федерация, Краснодарский край, Ейский р-н, Ейск г, Садовод снт, уч 180
1.2.	Дополнительные сведения о местоположении земельного участка	—
2.	Площадь земельного участка ± величина погрешности определения (вычисления) площади (Р ± ΔР), м²	500 ± 8,00
3.	Формула, примененная для вычисления предельной погрешности определения площади земельного участка, с подставленными значениями и итоговые (вычисленные) значения	3,5*0,1*√(500) = 8
4.	Площадь земельного участка согласно сведениям Единого государственного реестра недвижимости (Ркад), м²	500,00
5.	Оценка расхождения Р и Ркад (Р - Ркад), м²	0
6.	Предельный минимальный и максимальный размеры земельного участка (Рмин и Рмакс), м²	Рмин = 300 Рмакс = —
7.	Вид (виды) разрешенного использования	Земельные участки садоводческих товариществ
7.1.	Дополнительные сведения об использовании земельного участка	—
8.	Кадастровый или иной государственный учетный номер (инвентарный) здания, сооружения, объекта незавершенного строительства, расположенного на земельном участке	—
9.	Сведения о земельных участках (землях общего пользования, территории общего пользования), посредством которых обеспечивается доступ	23:42:0708007:214
10.	Иные сведения	Установление границ производилось на основании сведений, содержащихся на чертеже садово-огороднического товарищества «с/т «Садовод» с учетом фактической ситуации на местности. В результате уточнения описания местоположения границ ЗУ 23:42:0708007:215, площадь данного ЗУ не изменилась по сравнению со сведениями о площади, содержащимися в ЕГРН. Доступ к ЗУ обеспечивается посредством ЗУ с КН 23:42:0708007:214.
4. Пояснения к сведениям об уточняемом земельном участке с кадастровым номером 23:42:0708007:215 :		
1.	—	

1. Сведения о характерных точках границ уточняемого земельного участка с кадастровым номером 23:42:0708007:212 :

Система координат МСК-23, зона 1 (23) Зона № 1

Обозначение характерных точек границ	Координаты, м				Метод определения координат	Формулы, примененные для расчета средней квадратической погрешности определения координат характерных точек границ (Mt), с подставленными в такие формулы значениями и итоговые (вычисленные) значения Mt, м	Описание закрепления точки
	содержатся в Едином государственном реестре недвижимости		определены в результате выполнения комплексных кадастровых работ				
	X	Y	X	Y			
1	2	3	4	5	6	7	8
374	—	—	658 938,00	1 324 484,17	Метод спутниковых геодезических измерений (определений)	0,10	—
118	—	—	658 955,24	1 324 484,14			Долговременный межевой знак
1139	—	—	658 954,95	1 324 504,14			—
1138	—	—	658 954,84	1 324 524,14			
775	—	—	658 937,85	1 324 523,57			
772	—	—	658 937,72	1 324 503,27			
374	—	—	658 938,00	1 324 484,17			

2. Сведения о частях границ уточняемого земельного участка с кадастровым номером 23:42:0708007:212 :

Обозначение части границ		Горизонтальное проложение (S), м	Описание прохождения части границ	Сведения о согласовании местоположения границ (согласовано/спорное)
от т.	до т.			
1	2	3	4	5
374	118	17,24	—	согласовано
118	1139	20,00		
1139	1138	20,00		
1138	775	17,00		
775	772	20,30		
772	374	19,10		

3. Сведения о характеристиках уточняемого земельного участка с кадастровым номером 23:42:0708007:212 :		
№ п/п	Наименование характеристики земельного участка	Значение характеристики
1	2	3
1.	Адрес земельного участка	—
1.1.	Сведения о местоположении земельного участка (при отсутствии адреса) в структурированном в соответствии с федеральной информационной адресной системой виде	Российская Федерация, Краснодарский край, Ейский р-н, Ейск г, Садовод снт, уч №177
1.2.	Дополнительные сведения о местоположении земельного участка	—
2.	Площадь земельного участка ± величина погрешности определения (вычисления) площади (Р ± ΔР), м²	682 ± 9,00
3.	Формула, примененная для вычисления предельной погрешности определения площади земельного участка, с подставленными значениями и итоговые (вычисленные) значения	3,5*0,1*√(682) = 9
4.	Площадь земельного участка согласно сведениям Единого государственного реестра недвижимости (Ркад), м²	600,00
5.	Оценка расхождения Р и Ркад (Р - Ркад), м²	82
6.	Предельный минимальный и максимальный размеры земельного участка (Рмин и Рмакс), м²	Рмин = 300 Рмакс = —
7.	Вид (виды) разрешенного использования	Земельные участки садоводческих товариществ
7.1.	Дополнительные сведения об использовании земельного участка	—
8.	Кадастровый или иной государственный учетный номер (инвентарный) здания, сооружения, объекта незавершенного строительства, расположенного на земельном участке	23:42:0708007:714
9.	Сведения о земельных участках (землях общего пользования, территории общего пользования), посредством которых обеспечивается доступ	23:42:0000000:624
10.	Иные сведения	Установление границ производилось на основании сведений, содержащихся на чертеже садово-огороднического товарищества «с/т «Садовод» с учетом фактической ситуации на местности. В результате уточнения описания местоположения границ ЗУ 23:42:0708007:212 произошло увеличение площади данного ЗУ в пределах минимального размера ЗУ, установленного ПЗЗ Ейского г/п Ейского р-на (в т.ч. на более 10 % от содержащейся в ЕГРН площади). Доступ к ЗУ обеспечивается посредством ЗУ с КН 23:42:0000000:624, который является ЗУ общего назначения на территории ведения гражданами садоводства для собственных нужд.

4. Пояснения к сведениям об уточняемом земельном участке с кадастровым номером 23:42:0708007:212 :

1.	—

1. Сведения о характерных точках границ уточняемого земельного участка с кадастровым номером 23:42:0708007:210 :

Система координат МСК-23, зона 1 (23) Зона № 1

Обозначение характерных точек границ	Координаты, м				Метод определения координат	Формулы, примененные для расчета средней квадратической погрешности определения координат характерных точек границ (Mt), с подставленными в такие формулы значениями и итоговые (вычисленные) значения Mt, м	Описание закрепления точки
	содержатся в Едином государственном реестре недвижимости		определены в результате выполнения комплексных кадастровых работ				
	X	Y	X	Y			
1	2	3	4	5	6	7	8
118	—	—	658 955,24	1 324 484,14	Метод спутниковых геодезических измерений (определений)	0,10	Долговременный межевой знак
595	—	—	658 979,86	1 324 483,55			—
393	—	—	658 980,00	1 324 503,55			
285	—	—	658 980,00	1 324 504,32			
1140	—	—	658 968,37	1 324 504,44			
1139	—	—	658 954,95	1 324 504,14			
118	—	—	658 955,24	1 324 484,14			Долговременный межевой знак

2. Сведения о частях границ уточняемого земельного участка с кадастровым номером 23:42:0708007:210 :

Обозначение части границ		Горизонтальное проложение (S), м	Описание прохождения части границ	Сведения о согласовании местоположения границ (согласовано/спорное)
от т.	до т.			
1	2	3	4	5
118	595	24,63	—	согласовано
595	393	20,00		
393	285	0,77		

1	2	3	4	5
285	1140	11,63	—	согласовано
1140	1139	13,42		
1139	118	20,00		

3. Сведения о характеристиках уточняемого земельного участка с кадастровым номером 23:42:0708007:210 :

№ п/п	Наименование характеристики земельного участка	Значение характеристики
1	2	3
1.	Адрес земельного участка	—
1.1.	Сведения о местоположении земельного участка (при отсутствии адреса) в структурированном в соответствии с федеральной информационной адресной системой виде	Российская Федерация, Краснодарский край, Ейский р-н, Ейск г, Садовод снт, уч 175
1.2.	Дополнительные сведения о местоположении земельного участка	—
2.	Площадь земельного участка ± величина погрешности определения (вычисления) площади (Р ± ΔР), м²	509 ± 8,00
3.	Формула, примененная для вычисления предельной погрешности определения площади земельного участка, с подставленными значениями и итоговые (вычисленные) значения	3,5*0,1*√(509) = 8
4.	Площадь земельного участка согласно сведениям Единого государственного реестра недвижимости (Ркад), м²	500,00
5.	Оценка расхождения Р и Ркад (Р - Ркад), м²	9
6.	Предельный минимальный и максимальный размеры земельного участка (Рмин и Рмакс), м²	Рмин = 300 Рмакс = —
7.	Вид (виды) разрешенного использования	Земельные участки садоводческих товариществ
7.1.	Дополнительные сведения об использовании земельного участка	—
8.	Кадастровый или иной государственный учетный номер (инвентарный) здания, сооружения, объекта незавершенного строительства, расположенного на земельном участке	23:42:0708007:690
9.	Сведения о земельных участках (землях общего пользования, территории общего пользования), посредством которых обеспечивается доступ	23:42:0708007:211

1	2	3
10.	Иные сведения	Установление границ производилось на основании сведений, содержащихся на чертеже садово-огороднического товарищества «с/т «Садовод» с учетом фактической ситуации на местности. В результате уточнения описания местоположения границ ЗУ 23:42:0708007:210 произошло увеличение площади данного ЗУ в пределах минимального размера ЗУ, установленного ПЗЗ Ейского г/п Ейского р-на (в т.ч. не более 10 % от содержащейся в ЕГРН площади), что допускается в соответствии с п.2. ч.3 ст.42.8 Федерального закона от 24.07.2007 № 221-ФЗ. Доступ к ЗУ обеспечивается посредством ЗУ с КН 23:42:0708007:211.

4. Пояснения к сведениям об уточняемом земельном участке с кадастровым номером 23:42:0708007:210 :

1.	—

1. Сведения о характерных точках границ уточняемого земельного участка с кадастровым номером 23:42:0708007:209 :

Система координат МСК-23, зона 1 (23) Зона № 1

Обозначение характерных точек границ	Координаты, м				Метод определения координат	Формулы, примененные для расчета средней квадратической погрешности определения координат характерных точек границ (Mt), с подставленными в такие формулы значениями и итоговые (вычисленные) значения Mt, м	Описание закрепления точки
	содержатся в Едином государственном реестре недвижимости		определены в результате выполнения комплексных кадастровых работ				
	X	Y	X	Y			
1	2	3	4	5	6	7	8
393	—	—	658 980,00	1 324 503,55	Метод спутниковых геодезических измерений (определений)	0,10	—
346	—	—	659 005,00	1 324 503,38			
н369У	—	—	659 005,01	1 324 504,51		√(0,1^2 + 0,1^2) = 0,10	
н402У	—	—	659 005,24	1 324 523,26			
1137	—	—	658 979,87	1 324 524,22		0,10	
285	—	—	658 980,00	1 324 504,32			
393	—	—	658 980,00	1 324 503,55			

2. Сведения о частях границ уточняемого земельного участка с кадастровым номером 23:42:0708007:209 :

Обозначение части границ		Горизонтальное проложение (S), м	Описание прохождения части границ	Сведения о согласовании местоположения границ (согласовано/спорное)
от т.	до т.			
1	2	3	4	5
393	346	25,00	—	согласовано
346	н369У	1,13		
н369У	н402У	18,75		
н402У	1137	25,39		
1137	285	19,90		
285	393	0,77		

3. Сведения о характеристиках уточняемого земельного участка с кадастровым номером 23:42:0708007:209 :

№ п/п	Наименование характеристики земельного участка	Значение характеристики
1	2	3
1.	Адрес земельного участка	—
1.1.	Сведения о местоположении земельного участка (при отсутствии адреса) в структурированном в соответствии с федеральной информационной адресной системой виде	Российская Федерация, Краснодарский край, Ейский р-н, Ейск г, Садовод снт, д 174
1.2.	Дополнительные сведения о местоположении земельного участка	—
2.	Площадь земельного участка ± величина погрешности определения (вычисления) площади (Р ± ΔР), м²	511 ± 8,00
3.	Формула, примененная для вычисления предельной погрешности определения площади земельного участка, с подставленными значениями и итоговые (вычисленные) значения	3,5*0,1*√(511) = 8
4.	Площадь земельного участка согласно сведениям Единого государственного реестра недвижимости (Ркад), м²	500,00
5.	Оценка расхождения Р и Ркад (Р - Ркад), м²	11
6.	Предельный минимальный и максимальный размеры земельного участка (Рмин и Рмакс), м²	Рмин = 300 Рмакс = —
7.	Вид (виды) разрешенного использования	Земельные участки садоводческих товариществ
7.1.	Дополнительные сведения об использовании земельного участка	—
8.	Кадастровый или иной государственный учетный номер (инвентарный) здания, сооружения, объекта незавершенного строительства, расположенного на земельном участке	—

1	2	3
9.	Сведения о земельных участках (землях общего пользования, территории общего пользования), посредством которых обеспечивается доступ	23:42:0000000:624
10.	Иные сведения	Установление границ производилось на основании сведений, содержащихся на чертеже садово-огороднического товарищества «с/т «Садовод» с учетом фактической ситуации на местности. В результате уточнения описания местоположения границ ЗУ 23:42:0708007:209 произошло увеличение площади данного ЗУ в пределах минимального размера ЗУ, установленного ПЗЗ Ейского г/п Ейского р-на (в т.ч. не более 10 % от содержащейся в ЕГРН площади), что допускается в соответствии с п.2. ч.3 ст.42.8 Федерального закона от 24.07.2007 № 221-ФЗ. Доступ к ЗУ обеспечивается посредством ЗУ с КН 23:42:0000000:624, который является ЗУ общего назначения на территории ведения гражданами садоводства для собственных нужд.

4. Пояснения к сведениям об уточняемом земельном участке с кадастровым номером 23:42:0708007:209 :

1.	—

1. Сведения о характерных точках границ уточняемого земельного участка с кадастровым номером 23:42:0708007:208 :

Система координат МСК-23, зона 1 (23) Зона № 1

Обозначение характерных точек границ	Координаты, м				Метод определения координат	Формулы, примененные для расчета средней квадратической погрешности определения координат характерных точек границ (Mt), с подставленными в такие формулы значениями и итоговые (вычисленные) значения Mt, м	Описание закрепления точки
	содержатся в Едином государственном реестре недвижимости		определены в результате выполнения комплексных кадастровых работ				
	X	Y	X	Y			
1	2	3	4	5	6	7	8
н369У	—	—	659 005,01	1 324 504,51	Метод спутниковых геодезических измерений (определений)	√(0,1^2 + 0,1^2) = 0,10	—
н385У	—	—	659 030,13	1 324 504,32			
221	—	—	659 030,24	1 324 523,11		0,10	
н402У	—	—	659 005,24	1 324 523,26		√(0,1^2 + 0,1^2) = 0,10	
н369У	—	—	659 005,01	1 324 504,51			

2. Сведения о частях границ уточняемого земельного участка с кадастровым номером 23:42:0708007:208 :

Обозначение части границ		Горизонтальное проложение (S), м	Описание прохождения части границ	Сведения о согласовании местоположения границ (согласовано/спорное)
от т.	до т.			
1	2	3	4	5
н369У	н385У	25,12	—	согласовано
н385У	221	18,79		
221	н402У	25,00		
н402У	н369У	18,75		

3. Сведения о характеристиках уточняемого земельного участка с кадастровым номером 23:42:0708007:208 :

№ п/п	Наименование характеристики земельного участка	Значение характеристики
1	2	3
1.	Адрес земельного участка	—
1.1.	Сведения о местоположении земельного участка (при отсутствии адреса) в структурированном в соответствии с федеральной информационной адресной системой виде	Российская Федерация, Краснодарский край, Ейский р-н, Ейск г, Садовод снт, д 172
1.2.	Дополнительные сведения о местоположении земельного участка	—
2.	Площадь земельного участка ± величина погрешности определения (вычисления) площади (Р ± ΔР), м²	470 ± 8,00
3.	Формула, примененная для вычисления предельной погрешности определения площади земельного участка, с подставленными значениями и итоговые (вычисленные) значения	3,5*0,1*√(470) = 8
4.	Площадь земельного участка согласно сведениям Единого государственного реестра недвижимости (Ркад), м²	500,00
5.	Оценка расхождения Р и Ркад (Р - Ркад), м²	30
6.	Предельный минимальный и максимальный размеры земельного участка (Рмин и Рмакс), м²	Рмин = 300 Рмакс = —
7.	Вид (виды) разрешенного использования	Земельные участки садоводческих товариществ
7.1.	Дополнительные сведения об использовании земельного участка	—
8.	Кадастровый или иной государственный учетный номер (инвентарный) здания, сооружения, объекта незавершенного строительства, расположенного на земельном участке	—
9.	Сведения о земельных участках (землях общего пользования, территории общего пользования), посредством которых обеспечивается доступ	23:42:0000000:624

1	2	3
10.	Иные сведения	Установление границ производилось на основании сведений, содержащихся на чертеже садово-огороднического товарищества «с/т «Садовод» с учетом фактической ситуации на местности. В результате уточнения описания местоположения границ ЗУ 23:42:0708007:208 произошло уменьшение площади данного ЗУ в пределах минимального размера ЗУ, установленного ПЗЗ Ейского г/п Ейского р-на (в т.ч. менее 10 % от содержащейся в ЕГРН площади), что допускается в соответствии с п.2. ч.3 ст.42.8 Федерального закона от 24.07.2007 № 221-ФЗ. Доступ к ЗУ обеспечивается посредством ЗУ с КН 23:42:0000000:624, который является ЗУ общего назначения на территории ведения гражданами садоводства для собственных нужд.

4. Пояснения к сведениям об уточняемом земельном участке с кадастровым номером 23:42:0708007:208 :

1.	—

1. Сведения о характерных точках границ уточняемого земельного участка с кадастровым номером 23:42:0708007:207 :

Система координат МСК-23, зона 1 (23) Зона № 1

Обозначение характерных точек границ	Координаты, м				Метод определения координат	Формулы, примененные для расчета средней квадратической погрешности определения координат характерных точек границ (Mt), с подставленными в такие формулы значениями и итоговые (вычисленные) значения Mt, м	Описание закрепления точки
	содержатся в Едином государственном реестре недвижимости		определены в результате выполнения комплексных кадастровых работ				
	X	Y	X	Y			
1	2	3	4	5	6	7	8
н369У	—	—	659 005,01	1 324 504,51	Метод спутниковых геодезических измерений (определений)	√(0,1^2 + 0,1^2) = 0,10	—
346	—	—	659 005,00	1 324 503,38		0,10	
304	—	—	659 004,87	1 324 484,00			
1186	—	—	659 029,98	1 324 483,86			
113	—	—	659 030,12	1 324 503,11			Закрепление отсутствует
н385У	—	—	659 030,13	1 324 504,32		√(0,1^2 + 0,1^2) = 0,10	—

1	2	3	4	5	6	7	8
н369У	—	—	659 005,01	1 324 504,51	Метод спутниковых геодезических измерений (определений)	√(0,1^2 + 0,1^2) = 0,10	—

2. Сведения о частях границ уточняемого земельного участка с кадастровым номером 23:42:0708007:207 :

Обозначение части границ		Горизонтальное проложение (S), м	Описание прохождения части границ	Сведения о согласовании местоположения границ (согласовано/спорное)
от т.	до т.			
1	2	3	4	5
н369У	346	1,13	—	согласовано
346	304	19,38		
304	1186	25,11		
1186	113	19,25		
113	н385У	1,21		
н385У	н369У	25,12		

3. Сведения о характеристиках уточняемого земельного участка с кадастровым номером 23:42:0708007:207 :

№ п/п	Наименование характеристики земельного участка	Значение характеристики
1	2	3
1.	Адрес земельного участка	—
1.1.	Сведения о местоположении земельного участка (при отсутствии адреса) в структурированном в соответствии с федеральной информационной адресной системой виде	Российская Федерация, Краснодарский край, Ейский р-н, Ейск г, Садовод снт, уч 171
1.2.	Дополнительные сведения о местоположении земельного участка	—
2.	Площадь земельного участка ± величина погрешности определения (вычисления) площади (Р ± ΔР), м²	515 ± 8,00
3.	Формула, примененная для вычисления предельной погрешности определения площади земельного участка, с подставленными значениями и итоговые (вычисленные) значения	3,5*0,1*√(515) = 8
4.	Площадь земельного участка согласно сведениям Единого государственного реестра недвижимости (Ркад), м²	500,00
5.	Оценка расхождения Р и Ркад (Р - Ркад), м²	15
6.	Предельный минимальный и максимальный размеры земельного участка (Рмин и Рмакс), м²	Рмин = 300 Рмакс = —
7.	Вид (виды) разрешенного использования	Земельные участки садоводческих товариществ
7.1.	Дополнительные сведения об использовании земельного участка	—

1	2	3
8.	Кадастровый или иной государственный учетный номер (инвентарный) здания, сооружения, объекта незавершенного строительства, расположенного на земельном участке	23:42:0708007:1196
9.	Сведения о земельных участках (землях общего пользования, территории общего пользования), посредством которых обеспечивается доступ	23:42:0708007:208
10.	Иные сведения	Установление границ производилось на основании сведений, содержащихся на чертеже садово-огороднического товарищества «с/т «Садовод» с учетом фактической ситуации на местности. В результате уточнения описания местоположения границ ЗУ 23:42:0708007:207 произошло увеличение площади данного ЗУ в пределах минимального размера ЗУ, установленного ПЗЗ Ейского г/п Ейского р-на (в т.ч. не более 10 % от содержащейся в ЕГРН площади), что допускается в соответствии с п.2. ч.3 ст.42.8 Федерального закона от 24.07.2007 № 221-ФЗ. Доступ к ЗУ обеспечивается посредством ЗУ с КН 23:42:0708007:208.

4. Пояснения к сведениям об уточняемом земельном участке с кадастровым номером 23:42:0708007:207 :

1.	—

1. Сведения о характерных точках границ уточняемого земельного участка с кадастровым номером 23:42:0708007:205 :

Система координат МСК-23, зона 1 (23) Зона № 1

Обозначение характерных точек границ	Координаты, м				Метод определения координат	Формулы, примененные для расчета средней квадратической погрешности определения координат характерных точек границ (Mt), с подставленными в такие формулы значениями и итоговые (вычисленные) значения Mt, м	Описание закрепления точки
	содержатся в Едином государственном реестре недвижимости		определены в результате выполнения комплексных кадастровых работ				
	X	Y	X	Y			
1	2	3	4	5	6	7	8
1145	—	—	659 079,98	1 324 483,06	Метод спутниковых геодезических измерений (определений)	0,10	Закрепление отсутствует
1143	—	—	659 080,11	1 324 502,77			—
112	—	—	659 055,10	1 324 502,95			Закрепление отсутствует
111	—	—	659 054,98	1 324 482,94			

1	2	3	4	5	6	7	8
1145	—	—	659 079,98	1 324 483,06	Метод спутниковых геодезических измерений (определений)	0,10	Закрепление отсутствует

2. Сведения о частях границ уточняемого земельного участка с кадастровым номером 23:42:0708007:205 :

Обозначение части границ		Горизонтальное проложение (S), м	Описание прохождения части границ	Сведения о согласовании местоположения границ (согласовано/спорное)
от т.	до т.			
1	2	3	4	5
1145	1143	19,71	—	согласовано
1143	112	25,01		
112	111	20,01		
111	1145	25,00		

3. Сведения о характеристиках уточняемого земельного участка с кадастровым номером 23:42:0708007:205 :

№ п/п	Наименование характеристики земельного участка	Значение характеристики
1	2	3
1.	Адрес земельного участка	—
1.1.	Сведения о местоположении земельного участка (при отсутствии адреса) в структурированном в соответствии с федеральной информационной адресной системой виде	Российская Федерация, Краснодарский край, Ейский р-н, Ейск г, Садовод снт, уч 167
1.2.	Дополнительные сведения о местоположении земельного участка	—
2.	Площадь земельного участка ± величина погрешности определения (вычисления) площади (Р ± ΔР), м²	497 ± 8,00
3.	Формула, примененная для вычисления предельной погрешности определения площади земельного участка, с подставленными значениями и итоговые (вычисленные) значения	3,5*0,1*√(497) = 8
4.	Площадь земельного участка согласно сведениям Единого государственного реестра недвижимости (Ркад), м²	500,00
5.	Оценка расхождения Р и Ркад (Р - Ркад), м²	3
6.	Предельный минимальный и максимальный размеры земельного участка (Рмин и Рмакс), м²	Рмин = 300 Рмакс = —
7.	Вид (виды) разрешенного использования	Земельные участки садоводческих товариществ
7.1.	Дополнительные сведения об использовании земельного участка	—

1	2	3
8.	Кадастровый или иной государственный учетный номер (инвентарный) здания, сооружения, объекта незавершенного строительства, расположенного на земельном участке	—
9.	Сведения о земельных участках (землях общего пользования, территории общего пользования), посредством которых обеспечивается доступ	23:42:0708007:36
10.	Иные сведения	Установление границ производилось на основании сведений, содержащихся на чертеже садово-огороднического товарищества «с/т «Садовод» с учетом фактической ситуации на местности. В результате уточнения описания местоположения границ ЗУ 23:42:0708007:205 произошло уменьшение площади данного ЗУ в пределах минимального размера ЗУ, установленного ПЗЗ Ейского г/п Ейского р-на (в т.ч. менее 10 % от содержащейся в ЕГРН площади), что допускается в соответствии с п.2. ч.3 ст.42.8 Федерального закона от 24.07.2007 № 221-ФЗ. Доступ к ЗУ обеспечивается посредством ЗУ с КН 23:42:0708007:36.

4. Пояснения к сведениям об уточняемом земельном участке с кадастровым номером 23:42:0708007:205 :

1.	—

1. Сведения о характерных точках границ уточняемого земельного участка с кадастровым номером 23:42:0708007:192 :

Система координат МСК-23, зона 1 (23) Зона № 1

Обозначение характерных точек границ	Координаты, м				Метод определения координат	Формулы, примененные для расчета средней квадратической погрешности определения координат характерных точек границ (Mt), с подставленными в такие формулы значениями и итоговые (вычисленные) значения Mt, м	Описание закрепления точки
	содержатся в Едином государственном реестре недвижимости		определены в результате выполнения комплексных кадастровых работ				
	X	Y	X	Y			
1	2	3	4	5	6	7	8
1176	—	—	659 054,90	1 324 462,95	Метод спутниковых геодезических измерений (определений)	0,10	—
н317У	—	—	659 080,04	1 324 463,37		√(0,1^2 + 0,1^2) = 0,10	
1145	—	—	659 079,98	1 324 483,06		0,10	Закрепление отсутствует
111	—	—	659 054,98	1 324 482,94			

1	2	3	4	5	6	7	8
1176	—	—	659 054,90	1 324 462,95	Метод спутниковых геодезических измерений (определений)	0,10	—

2. Сведения о частях границ уточняемого земельного участка с кадастровым номером 23:42:0708007:192 :

Обозначение части границ		Горизонтальное проложение (S), м	Описание прохождения части границ	Сведения о согласовании местоположения границ (согласовано/спорное)
от т.	до т.			
1	2	3	4	5
1176	н317У	25,14	—	согласовано
н317У	1145	19,69		
1145	111	25,00		
111	1176	19,99		

3. Сведения о характеристиках уточняемого земельного участка с кадастровым номером 23:42:0708007:192 :

№ п/п	Наименование характеристики земельного участка	Значение характеристики
1	2	3
1.	Адрес земельного участка	—
1.1.	Сведения о местоположении земельного участка (при отсутствии адреса) в структурированном в соответствии с федеральной информационной адресной системой виде	Российская Федерация, Краснодарский край, Ейский р-н, Ейск г, Садовод снт, д 150
1.2.	Дополнительные сведения о местоположении земельного участка	—
2.	Площадь земельного участка ± величина погрешности определения (вычисления) площади (Р ± ΔР), м²	497 ± 8,00
3.	Формула, примененная для вычисления предельной погрешности определения площади земельного участка, с подставленными значениями и итоговые (вычисленные) значения	3,5*0,1*√(497) = 8
4.	Площадь земельного участка согласно сведениям Единого государственного реестра недвижимости (Ркад), м²	500,00
5.	Оценка расхождения Р и Ркад (Р - Ркад), м²	3
6.	Предельный минимальный и максимальный размеры земельного участка (Рмин и Рмакс), м²	Рмин = 300 Рмакс = —
7.	Вид (виды) разрешенного использования	Земельные участки садоводческих товариществ
7.1.	Дополнительные сведения об использовании земельного участка	—

1	2	3
8.	Кадастровый или иной государственный учетный номер (инвентарный) здания, сооружения, объекта незавершенного строительства, расположенного на земельном участке	—
9.	Сведения о земельных участках (землях общего пользования, территории общего пользования), посредством которых обеспечивается доступ	23:42:0708007:191
10.	Иные сведения	Установление границ производилось на основании сведений, содержащихся на чертеже садово-огороднического товарищества «с/т «Садовод» с учетом фактической ситуации на местности. В результате уточнения описания местоположения границ ЗУ 23:42:0708007:192 произошло уменьшение площади данного ЗУ в пределах минимального размера ЗУ, установленного ПЗЗ Ейского г/п Ейского р-на (в т.ч. менее 10 % от содержащейся в ЕГРН площади), что допускается в соответствии с п.2. ч.3 ст.42.8 Федерального закона от 24.07.2007 № 221-ФЗ. Доступ к ЗУ обеспечивается посредством ЗУ с КН 23:42:0708007:191.

4. Пояснения к сведениям об уточняемом земельном участке с кадастровым номером 23:42:0708007:192 :

1.	—

1. Сведения о характерных точках границ уточняемого земельного участка с кадастровым номером 23:42:0708007:191 :

Система координат МСК-23, зона 1 (23) Зона № 1

Обозначение характерных точек границ	Координаты, м				Метод определения координат	Формулы, примененные для расчета средней квадратической погрешности определения координат характерных точек границ (Mt), с подставленными в такие формулы значениями и итоговые (вычисленные) значения Mt, м	Описание закрепления точки
	содержатся в Едином государственном реестре недвижимости		определены в результате выполнения комплексных кадастровых работ				
	X	Y	X	Y			
1	2	3	4	5	6	7	8
115	—	—	659 080,09	1 324 443,69	Метод спутниковых геодезических измерений (определений)	0,10	Закрепление отсутствует
н317У	—	—	659 080,04	1 324 463,37		√(0,1^2 + 0,1^2) = 0,10	—
1176	—	—	659 054,90	1 324 462,95		0,10	
1175	—	—	659 054,40	1 324 443,55			

1	2	3	4	5	6	7	8
115	—	—	659 080,09	1 324 443,69	Метод спутниковых геодезических измерений (определений)	0,10	Закрепление отсутствует

2. Сведения о частях границ уточняемого земельного участка с кадастровым номером 23:42:0708007:191 :

Обозначение части границ		Горизонтальное проложение (S), м	Описание прохождения части границ	Сведения о согласовании местоположения границ (согласовано/спорное)
от т.	до т.			
1	2	3	4	5
115	н317У	19,68	—	согласовано
н317У	1176	25,14		
1176	1175	19,41		
1175	115	25,69		

3. Сведения о характеристиках уточняемого земельного участка с кадастровым номером 23:42:0708007:191 :

№ п/п	Наименование характеристики земельного участка	Значение характеристики
1	2	3
1.	Адрес земельного участка	—
1.1.	Сведения о местоположении земельного участка (при отсутствии адреса) в структурированном в соответствии с федеральной информационной адресной системой виде	Российская Федерация, Краснодарский край, Ейский р-н, Ейск г, Садовод снт, д 149
1.2.	Дополнительные сведения о местоположении земельного участка	—
2.	Площадь земельного участка ± величина погрешности определения (вычисления) площади (Р ± ΔР), м²	497 ± 8,00
3.	Формула, примененная для вычисления предельной погрешности определения площади земельного участка, с подставленными значениями и итоговые (вычисленные) значения	3,5*0,1*√(497) = 8
4.	Площадь земельного участка согласно сведениям Единого государственного реестра недвижимости (Ркад), м²	500,00
5.	Оценка расхождения Р и Ркад (Р - Ркад), м²	3
6.	Предельный минимальный и максимальный размеры земельного участка (Рмин и Рмакс), м²	Рмин = 300 Рмакс = —
7.	Вид (виды) разрешенного использования	Земельные участки садоводческих товариществ
7.1.	Дополнительные сведения об использовании земельного участка	—

1	2	3
8.	Кадастровый или иной государственный учетный номер (инвентарный) здания, сооружения, объекта незавершенного строительства, расположенного на земельном участке	—
9.	Сведения о земельных участках (землях общего пользования, территории общего пользования), посредством которых обеспечивается доступ	23:42:0000000:624
10.	Иные сведения	Установление границ производилось на основании сведений, содержащихся на чертеже садово-огороднического товарищества «с/т «Садовод» с учетом фактической ситуации на местности. В результате уточнения описания местоположения границ ЗУ 23:42:0708007:191 произошло уменьшение площади данного ЗУ в пределах минимального размера ЗУ, установленного ПЗЗ Ейского г/п Ейского р-на (в т.ч. менее 10 % от содержащейся в ЕГРН площади), что допускается в соответствии с п.2. ч.3 ст.42.8 Федерального закона от 24.07.2007 № 221-ФЗ. Доступ к ЗУ обеспечивается посредством ЗУ с КН 23:42:0000000:624, который является ЗУ общего назначения на территории ведения гражданами садоводства для собственных нужд.

4. Пояснения к сведениям об уточняемом земельном участке с кадастровым номером 23:42:0708007:191 :

1.	—

1. Сведения о характерных точках границ уточняемого земельного участка с кадастровым номером 23:42:0708007:190 :

Система координат МСК-23, зона 1 (23) Зона № 1

Обозначение характерных точек границ	Координаты, м				Метод определения координат	Формулы, примененные для расчета средней квадратической погрешности определения координат характерных точек границ (Mt), с подставленными в такие формулы значениями и итоговые (вычисленные) значения Mt, м	Описание закрепления точки
	содержатся в Едином государственном реестре недвижимости		определены в результате выполнения комплексных кадастровых работ				
	X	Y	X	Y			
1	2	3	4	5	6	7	8
1176	—	—	659 054,90	1 324 462,95	Метод спутниковых геодезических измерений (определений)	0,10	—
111	—	—	659 054,98	1 324 482,94			Закрепление отсутствует
1185	—	—	659 029,98	1 324 483,12			

1	2	3	4	5	6	7	8
1182	—	—	659 029,52	1 324 463,81	Метод спутниковых геодезических измерений (определений)	0,10	—
1181	—	—	659 030,69	1 324 463,77			
1180	—	—	659 039,15	1 324 463,48			
1179	—	—	659 043,29	1 324 463,34			
1178	—	—	659 050,48	1 324 463,10			
361	—	—	659 053,47	1 324 463,00			
1176	—	—	659 054,90	1 324 462,95			

2. Сведения о частях границ уточняемого земельного участка с кадастровым номером 23:42:0708007:190 :

Обозначение части границ		Горизонтальное проложение (S), м	Описание прохождения части границ	Сведения о согласовании местоположения границ (согласовано/спорное)
от т.	до т.			
1	2	3	4	5
1176	111	19,99	—	согласовано
111	1185	25,00		
1185	1182	19,32		
1182	1181	1,17		
1181	1180	8,46		
1180	1179	4,14		
1179	1178	7,19		
1178	361	2,99		
361	1176	1,43		

3. Сведения о характеристиках уточняемого земельного участка с кадастровым номером 23:42:0708007:190 :

№ п/п	Наименование характеристики земельного участка	Значение характеристики
1	2	3

1	2	3
1.	Адрес земельного участка	—
1.1.	Сведения о местоположении земельного участка (при отсутствии адреса) в структурированном в соответствии с федеральной информационной адресной системой виде	Российская Федерация, Краснодарский край, Ейский р-н, Ейск г, Садовод снт, д 148
1.2.	Дополнительные сведения о местоположении земельного участка	—
2.	Площадь земельного участка ± величина погрешности определения (вычисления) площади (Р ± ΔР), м²	495 ± 8,00
3.	Формула, примененная для вычисления предельной погрешности определения площади земельного участка, с подставленными значениями и итоговые (вычисленные) значения	3,5*0,1*√(495) = 8
4.	Площадь земельного участка согласно сведениям Единого государственного реестра недвижимости (Ркад), м²	500,00
5.	Оценка расхождения Р и Ркад (Р - Ркад), м²	5
6.	Предельный минимальный и максимальный размеры земельного участка (Рмин и Рмакс), м²	Рмин = 300 Рмакс = —
7.	Вид (виды) разрешенного использования	Земельные участки садоводческих товариществ
7.1.	Дополнительные сведения об использовании земельного участка	—
8.	Кадастровый или иной государственный учетный номер (инвентарный) здания, сооружения, объекта незавершенного строительства, расположенного на земельном участке	—
9.	Сведения о земельных участках (землях общего пользования, территории общего пользования), посредством которых обеспечивается доступ	23:42:0708007:189
10.	Иные сведения	Установление границ производилось на основании сведений, содержащихся на чертеже садово-огороднического товарищества «с/т «Садовод» с учетом фактической ситуации на местности. В результате уточнения описания местоположения границ ЗУ 23:42:0708007:190 произошло уменьшение площади данного ЗУ в пределах минимального размера ЗУ, установленного ПЗЗ Ейского г/п Ейского р-на (в т.ч. менее 10 % от содержащейся в ЕГРН площади), что допускается в соответствии с п.2. ч.3 ст.42.8 Федерального закона от 24.07.2007 № 221-ФЗ. Доступ к ЗУ обеспечивается посредством ЗУ с КН 23:42:0708007:189.
4. Пояснения к сведениям об уточняемом земельном участке с кадастровым номером 23:42:0708007:190 :		
1.	—	

1. Сведения о характерных точках границ уточняемого земельного участка с кадастровым номером 23:42:0708007:184 :

Система координат МСК-23, зона 1 (23) Зона № 1

Обозначение характерных точек границ	Координаты, м				Метод определения координат	Формулы, примененные для расчета средней квадратической погрешности определения координат характерных точек границ (Mt), с подставленными в такие формулы значениями и итоговые (вычисленные) значения Mt, м	Описание закрепления точки
	содержатся в Едином государственном реестре недвижимости		определены в результате выполнения комплексных кадастровых работ				
	X	Y	X	Y			
1	2	3	4	5	6	7	8
596	—	—	658 979,72	1 324 463,55	Метод спутниковых геодезических измерений (определений)	0,10	—
595	—	—	658 979,86	1 324 483,55			
118	—	—	658 955,24	1 324 484,14			Долговременный межевой знак
117	—	—	658 955,27	1 324 463,72			
596	—	—	658 979,72	1 324 463,55			—

2. Сведения о частях границ уточняемого земельного участка с кадастровым номером 23:42:0708007:184 :

Обозначение части границ		Горизонтальное проложение (S), м	Описание прохождения части границ	Сведения о согласовании местоположения границ (согласовано/спорное)
от т.	до т.			
1	2	3	4	5
596	595	20,00	—	согласовано
595	118	24,63		
118	117	20,42		
117	596	24,45		

3. Сведения о характеристиках уточняемого земельного участка с кадастровым номером 23:42:0708007:184 :

№ п/п	Наименование характеристики земельного участка	Значение характеристики
1	2	3

1	2	3
1.	Адрес земельного участка	—
1.1.	Сведения о местоположении земельного участка (при отсутствии адреса) в структурированном в соответствии с федеральной информационной адресной системой виде	Российская Федерация, Краснодарский край, Ейский р-н, Ейск г, Садовод снт, д 142
1.2.	Дополнительные сведения о местоположении земельного участка	—
2.	Площадь земельного участка ± величина погрешности определения (вычисления) площади (Р ± ΔР), м²	496 ± 8,00
3.	Формула, примененная для вычисления предельной погрешности определения площади земельного участка, с подставленными значениями и итоговые (вычисленные) значения	3,5*0,1*√(496) = 8
4.	Площадь земельного участка согласно сведениям Единого государственного реестра недвижимости (Ркад), м²	500,00
5.	Оценка расхождения Р и Ркад (Р - Ркад), м²	4
6.	Предельный минимальный и максимальный размеры земельного участка (Рмин и Рмакс), м²	Рмин = 300 Рмакс = —
7.	Вид (виды) разрешенного использования	Земельные участки садоводческих товариществ
7.1.	Дополнительные сведения об использовании земельного участка	—
8.	Кадастровый или иной государственный учетный номер (инвентарный) здания, сооружения, объекта незавершенного строительства, расположенного на земельном участке	—
9.	Сведения о земельных участках (землях общего пользования, территории общего пользования), посредством которых обеспечивается доступ	23:42:0708007:183
10.	Иные сведения	Установление границ производилось на основании сведений, содержащихся на чертеже садово-огороднического товарищества «с/т «Садовод» с учетом фактической ситуации на местности. В результате уточнения описания местоположения границ ЗУ 23:42:0708007:184 произошло уменьшение площади данного ЗУ в пределах минимального размера ЗУ, установленного ПЗЗ Ейского г/п Ейского р-на (в т.ч. менее 10 % от содержащейся в ЕГРН площади), что допускается в соответствии с п.2. ч.3 ст.42.8 Федерального закона от 24.07.2007 № 221-ФЗ. Доступ к ЗУ обеспечивается посредством ЗУ с КН 23:42:0708007:183.
4. Пояснения к сведениям об уточняемом земельном участке с кадастровым номером 23:42:0708007:184 :		
1.	—	

1. Сведения о характерных точках границ уточняемого земельного участка с кадастровым номером 23:42:0708007:183 :

Система координат МСК-23, зона 1 (23) Зона № 1

Обозначение характерных точек границ	Координаты, м				Метод определения координат	Формулы, примененные для расчета средней квадратической погрешности определения координат характерных точек границ (Mt), с подставленными в такие формулы значениями и итоговые (вычисленные) значения Mt, м	Описание закрепления точки
	содержатся в Едином государственном реестре недвижимости		определены в результате выполнения комплексных кадастровых работ				
	X	Y	X	Y			
1	2	3	4	5	6	7	8
596	—	—	658 979,72	1 324 463,55	Метод спутниковых геодезических измерений (определений)	0,10	—
117	—	—	658 955,27	1 324 463,72			Долговременный межевой знак
116	—	—	658 955,30	1 324 444,35			
597	—	—	658 979,58	1 324 443,55			—
596	—	—	658 979,72	1 324 463,55			

2. Сведения о частях границ уточняемого земельного участка с кадастровым номером 23:42:0708007:183 :

Обозначение части границ		Горизонтальное проложение (S), м	Описание прохождения части границ	Сведения о согласовании местоположения границ (согласовано/спорное)
от т.	до т.			
1	2	3	4	5
596	117	24,45	—	согласовано
117	116	19,37		
116	597	24,29		
597	596	20,00		

3. Сведения о характеристиках уточняемого земельного участка с кадастровым номером 23:42:0708007:183 :

№ п/п	Наименование характеристики земельного участка	Значение характеристики
1	2	3

1	2	3
1.	Адрес земельного участка	—
1.1.	Сведения о местоположении земельного участка (при отсутствии адреса) в структурированном в соответствии с федеральной информационной адресной системой виде	Российская Федерация, Краснодарский край, Ейский р-н, Ейск г, Садовод снт, д 141
1.2.	Дополнительные сведения о местоположении земельного участка	—
2.	Площадь земельного участка ± величина погрешности определения (вычисления) площади (Р ± ΔР), м²	480 ± 8,00
3.	Формула, примененная для вычисления предельной погрешности определения площади земельного участка, с подставленными значениями и итоговые (вычисленные) значения	3,5*0,1*√(480) = 8
4.	Площадь земельного участка согласно сведениям Единого государственного реестра недвижимости (Ркад), м²	500,00
5.	Оценка расхождения Р и Ркад (Р - Ркад), м²	20
6.	Предельный минимальный и максимальный размеры земельного участка (Рмин и Рмакс), м²	Рмин = 300 Рмакс = —
7.	Вид (виды) разрешенного использования	Земельные участки садоводческих товариществ
7.1.	Дополнительные сведения об использовании земельного участка	—
8.	Кадастровый или иной государственный учетный номер (инвентарный) здания, сооружения, объекта незавершенного строительства, расположенного на земельном участке	—
9.	Сведения о земельных участках (землях общего пользования, территории общего пользования), посредством которых обеспечивается доступ	23:42:0000000:624
10.	Иные сведения	Установление границ производилось на основании сведений, содержащихся на чертеже садово-огороднического товарищества «с/т «Садовод» с учетом фактической ситуации на местности. В результате уточнения описания местоположения границ ЗУ 23:42:0708007:183 произошло уменьшение площади данного ЗУ в пределах минимального размера ЗУ, установленного ПЗЗ Ейского г/п Ейского р-на (в т.ч. менее 10 % от содержащейся в ЕГРН площади), что допускается в соответствии с п.2. ч.3 ст.42.8 Федерального закона от 24.07.2007 № 221-ФЗ. Доступ к ЗУ обеспечивается посредством ЗУ с КН 23:42:0000000:624, который является ЗУ общего назначения на территории ведения гражданами садоводства для собственных нужд.
4. Пояснения к сведениям об уточняемом земельном участке с кадастровым номером 23:42:0708007:183 :		
1.	—	

1. Сведения о характерных точках границ уточняемого земельного участка с кадастровым номером 23:42:0708007:179 :

Система координат МСК-23, зона 1 (23) Зона № 1

Обозначение характерных точек границ	Координаты, м				Метод определения координат	Формулы, примененные для расчета средней квадратической погрешности определения координат характерных точек границ (Mt), с подставленными в такие формулы значениями и итоговые (вычисленные) значения Mt, м	Описание закрепления точки
	содержатся в Едином государственном реестре недвижимости		определены в результате выполнения комплексных кадастровых работ				
	X	Y	X	Y			
1	2	3	4	5	6	7	8
364	—	—	658 954,28	1 324 401,00	Метод спутниковых геодезических измерений (определений)	0,10	—
н292У	—	—	658 978,99	1 324 401,02		√(0,1^2 + 0,1^2) = 0,10	
1189	—	—	658 978,79	1 324 421,66		0,10	Долговременный межевой знак
328	—	—	658 954,41	1 324 421,00			—
364	—	—	658 954,28	1 324 401,00			

2. Сведения о частях границ уточняемого земельного участка с кадастровым номером 23:42:0708007:179 :

Обозначение части границ		Горизонтальное проложение (S), м	Описание прохождения части границ	Сведения о согласовании местоположения границ (согласовано/спорное)
от т.	до т.			
1	2	3	4	5
364	н292У	24,71	—	согласовано
н292У	1189	20,64		
1189	328	24,39		
328	364	20,00		

3. Сведения о характеристиках уточняемого земельного участка с кадастровым номером 23:42:0708007:179 :

№ п/п	Наименование характеристики земельного участка	Значение характеристики
1	2	3

1	2	3
1.	Адрес земельного участка	—
1.1.	Сведения о местоположении земельного участка (при отсутствии адреса) в структурированном в соответствии с федеральной информационной адресной системой виде	Российская Федерация, Краснодарский край, Ейский р-н, Ейск г, Садовод снт, уч 137
1.2.	Дополнительные сведения о местоположении земельного участка	—
2.	Площадь земельного участка ± величина погрешности определения (вычисления) площади (Р ± ΔР), м²	499 ± 8,00
3.	Формула, примененная для вычисления предельной погрешности определения площади земельного участка, с подставленными значениями и итоговые (вычисленные) значения	3,5*0,1*√(499) = 8
4.	Площадь земельного участка согласно сведениям Единого государственного реестра недвижимости (Ркад), м²	500,00
5.	Оценка расхождения Р и Ркад (Р - Ркад), м²	1
6.	Предельный минимальный и максимальный размеры земельного участка (Рмин и Рмакс), м²	Рмин = 300 Рмакс = —
7.	Вид (виды) разрешенного использования	Земельные участки садоводческих товариществ
7.1.	Дополнительные сведения об использовании земельного участка	—
8.	Кадастровый или иной государственный учетный номер (инвентарный) здания, сооружения, объекта незавершенного строительства, расположенного на земельном участке	—
9.	Сведения о земельных участках (землях общего пользования, территории общего пользования), посредством которых обеспечивается доступ	23:42:0708007:180
10.	Иные сведения	Установление границ производилось на основании сведений, содержащихся на чертеже садово-огороднического товарищества «с/т «Садовод» с учетом фактической ситуации на местности. В результате уточнения описания местоположения границ ЗУ 23:42:0708007:179 произошло уменьшение площади данного ЗУ в пределах минимального размера ЗУ, установленного ПЗЗ Ейского г/п Ейского р-на (в т.ч. менее 10 % от содержащейся в ЕГРН площади), что допускается в соответствии с п.2. ч.3 ст.42.8 Федерального закона от 24.07.2007 № 221-ФЗ. Доступ к ЗУ обеспечивается посредством ЗУ с КН 23:42:0708007:180.
4. Пояснения к сведениям об уточняемом земельном участке с кадастровым номером 23:42:0708007:179 :		
1.	—	

1. Сведения о характерных точках границ уточняемого земельного участка с кадастровым номером 23:42:0708007:178 :

Система координат МСК-23, зона 1 (23) Зона № 1

Обозначение характерных точек границ	Координаты, м				Метод определения координат	Формулы, примененные для расчета средней квадратической погрешности определения координат характерных точек границ (Mt), с подставленными в такие формулы значениями и итоговые (вычисленные) значения Mt, м	Описание закрепления точки
	содержатся в Едином государственном реестре недвижимости		определены в результате выполнения комплексных кадастровых работ				
	X	Y	X	Y			
1	2	3	4	5	6	7	8
1189	—	—	658 978,79	1 324 421,66	Метод спутниковых геодезических измерений (определений)	0,10	Долговременный межевой знак
н386У	—	—	659 004,14	1 324 420,71		√(0,1^2 + 0,1^2) = 0,10	—
н382У	—	—	659 004,52	1 324 440,24			
1190	—	—	658 979,06	1 324 441,37		0,10	Долговременный межевой знак
1189	—	—	658 978,79	1 324 421,66			

2. Сведения о частях границ уточняемого земельного участка с кадастровым номером 23:42:0708007:178 :

Обозначение части границ		Горизонтальное проложение (S), м	Описание прохождения части границ	Сведения о согласовании местоположения границ (согласовано/спорное)
от т.	до т.			
1	2	3	4	5
1189	н386У	25,37	—	согласовано
н386У	н382У	19,53		
н382У	1190	25,49		
1190	1189	19,71		

3. Сведения о характеристиках уточняемого земельного участка с кадастровым номером 23:42:0708007:178 :

№ п/п	Наименование характеристики земельного участка	Значение характеристики
1	2	3

1	2	3
1.	Адрес земельного участка	—
1.1.	Сведения о местоположении земельного участка (при отсутствии адреса) в структурированном в соответствии с федеральной информационной адресной системой виде	Российская Федерация, Краснодарский край, Ейский р-н, Ейск г, Садовод снт, уч 136
1.2.	Дополнительные сведения о местоположении земельного участка	—
2.	Площадь земельного участка ± величина погрешности определения (вычисления) площади (Р ± ΔР), м²	499 ± 8,00
3.	Формула, примененная для вычисления предельной погрешности определения площади земельного участка, с подставленными значениями и итоговые (вычисленные) значения	3,5*0,1*√(499) = 8
4.	Площадь земельного участка согласно сведениям Единого государственного реестра недвижимости (Ркад), м²	500,00
5.	Оценка расхождения Р и Ркад (Р - Ркад), м²	1
6.	Предельный минимальный и максимальный размеры земельного участка (Рмин и Рмакс), м²	Рмин = 300 Рмакс = —
7.	Вид (виды) разрешенного использования	Земельные участки садоводческих товариществ
7.1.	Дополнительные сведения об использовании земельного участка	—
8.	Кадастровый или иной государственный учетный номер (инвентарный) здания, сооружения, объекта незавершенного строительства, расположенного на земельном участке	—
9.	Сведения о земельных участках (землях общего пользования, территории общего пользования), посредством которых обеспечивается доступ	23:42:0000000:624
10.	Иные сведения	Установление границ производилось на основании сведений, содержащихся на чертеже садово-огороднического товарищества «с/т «Садовод» с учетом фактической ситуации на местности. В результате уточнения описания местоположения границ ЗУ 23:42:0708007:178 произошло уменьшение площади данного ЗУ в пределах минимального размера ЗУ, установленного ПЗЗ Ейского г/п Ейского р-на (в т.ч. менее 10 % от содержащейся в ЕГРН площади), что допускается в соответствии с п.2. ч.3 ст.42.8 Федерального закона от 24.07.2007 № 221-ФЗ. Доступ к ЗУ обеспечивается посредством ЗУ с КН 23:42:0000000:624, который является ЗУ общего назначения на территории ведения гражданами садоводства для собственных нужд.
4. Пояснения к сведениям об уточняемом земельном участке с кадастровым номером 23:42:0708007:178 :		
1.	—	

1. Сведения о характерных точках границ уточняемого земельного участка с кадастровым номером 23:42:0708007:177 :

Система координат МСК-23, зона 1 (23) Зона № 1

Обозначение характерных точек границ	Координаты, м				Метод определения координат	Формулы, примененные для расчета средней квадратической погрешности определения координат характерных точек границ (Mt), с подставленными в такие формулы значениями и итоговые (вычисленные) значения Mt, м	Описание закрепления точки
	содержатся в Едином государственном реестре недвижимости		определены в результате выполнения комплексных кадастровых работ				
	X	Y	X	Y			
1	2	3	4	5	6	7	8
н300У	—	—	659 004,02	1 324 400,71	Метод спутниковых геодезических измерений (определений)	√(0,1^2 + 0,1^2) = 0,10	—
н386У	—	—	659 004,14	1 324 420,71			
1189	—	—	658 978,79	1 324 421,66		0,10	Долговременный межевой знак
н292У	—	—	658 978,99	1 324 401,02		√(0,1^2 + 0,1^2) = 0,10	—
н300У	—	—	659 004,02	1 324 400,71			

2. Сведения о частях границ уточняемого земельного участка с кадастровым номером 23:42:0708007:177 :

Обозначение части границ		Горизонтальное проложение (S), м	Описание прохождения части границ	Сведения о согласовании местоположения границ (согласовано/спорное)
от т.	до т.			
1	2	3	4	5
н300У	н386У	20,00	—	согласовано
н386У	1189	25,37		
1189	н292У	20,64		
н292У	н300У	25,03		

3. Сведения о характеристиках уточняемого земельного участка с кадастровым номером 23:42:0708007:177 :

№ п/п	Наименование характеристики земельного участка	Значение характеристики
1	2	3

1	2	3
1.	Адрес земельного участка	—
1.1.	Сведения о местоположении земельного участка (при отсутствии адреса) в структурированном в соответствии с федеральной информационной адресной системой виде	Российская Федерация, Краснодарский край, Ейский р-н, Ейск г, Садовод снт, д 135
1.2.	Дополнительные сведения о местоположении земельного участка	—
2.	Площадь земельного участка ± величина погрешности определения (вычисления) площади (Р ± ΔР), м²	512 ± 8,00
3.	Формула, примененная для вычисления предельной погрешности определения площади земельного участка, с подставленными значениями и итоговые (вычисленные) значения	3,5*0,1*√(512) = 8
4.	Площадь земельного участка согласно сведениям Единого государственного реестра недвижимости (Ркад), м²	500,00
5.	Оценка расхождения Р и Ркад (Р - Ркад), м²	12
6.	Предельный минимальный и максимальный размеры земельного участка (Рмин и Рмакс), м²	Рмин = 300 Рмакс = —
7.	Вид (виды) разрешенного использования	Земельные участки садоводческих товариществ
7.1.	Дополнительные сведения об использовании земельного участка	—
8.	Кадастровый или иной государственный учетный номер (инвентарный) здания, сооружения, объекта незавершенного строительства, расположенного на земельном участке	—
9.	Сведения о земельных участках (землях общего пользования, территории общего пользования), посредством которых обеспечивается доступ	23:42:0708007:178
10.	Иные сведения	Установление границ производилось на основании сведений, содержащихся на чертеже садово-огороднического товарищества «с/т «Садовод» с учетом фактической ситуации на местности. В результате уточнения описания местоположения границ ЗУ 23:42:0708007:177 произошло увеличение площади данного ЗУ в пределах минимального размера ЗУ, установленного ПЗЗ Ейского г/п Ейского р-на (в т.ч. не более 10 % от содержащейся в ЕГРН площади), что допускается в соответствии с п.2. ч.3 ст.42.8 Федерального закона от 24.07.2007 № 221-ФЗ. Доступ к ЗУ обеспечивается посредством ЗУ с КН 23:42:0708007:178.
4. Пояснения к сведениям об уточняемом земельном участке с кадастровым номером 23:42:0708007:177 :		
1.	—	

1. Сведения о характерных точках границ уточняемого земельного участка с кадастровым номером 23:42:0708007:176 :

Система координат МСК-23, зона 1 (23) Зона № 1

Обозначение характерных точек границ	Координаты, м				Метод определения координат	Формулы, примененные для расчета средней квадратической погрешности определения координат характерных точек границ (Mt), с подставленными в такие формулы значениями и итоговые (вычисленные) значения Mt, м	Описание закрепления точки
	содержатся в Едином государственном реестре недвижимости		определены в результате выполнения комплексных кадастровых работ				
	X	Y	X	Y			
1	2	3	4	5	6	7	8
н386У	—	—	659 004,14	1 324 420,71	Метод спутниковых геодезических измерений (определений)	√(0,1^2 + 0,1^2) = 0,10	—
19	—	—	659 029,58	1 324 420,66		0,10	
18	—	—	659 029,70	1 324 440,64			
н382У	—	—	659 004,52	1 324 440,24		√(0,1^2 + 0,1^2) = 0,10	
н386У	—	—	659 004,14	1 324 420,71			

2. Сведения о частях границ уточняемого земельного участка с кадастровым номером 23:42:0708007:176 :

Обозначение части границ		Горизонтальное проложение (S), м	Описание прохождения части границ	Сведения о согласовании местоположения границ (согласовано/спорное)
от т.	до т.			
1	2	3	4	5
н386У	19	25,44	—	согласовано
19	18	19,98		
18	н382У	25,18		
н382У	н386У	19,53		

3. Сведения о характеристиках уточняемого земельного участка с кадастровым номером 23:42:0708007:176 :

№ п/п	Наименование характеристики земельного участка	Значение характеристики
1	2	3

1	2	3
1.	Адрес земельного участка	—
1.1.	Сведения о местоположении земельного участка (при отсутствии адреса) в структурированном в соответствии с федеральной информационной адресной системой виде	Российская Федерация, Краснодарский край, Ейский р-н, Ейск г, Садовод снт, уч 134
1.2.	Дополнительные сведения о местоположении земельного участка	—
2.	Площадь земельного участка ± величина погрешности определения (вычисления) площади (Р ± ΔР), м²	500 ± 8,00
3.	Формула, примененная для вычисления предельной погрешности определения площади земельного участка, с подставленными значениями и итоговые (вычисленные) значения	3,5*0,1*√(500) = 8
4.	Площадь земельного участка согласно сведениям Единого государственного реестра недвижимости (Ркад), м²	500,00
5.	Оценка расхождения Р и Ркад (Р - Ркад), м²	0
6.	Предельный минимальный и максимальный размеры земельного участка (Рмин и Рмакс), м²	Рмин = 300 Рмакс = —
7.	Вид (виды) разрешенного использования	Земельные участки садоводческих товариществ
7.1.	Дополнительные сведения об использовании земельного участка	—
8.	Кадастровый или иной государственный учетный номер (инвентарный) здания, сооружения, объекта незавершенного строительства, расположенного на земельном участке	23:42:0708007:643
9.	Сведения о земельных участках (землях общего пользования, территории общего пользования), посредством которых обеспечивается доступ	23:42:0000000:624
10.	Иные сведения	Установление границ производилось на основании сведений, содержащихся на чертеже садово-огороднического товарищества «с/т «Садовод» с учетом фактической ситуации на местности. В результате уточнения описания местоположения границ ЗУ 23:42:0708007:176, площадь данного ЗУ не изменилась по сравнению со сведениями о площади, содержащимися в ЕГРН. Доступ к ЗУ обеспечивается посредством ЗУ с КН 23:42:0000000:624, который является ЗУ общего назначения на территории ведения гражданами садоводства для собственных нужд.
4. Пояснения к сведениям об уточняемом земельном участке с кадастровым номером 23:42:0708007:176 :		
1.	—	

1. Сведения о характерных точках границ уточняемого земельного участка с кадастровым номером 23:42:0708007:175 :

Система координат МСК-23, зона 1 (23) Зона № 1

Обозначение характерных точек границ	Координаты, м				Метод определения координат	Формулы, примененные для расчета средней квадратической погрешности определения координат характерных точек границ (Mt), с подставленными в такие формулы значениями и итоговые (вычисленные) значения Mt, м	Описание закрепления точки
	содержатся в Едином государственном реестре недвижимости		определены в результате выполнения комплексных кадастровых работ				
	X	Y	X	Y			
1	2	3	4	5	6	7	8
1207	—	—	659 029,50	1 324 400,67	Метод спутниковых геодезических измерений (определений)	0,10	—
19	—	—	659 029,58	1 324 420,66			
н386У	—	—	659 004,14	1 324 420,71		√(0,1^2 + 0,1^2) = 0,10	
н300У	—	—	659 004,02	1 324 400,71			
1207	—	—	659 029,50	1 324 400,67		0,10	

2. Сведения о частях границ уточняемого земельного участка с кадастровым номером 23:42:0708007:175 :

Обозначение части границ		Горизонтальное проложение (S), м	Описание прохождения части границ	Сведения о согласовании местоположения границ (согласовано/спорное)
от т.	до т.			
1	2	3	4	5
1207	19	19,99	—	согласовано
19	н386У	25,44		
н386У	н300У	20,00		
н300У	1207	25,48		

3. Сведения о характеристиках уточняемого земельного участка с кадастровым номером 23:42:0708007:175 :

№ п/п	Наименование характеристики земельного участка	Значение характеристики
1	2	3

1	2	3
1.	Адрес земельного участка	—
1.1.	Сведения о местоположении земельного участка (при отсутствии адреса) в структурированном в соответствии с федеральной информационной адресной системой виде	Российская Федерация, Краснодарский край, Ейский р-н, Ейск г, "Садовод" снт, уч 133
1.2.	Дополнительные сведения о местоположении земельного участка	—
2.	Площадь земельного участка ± величина погрешности определения (вычисления) площади (Р ± ΔР), м²	509 ± 8,00
3.	Формула, примененная для вычисления предельной погрешности определения площади земельного участка, с подставленными значениями и итоговые (вычисленные) значения	3,5*0,1*√(509) = 8
4.	Площадь земельного участка согласно сведениям Единого государственного реестра недвижимости (Ркад), м²	500,00
5.	Оценка расхождения Р и Ркад (Р - Ркад), м²	9
6.	Предельный минимальный и максимальный размеры земельного участка (Рмин и Рмакс), м²	Рмин = 300 Рмакс = —
7.	Вид (виды) разрешенного использования	Земельные участки садоводческих товариществ
7.1.	Дополнительные сведения об использовании земельного участка	—
8.	Кадастровый или иной государственный учетный номер (инвентарный) здания, сооружения, объекта незавершенного строительства, расположенного на земельном участке	—
9.	Сведения о земельных участках (землях общего пользования, территории общего пользования), посредством которых обеспечивается доступ	23:42:0708007:176
10.	Иные сведения	Установление границ производилось на основании сведений, содержащихся на чертеже садово-огороднического товарищества «с/т «Садовод» с учетом фактической ситуации на местности. В результате уточнения описания местоположения границ ЗУ 23:42:0708007:175 произошло увеличение площади данного ЗУ в пределах минимального размера ЗУ, установленного ПЗЗ Ейского г/п Ейского р-на (в т.ч. не более 10 % от содержащейся в ЕГРН площади), что допускается в соответствии с п.2. ч.3 ст.42.8 Федерального закона от 24.07.2007 № 221-ФЗ. Доступ к ЗУ обеспечивается посредством ЗУ с КН 23:42:0708007:176.
4. Пояснения к сведениям об уточняемом земельном участке с кадастровым номером 23:42:0708007:175 :		
1.	—	

1. Сведения о характерных точках границ уточняемого земельного участка с кадастровым номером 23:42:0708007:172 :

Система координат МСК-23, зона 1 (23) Зона № 1

Обозначение характерных точек границ	Координаты, м				Метод определения координат	Формулы, примененные для расчета средней квадратической погрешности определения координат характерных точек границ (Mt), с подставленными в такие формулы значениями и итоговые (вычисленные) значения Mt, м	Описание закрепления точки
	содержатся в Едином государственном реестре недвижимости		определены в результате выполнения комплексных кадастровых работ				
	X	Y	X	Y			
1	2	3	4	5	6	7	8
н308У	—	—	659 080,04	1 324 420,65	Метод спутниковых геодезических измерений (определений)	√(0,1^2 + 0,1^2) = 0,10	—
н414У	—	—	659 080,03	1 324 440,44			
16	—	—	659 054,70	1 324 440,45		0,10	
н353У	—	—	659 054,55	1 324 420,92		√(0,1^2 + 0,1^2) = 0,10	
н308У	—	—	659 080,04	1 324 420,65			

2. Сведения о частях границ уточняемого земельного участка с кадастровым номером 23:42:0708007:172 :

Обозначение части границ		Горизонтальное проложение (S), м	Описание прохождения части границ	Сведения о согласовании местоположения границ (согласовано/спорное)
от т.	до т.			
1	2	3	4	5
н308У	н414У	19,79	—	согласовано
н414У	16	25,33		
16	н353У	19,53		
н353У	н308У	25,49		

3. Сведения о характеристиках уточняемого земельного участка с кадастровым номером 23:42:0708007:172 :

№ п/п	Наименование характеристики земельного участка	Значение характеристики
1	2	3

1	2	3
1.	Адрес земельного участка	—
1.1.	Сведения о местоположении земельного участка (при отсутствии адреса) в структурированном в соответствии с федеральной информационной адресной системой виде	Российская Федерация, Краснодарский край, Ейский р-н, Ейск г, Садовод снт, уч 130
1.2.	Дополнительные сведения о местоположении земельного участка	—
2.	Площадь земельного участка ± величина погрешности определения (вычисления) площади (Р ± ΔР), м²	500 ± 8,00
3.	Формула, примененная для вычисления предельной погрешности определения площади земельного участка, с подставленными значениями и итоговые (вычисленные) значения	3,5*0,1*√(500) = 8
4.	Площадь земельного участка согласно сведениям Единого государственного реестра недвижимости (Ркад), м²	500,00
5.	Оценка расхождения Р и Ркад (Р - Ркад), м²	0
6.	Предельный минимальный и максимальный размеры земельного участка (Рмин и Рмакс), м²	Рмин = 300 Рмакс = —
7.	Вид (виды) разрешенного использования	Земельные участки садоводческих товариществ
7.1.	Дополнительные сведения об использовании земельного участка	—
8.	Кадастровый или иной государственный учетный номер (инвентарный) здания, сооружения, объекта незавершенного строительства, расположенного на земельном участке	—
9.	Сведения о земельных участках (землях общего пользования, территории общего пользования), посредством которых обеспечивается доступ	23:42:0000000:624
10.	Иные сведения	Установление границ производилось на основании сведений, содержащихся на чертеже садово-огороднического товарищества «с/т «Садовод» с учетом фактической ситуации на местности. В результате уточнения описания местоположения границ ЗУ 23:42:0708007:172, площадь данного ЗУ не изменилась по сравнению со сведениями о площади, содержащимися в ЕГРН. Доступ к ЗУ обеспечивается посредством ЗУ с КН 23:42:0000000:624, который является ЗУ общего назначения на территории ведения гражданами садоводства для собственных нужд.
4. Пояснения к сведениям об уточняемом земельном участке с кадастровым номером 23:42:0708007:172 :		
1.	—	

1. Сведения о характерных точках границ уточняемого земельного участка с кадастровым номером 23:42:0708007:171 :

Система координат МСК-23, зона 1 (23) Зона № 1

Обозначение характерных точек границ	Координаты, м				Метод определения координат	Формулы, примененные для расчета средней квадратической погрешности определения координат характерных точек границ (Mt), с подставленными в такие формулы значениями и итоговые (вычисленные) значения Mt, м	Описание закрепления точки
	содержатся в Едином государственном реестре недвижимости		определены в результате выполнения комплексных кадастровых работ				
	X	Y	X	Y			
1	2	3	4	5	6	7	8
1206	—	—	659 054,39	1 324 400,38	Метод спутниковых геодезических измерений (определений)	0,10	—
1203	—	—	659 080,24	1 324 400,23			Закрепление отсутствует
н308У	—	—	659 080,04	1 324 420,65		√(0,1^2 + 0,1^2) = 0,10	—
н353У	—	—	659 054,55	1 324 420,92			
1206	—	—	659 054,39	1 324 400,38		0,10	

2. Сведения о частях границ уточняемого земельного участка с кадастровым номером 23:42:0708007:171 :

Обозначение части границ		Горизонтальное проложение (S), м	Описание прохождения части границ	Сведения о согласовании местоположения границ (согласовано/спорное)
от т.	до т.			
1	2	3	4	5
1206	1203	25,85	—	согласовано
1203	н308У	20,42		
н308У	н353У	25,49		
н353У	1206	20,54		

3. Сведения о характеристиках уточняемого земельного участка с кадастровым номером 23:42:0708007:171 :

№ п/п	Наименование характеристики земельного участка	Значение характеристики
1	2	3

1	2	3
1.	Адрес земельного участка	—
1.1.	Сведения о местоположении земельного участка (при отсутствии адреса) в структурированном в соответствии с федеральной информационной адресной системой виде	Российская Федерация, Краснодарский край, Ейский р-н, Ейск г, Садовод снт, д 129
1.2.	Дополнительные сведения о местоположении земельного участка	—
2.	Площадь земельного участка ± величина погрешности определения (вычисления) площади (Р ± ΔР), м²	526 ± 8,00
3.	Формула, примененная для вычисления предельной погрешности определения площади земельного участка, с подставленными значениями и итоговые (вычисленные) значения	3,5*0,1*√(526) = 8
4.	Площадь земельного участка согласно сведениям Единого государственного реестра недвижимости (Ркад), м²	500,00
5.	Оценка расхождения Р и Ркад (Р - Ркад), м²	26
6.	Предельный минимальный и максимальный размеры земельного участка (Рмин и Рмакс), м²	Рмин = 300 Рмакс = —
7.	Вид (виды) разрешенного использования	Земельные участки садоводческих товариществ
7.1.	Дополнительные сведения об использовании земельного участка	—
8.	Кадастровый или иной государственный учетный номер (инвентарный) здания, сооружения, объекта незавершенного строительства, расположенного на земельном участке	23:42:0708007:791
9.	Сведения о земельных участках (землях общего пользования, территории общего пользования), посредством которых обеспечивается доступ	23:42:0708007:172
10.	Иные сведения	Установление границ производилось на основании сведений, содержащихся на чертеже садово-огороднического товарищества «с/т «Садовод» с учетом фактической ситуации на местности. В результате уточнения описания местоположения границ ЗУ 23:42:0708007:171 произошло увеличение площади данного ЗУ в пределах минимального размера ЗУ, установленного ПЗЗ Ейского г/п Ейского р-на (в т.ч. не более 10 % от содержащейся в ЕГРН площади), что допускается в соответствии с п.2. ч.3 ст.42.8 Федерального закона от 24.07.2007 № 221-ФЗ. Доступ к ЗУ обеспечивается посредством ЗУ с КН 23:42:0708007:172.
4. Пояснения к сведениям об уточняемом земельном участке с кадастровым номером 23:42:0708007:171 :		
1.	—	

1. Сведения о характерных точках границ уточняемого земельного участка с кадастровым номером 23:42:0708007:170 :

Система координат МСК-23, зона 1 (23) Зона № 1

Обозначение характерных точек границ	Координаты, м				Метод определения координат	Формулы, примененные для расчета средней квадратической погрешности определения координат характерных точек границ (Mt), с подставленными в такие формулы значениями и итоговые (вычисленные) значения Mt, м	Описание закрепления точки
	содержатся в Едином государственном реестре недвижимости		определены в результате выполнения комплексных кадастровых работ				
	X	Y	X	Y			
1	2	3	4	5	6	7	8
н308У	—	—	659 080,04	1 324 420,65	Метод спутниковых геодезических измерений (определений)	√(0,1^2 + 0,1^2) = 0,10	—
н337У	—	—	659 105,55	1 324 420,55			
129	—	—	659 105,58	1 324 440,54		0,10	Угол забора (изгороди, ограды)
н414У	—	—	659 080,03	1 324 440,44		√(0,1^2 + 0,1^2) = 0,10	—
н308У	—	—	659 080,04	1 324 420,65			

2. Сведения о частях границ уточняемого земельного участка с кадастровым номером 23:42:0708007:170 :

Обозначение части границ		Горизонтальное проложение (S), м	Описание прохождения части границ	Сведения о согласовании местоположения границ (согласовано/спорное)
от т.	до т.			
1	2	3	4	5
н308У	н337У	25,51	—	согласовано
н337У	129	19,99		
129	н414У	25,55		
н414У	н308У	19,79		

3. Сведения о характеристиках уточняемого земельного участка с кадастровым номером 23:42:0708007:170 :

№ п/п	Наименование характеристики земельного участка	Значение характеристики
1	2	3

1	2	3
1.	Адрес земельного участка	—
1.1.	Сведения о местоположении земельного участка (при отсутствии адреса) в структурированном в соответствии с федеральной информационной адресной системой виде	Российская Федерация, Краснодарский край, Ейский р-н, Ейск г, Садовод снт, уч 128
1.2.	Дополнительные сведения о местоположении земельного участка	—
2.	Площадь земельного участка ± величина погрешности определения (вычисления) площади (Р ± ΔР), м²	508 ± 8,00
3.	Формула, примененная для вычисления предельной погрешности определения площади земельного участка, с подставленными значениями и итоговые (вычисленные) значения	3,5*0,1*√(508) = 8
4.	Площадь земельного участка согласно сведениям Единого государственного реестра недвижимости (Ркад), м²	500,00
5.	Оценка расхождения Р и Ркад (Р - Ркад), м²	8
6.	Предельный минимальный и максимальный размеры земельного участка (Рмин и Рмакс), м²	Рмин = 300 Рмакс = —
7.	Вид (виды) разрешенного использования	Земельные участки садоводческих товариществ
7.1.	Дополнительные сведения об использовании земельного участка	—
8.	Кадастровый или иной государственный учетный номер (инвентарный) здания, сооружения, объекта незавершенного строительства, расположенного на земельном участке	23:42:0708007:685
9.	Сведения о земельных участках (землях общего пользования, территории общего пользования), посредством которых обеспечивается доступ	23:42:0000000:624
10.	Иные сведения	Установление границ производилось на основании сведений, содержащихся на чертеже садово-огороднического товарищества «с/т «Садовод» с учетом фактической ситуации на местности. В результате уточнения описания местоположения границ ЗУ 23:42:0708007:170 произошло увеличение площади данного ЗУ в пределах минимального размера ЗУ, установленного ПЗЗ Ейского г/п Ейского р-на (в т.ч. не более 10 % от содержащейся в ЕГРН площади), что допускается в соответствии с п.2. ч.3 ст.42.8 Федерального закона от 24.07.2007 № 221-ФЗ. Доступ к ЗУ обеспечивается посредством ЗУ с КН 23:42:0000000:624, который является ЗУ общего назначения на территории ведения гражданами садоводства для собственных нужд.
4. Пояснения к сведениям об уточняемом земельном участке с кадастровым номером 23:42:0708007:170 :		
1.	—	

1. Сведения о характерных точках границ уточняемого земельного участка с кадастровым номером 23:42:0708007:169 :

Система координат МСК-23, зона 1 (23) Зона № 1

Обозначение характерных точек границ	Координаты, м				Метод определения координат	Формулы, примененные для расчета средней квадратической погрешности определения координат характерных точек границ (Mt), с подставленными в такие формулы значениями и итоговые (вычисленные) значения Mt, м	Описание закрепления точки
	содержатся в Едином государственном реестре недвижимости		определены в результате выполнения комплексных кадастровых работ				
	X	Y	X	Y			
1	2	3	4	5	6	7	8
1203	—	—	659 080,24	1 324 400,23	Метод спутниковых геодезических измерений (определений)	0,10	Закрепление отсутствует
1198	—	—	659 104,84	1 324 400,15			
131	—	—	659 105,55	1 324 418,78			Угол забора (изгороди, ограды)
н337У	—	—	659 105,55	1 324 420,55		√(0,1^2 + 0,1^2) = 0,10	—
н308У	—	—	659 080,04	1 324 420,65			
1203	—	—	659 080,24	1 324 400,23		0,10	Закрепление отсутствует

2. Сведения о частях границ уточняемого земельного участка с кадастровым номером 23:42:0708007:169 :

Обозначение части границ		Горизонтальное проложение (S), м	Описание прохождения части границ	Сведения о согласовании местоположения границ (согласовано/спорное)
от т.	до т.			
1	2	3	4	5
1203	1198	24,60	—	согласовано
1198	131	18,64		
131	н337У	1,77		
н337У	н308У	25,51		
н308У	1203	20,42		

3. Сведения о характеристиках уточняемого земельного участка с кадастровым номером 23:42:0708007:169 :

№ п/п	Наименование характеристики земельного участка	Значение характеристики
1	2	3

1	2	3
1.	Адрес земельного участка	—
1.1.	Сведения о местоположении земельного участка (при отсутствии адреса) в структурированном в соответствии с федеральной информационной адресной системой виде	Российская Федерация, Краснодарский край, Ейский р-н, Ейск г, Садовод снт, уч 127
1.2.	Дополнительные сведения о местоположении земельного участка	—
2.	Площадь земельного участка ± величина погрешности определения (вычисления) площади (Р ± ΔР), м²	512 ± 8,00
3.	Формула, примененная для вычисления предельной погрешности определения площади земельного участка, с подставленными значениями и итоговые (вычисленные) значения	3,5*0,1*√(512) = 8
4.	Площадь земельного участка согласно сведениям Единого государственного реестра недвижимости (Ркад), м²	500,00
5.	Оценка расхождения Р и Ркад (Р - Ркад), м²	12
6.	Предельный минимальный и максимальный размеры земельного участка (Рмин и Рмакс), м²	Рмин = 300 Рмакс = —
7.	Вид (виды) разрешенного использования	Земельные участки садоводческих товариществ
7.1.	Дополнительные сведения об использовании земельного участка	—
8.	Кадастровый или иной государственный учетный номер (инвентарный) здания, сооружения, объекта незавершенного строительства, расположенного на земельном участке	—
9.	Сведения о земельных участках (землях общего пользования, территории общего пользования), посредством которых обеспечивается доступ	23:42:0708007:170
10.	Иные сведения	Установление границ производилось на основании сведений, содержащихся на чертеже садово-огороднического товарищества «с/т «Садовод» с учетом фактической ситуации на местности. В результате уточнения описания местоположения границ ЗУ 23:42:0708007:169 произошло увеличение площади данного ЗУ в пределах минимального размера ЗУ, установленного ПЗЗ Ейского г/п Ейского р-на (в т.ч. не более 10 % от содержащейся в ЕГРН площади), что допускается в соответствии с п.2. ч.3 ст.42.8 Федерального закона от 24.07.2007 № 221-ФЗ. Доступ к ЗУ обеспечивается посредством ЗУ с КН 23:42:0708007:170.
4. Пояснения к сведениям об уточняемом земельном участке с кадастровым номером 23:42:0708007:169 :		
1.	—	

1. Сведения о характерных точках границ уточняемого земельного участка с кадастровым номером 23:42:0708007:167 :

Система координат МСК-23, зона 1 (23) Зона № 1

Обозначение характерных точек границ	Координаты, м				Метод определения координат	Формулы, примененные для расчета средней квадратической погрешности определения координат характерных точек границ (Mt), с подставленными в такие формулы значениями и итоговые (вычисленные) значения Mt, м	Описание закрепления точки
	содержатся в Едином государственном реестре недвижимости		определены в результате выполнения комплексных кадастровых работ				
	X	Y	X	Y			
1	2	3	4	5	6	7	8
127	—	—	659 129,45	1 324 418,33	Метод спутниковых геодезических измерений (определений)	0,10	Угол забора (изгороди, ограды)
134	—	—	659 124,02	1 324 418,47			
133	—	—	659 121,29	1 324 418,69			
132	—	—	659 114,43	1 324 418,70			
131	—	—	659 105,55	1 324 418,78			
1198	—	—	659 104,84	1 324 400,15			Закрепление отсутствует
1196	—	—	659 130,22	1 324 399,18			Долговременный межевой знак
н297У	—	—	659 130,82	1 324 418,23		√(0,1^2 + 0,1^2) = 0,10	—
127	—	—	659 129,45	1 324 418,33		0,10	Угол забора (изгороди, ограды)

2. Сведения о частях границ уточняемого земельного участка с кадастровым номером 23:42:0708007:167 :

Обозначение части границ		Горизонтальное проложение (S), м	Описание прохождения части границ	Сведения о согласовании местоположения границ (согласовано/спорное)
от т.	до т.			
1	2	3	4	5
127	134	5,43	—	согласовано
134	133	2,74		

1	2	3	4	5
133	132	6,86	—	согласовано
132	131	8,88		
131	1198	18,64		
1198	1196	25,40		
1196	н297У	19,06		
н297У	127	1,37		

3. Сведения о характеристиках уточняемого земельного участка с кадастровым номером 23:42:0708007:167 :

№ п/п	Наименование характеристики земельного участка	Значение характеристики
1	2	3
1.	Адрес земельного участка	—
1.1.	Сведения о местоположении земельного участка (при отсутствии адреса) в структурированном в соответствии с федеральной информационной адресной системой виде	Российская Федерация, Краснодарский край, Ейский р-н, Ейск г, Садовод снт, д 125
1.2.	Дополнительные сведения о местоположении земельного участка	—
2.	Площадь земельного участка ± величина погрешности определения (вычисления) площади (Р ± ΔР), м²	480 ± 8,00
3.	Формула, примененная для вычисления предельной погрешности определения площади земельного участка, с подставленными значениями и итоговые (вычисленные) значения	$3,5*0,1*\sqrt{(480)} = 8$
4.	Площадь земельного участка согласно сведениям Единого государственного реестра недвижимости (Ркад), м²	500,00
5.	Оценка расхождения Р и Ркад (Р - Ркад), м²	20
6.	Предельный минимальный и максимальный размеры земельного участка (Рмин и Рмакс), м²	Рмин = 300 Рмакс = —
7.	Вид (виды) разрешенного использования	Земельные участки садоводческих товариществ
7.1.	Дополнительные сведения об использовании земельного участка	—
8.	Кадастровый или иной государственный учетный номер (инвентарный) здания, сооружения, объекта незавершенного строительства, расположенного на земельном участке	—
9.	Сведения о земельных участках (землях общего пользования, территории общего пользования), посредством которых обеспечивается доступ	23:42:0000000:624

1	2	3
10.	Иные сведения	Установление границ производилось на основании сведений, содержащихся на чертеже садово-огороднического товарищества «с/т «Садовод» с учетом фактической ситуации на местности. В результате уточнения описания местоположения границ ЗУ 23:42:0708007:167 произошло уменьшение площади данного ЗУ в пределах минимального размера ЗУ, установленного ПЗЗ Ейского г/п Ейского р-на (в т.ч. менее 10 % от содержащейся в ЕГРН площади), что допускается в соответствии с п.2. ч.3 ст.42.8 Федерального закона от 24.07.2007 № 221-ФЗ. Доступ к ЗУ обеспечивается посредством ЗУ с КН 23:42:0000000:624, который является ЗУ общего назначения на территории ведения гражданами садоводства для собственных нужд.

4. Пояснения к сведениям об уточняемом земельном участке с кадастровым номером 23:42:0708007:167 :

1.	—

1. Сведения о характерных точках границ уточняемого земельного участка с кадастровым номером 23:42:0708007:160 :

Система координат МСК-23, зона 1 (23) Зона № 1

Обозначение характерных точек границ	Координаты, м				Метод определения координат	Формулы, примененные для расчета средней квадратической погрешности определения координат характерных точек границ (Mt), с подставленными в такие формулы значениями и итоговые (вычисленные) значения Mt, м	Описание закрепления точки
	содержатся в Едином государственном реестре недвижимости		определены в результате выполнения комплексных кадастровых работ				
	X	Y	X	Y			
1	2	3	4	5	6	7	8
1204	—	—	659 079,20	1 324 380,92	Метод спутниковых геодезических измерений (определений)	0,10	Закрепление отсутствует
1203	—	—	659 080,24	1 324 400,23			
1206	—	—	659 054,39	1 324 400,38			—
1205	—	—	659 054,18	1 324 380,72			
141	—	—	659 055,44	1 324 380,61			
1204	—	—	659 079,20	1 324 380,92			Закрепление отсутствует

2. Сведения о частях границ уточняемого земельного участка с кадастровым номером 23:42:0708007:160 :

Обозначение части границ		Горизонтальное проложение (S), м	Описание прохождения части границ	Сведения о согласовании местоположения границ (согласовано/спорное)
от т.	до т.			
1	2	3	4	5
1204	1203	19,34	—	согласовано
1203	1206	25,85		
1206	1205	19,66		
1205	141	1,26		
141	1204	23,76		

3. Сведения о характеристиках уточняемого земельного участка с кадастровым номером 23:42:0708007:160 :

№ п/п	Наименование характеристики земельного участка	Значение характеристики
1	2	3
1.	Адрес земельного участка	—
1.1.	Сведения о местоположении земельного участка (при отсутствии адреса) в структурированном в соответствии с федеральной информационной адресной системой виде	Российская Федерация, Краснодарский край, Ейский р-н, Ейск г, Садовод снт, уч 117
1.2.	Дополнительные сведения о местоположении земельного участка	—
2.	Площадь земельного участка ± величина погрешности определения (вычисления) площади (Р ± ΔР), м²	497 ± 8,00
3.	Формула, примененная для вычисления предельной погрешности определения площади земельного участка, с подставленными значениями и итоговые (вычисленные) значения	3,5*0,1*√(497) = 8
4.	Площадь земельного участка согласно сведениям Единого государственного реестра недвижимости (Ркад), м²	500,00
5.	Оценка расхождения Р и Ркад (Р - Ркад), м²	3
6.	Предельный минимальный и максимальный размеры земельного участка (Рмин и Рмакс), м²	Рмин = 300 Рмакс = —
7.	Вид (виды) разрешенного использования	Земельные участки садоводческих товариществ
7.1.	Дополнительные сведения об использовании земельного участка	—
8.	Кадастровый или иной государственный учетный номер (инвентарный) здания, сооружения, объекта незавершенного строительства, расположенного на земельном участке	—

1	2	3
9.	Сведения о земельных участках (землях общего пользования, территории общего пользования), посредством которых обеспечивается доступ	23:42:0708007:159
10.	Иные сведения	Установление границ производилось на основании сведений, содержащихся на чертеже садово-огороднического товарищества «с/т «Садовод» с учетом фактической ситуации на местности. В результате уточнения описания местоположения границ ЗУ 23:42:0708007:160 произошло уменьшение площади данного ЗУ в пределах минимального размера ЗУ, установленного ПЗЗ Ейского г/п Ейского р-на (в т.ч. менее 10 % от содержащейся в ЕГРН площади), что допускается в соответствии с п.2. ч.3 ст.42.8 Федерального закона от 24.07.2007 № 221-ФЗ. Доступ к ЗУ обеспечивается посредством ЗУ с КН 23:42:0708007:159.

4. Пояснения к сведениям об уточняемом земельном участке с кадастровым номером 23:42:0708007:160 :

1.	—

1. Сведения о характерных точках границ уточняемого земельного участка с кадастровым номером 23:42:0708007:157 :

Система координат МСК-23, зона 1 (23) Зона № 1

Обозначение характерных точек границ	Координаты, м				Метод определения координат	Формулы, примененные для расчета средней квадратической погрешности определения координат характерных точек границ (Mt), с подставленными в такие формулы значениями и итоговые (вычисленные) значения Mt, м	Описание закрепления точки
	содержатся в Едином государственном реестре недвижимости		определены в результате выполнения комплексных кадастровых работ				
	X	Y	X	Y			
1	2	3	4	5	6	7	8
1362	—	—	659 029,01	1 324 360,60	Метод спутниковых геодезических измерений (определений)	0,10	—
н351У	—	—	659 054,73	1 324 360,58		√(0,1^2 + 0,1^2) = 0,10	
143	—	—	659 054,70	1 324 363,49		0,10	
1205	—	—	659 054,18	1 324 380,72			
1208	—	—	659 029,30	1 324 380,88			

1	2	3	4	5	6	7	8
1363	—	—	659 029,15	1 324 380,60	Метод спутниковых геодезических измерений (определений)	0,10	—
1362	—	—	659 029,01	1 324 360,60			

2. Сведения о частях границ уточняемого земельного участка с кадастровым номером 23:42:0708007:157 :

Обозначение части границ		Горизонтальное проложение (S), м	Описание прохождения части границ	Сведения о согласовании местоположения границ (согласовано/спорное)
от т.	до т.			
1	2	3	4	5
1362	н351У	25,72	—	согласовано
н351У	143	2,91		
143	1205	17,24		
1205	1208	24,88		
1208	1363	0,32		
1363	1362	20,00		

3. Сведения о характеристиках уточняемого земельного участка с кадастровым номером 23:42:0708007:157 :

№ п/п	Наименование характеристики земельного участка	Значение характеристики
1	2	3
1.	Адрес земельного участка	—
1.1.	Сведения о местоположении земельного участка (при отсутствии адреса) в структурированном в соответствии с федеральной информационной адресной системой виде	Российская Федерация, Краснодарский край, Ейский р-н, Ейск г, Садовод снт, уч 114
1.2.	Дополнительные сведения о местоположении земельного участка	—
2.	Площадь земельного участка ± величина погрешности определения (вычисления) площади (Р ± ΔР), м²	513 ± 8,00
3.	Формула, примененная для вычисления предельной погрешности определения площади земельного участка, с подставленными значениями и итоговые (вычисленные) значения	$3,5*0,1*\sqrt{(513)} = 8$
4.	Площадь земельного участка согласно сведениям Единого государственного реестра недвижимости (Ркад), м²	500,00
5.	Оценка расхождения Р и Ркад (Р - Ркад), м²	13
6.	Предельный минимальный и максимальный размеры земельного участка (Рмин и Рмакс), м²	Рмин = 300 Рмакс = —

1	2	3
7.	Вид (виды) разрешенного использования	Земельные участки садоводческих товариществ
7.1.	Дополнительные сведения об использовании земельного участка	—
8.	Кадастровый или иной государственный учетный номер (инвентарный) здания, сооружения, объекта незавершенного строительства, расположенного на земельном участке	23:42:0708007:699
9.	Сведения о земельных участках (землях общего пользования, территории общего пользования), посредством которых обеспечивается доступ	23:42:0000000:624
10.	Иные сведения	Установление границ производилось на основании сведений, содержащихся на чертеже садово-огороднического товарищества «с/т «Садовод» с учетом фактической ситуации на местности. В результате уточнения описания местоположения границ ЗУ 23:42:0708007:157 произошло увеличение площади данного ЗУ в пределах минимального размера ЗУ, установленного ПЗЗ Ейского г/п Ейского р-на (в т.ч. не более 10 % от содержащейся в ЕГРН площади), что допускается в соответствии с п.2. ч.3 ст.42.8 Федерального закона от 24.07.2007 № 221-ФЗ. Доступ к ЗУ обеспечивается посредством ЗУ с КН 23:42:0000000:624, который является ЗУ общего назначения на территории ведения гражданами садоводства для собственных нужд.

4. Пояснения к сведениям об уточняемом земельном участке с кадастровым номером 23:42:0708007:157 :

1.	—

1. Сведения о характерных точках границ уточняемого земельного участка с кадастровым номером 23:42:0708007:156 :

Система координат МСК-23, зона 1 (23) Зона № 1

Обозначение характерных точек границ	Координаты, м				Метод определения координат	Формулы, примененные для расчета средней квадратической погрешности определения координат характерных точек границ (Mt), с подставленными в такие формулы значениями и итоговые (вычисленные) значения Mt, м	Описание закрепления точки
	содержатся в Едином государственном реестре недвижимости		определены в результате выполнения комплексных кадастровых работ				
	X	Y	X	Y			
1	2	3	4	5	6	7	8
1364	—	—	659 004,16	1 324 380,79	Метод спутниковых геодезических измерений (определений)	0,10	—
1363	—	—	659 029,15	1 324 380,60			

1	2	3	4	5	6	7	8
1208	—	—	659 029,30	1 324 380,88	Метод спутниковых геодезических измерений (определений)	0,10	—
1207	—	—	659 029,50	1 324 400,67			
н300У	—	—	659 004,02	1 324 400,71		√(0,1^2 + 0,1^2) = 0,10	
1364	—	—	659 004,16	1 324 380,79		0,10	

2. Сведения о частях границ уточняемого земельного участка с кадастровым номером 23:42:0708007:156 :

Обозначение части границ		Горизонтальное проложение (S), м	Описание прохождения части границ	Сведения о согласовании местоположения границ (согласовано/спорное)
от т.	до т.			
1	2	3	4	5
1364	1363	24,99	—	согласовано
1363	1208	0,32		
1208	1207	19,79		
1207	н300У	25,48		
н300У	1364	19,92		

3. Сведения о характеристиках уточняемого земельного участка с кадастровым номером 23:42:0708007:156 :

№ п/п	Наименование характеристики земельного участка	Значение характеристики
1	2	3
1.	Адрес земельного участка	—
1.1.	Сведения о местоположении земельного участка (при отсутствии адреса) в структурированном в соответствии с федеральной информационной адресной системой виде	Российская Федерация, Краснодарский край, Ейский р-н, Ейск г, Садовод снт, уч 113
1.2.	Дополнительные сведения о местоположении земельного участка	—
2.	Площадь земельного участка ± величина погрешности определения (вычисления) площади (Р ± ΔР), м²	506 ± 8,00
3.	Формула, примененная для вычисления предельной погрешности определения площади земельного участка, с подставленными значениями и итоговые (вычисленные) значения	3,5*0,1*√(506) = 8
4.	Площадь земельного участка согласно сведениям Единого государственного реестра недвижимости (Ркад), м²	500,00

1	2	3
5.	Оценка расхождения Р и Ркад (Р - Ркад), м²	6
6.	Предельный минимальный и максимальный размеры земельного участка (Рмин и Рмакс), м²	Рмин = 300 Рмакс = —
7.	Вид (виды) разрешенного использования	Земельные участки садоводческих товариществ
7.1.	Дополнительные сведения об использовании земельного участка	—
8.	Кадастровый или иной государственный учетный номер (инвентарный) здания, сооружения, объекта незавершенного строительства, расположенного на земельном участке	—
9.	Сведения о земельных участках (землях общего пользования, территории общего пользования), посредством которых обеспечивается доступ	23:42:0708007:44
10.	Иные сведения	Установление границ производилось на основании сведений, содержащихся на чертеже садово-огороднического товарищества «с/т «Садовод» с учетом фактической ситуации на местности. В результате уточнения описания местоположения границ ЗУ 23:42:0708007:156 произошло увеличение площади данного ЗУ в пределах минимального размера ЗУ, установленного ПЗЗ Ейского г/п Ейского р-на (в т.ч. не более 10 % от содержащейся в ЕГРН площади), что допускается в соответствии с п.2. ч.3 ст.42.8 Федерального закона от 24.07.2007 № 221-ФЗ. Доступ к ЗУ обеспечивается посредством ЗУ с КН 23:42:0708007:44.

4. Пояснения к сведениям об уточняемом земельном участке с кадастровым номером 23:42:0708007:156 :

1.	—

1. Сведения о характерных точках границ уточняемого земельного участка с кадастровым номером 23:42:0708007:155 :

Система координат МСК-23, зона 1 (23) Зона № 1

Обозначение характерных точек границ	Координаты, м				Метод определения координат	Формулы, примененные для расчета средней квадратической погрешности определения координат характерных точек границ (Mt), с подставленными в такие формулы значениями и итоговые (вычисленные) значения Mt, м	Описание закрепления точки
	содержатся в Едином государственном реестре недвижимости		определены в результате выполнения комплексных кадастровых работ				
	X	Y	X	Y			
1	2	3	4	5	6	7	8
1364	—	—	659 004,16	1 324 380,79	Метод спутниковых геодезических измерений (определений)	0,10	—

1	2	3	4	5	6	7	8
н300У	—	—	659 004,02	1 324 400,71	Метод спутниковых геодезических измерений (определений)	√(0,1^2 + 0,1^2) = 0,10	—
н292У	—	—	658 978,99	1 324 401,02			
н327У	—	—	658 979,15	1 324 381,00			
1364	—	—	659 004,16	1 324 380,79		0,10	

2. Сведения о частях границ уточняемого земельного участка с кадастровым номером 23:42:0708007:155 :

Обозначение части границ		Горизонтальное проложение (S), м	Описание прохождения части границ	Сведения о согласовании местоположения границ (согласовано/спорное)
от т.	до т.			
1	2	3	4	5
1364	н300У	19,92	—	согласовано
н300У	н292У	25,03		
н292У	н327У	20,02		
н327У	1364	25,01		

3. Сведения о характеристиках уточняемого земельного участка с кадастровым номером 23:42:0708007:155 :

№ п/п	Наименование характеристики земельного участка	Значение характеристики
1	2	3
1.	Адрес земельного участка	—
1.1.	Сведения о местоположении земельного участка (при отсутствии адреса) в структурированном в соответствии с федеральной информационной адресной системой виде	Российская Федерация, Краснодарский край, Ейский р-н, Ейск г, Садовод снт, д 111
1.2.	Дополнительные сведения о местоположении земельного участка	—
2.	Площадь земельного участка ± величина погрешности определения (вычисления) площади (Р ± ΔР), м²	500 ± 8,00
3.	Формула, примененная для вычисления предельной погрешности определения площади земельного участка, с подставленными значениями и итоговые (вычисленные) значения	3,5*0,1*√(500) = 8
4.	Площадь земельного участка согласно сведениям Единого государственного реестра недвижимости (Ркад), м²	500,00
5.	Оценка расхождения Р и Ркад (Р - Ркад), м²	0

1	2	3
6.	Предельный минимальный и максимальный размеры земельного участка (Рмин и Рмакс), м²	Рмин = 300 Рмакс = —
7.	Вид (виды) разрешенного использования	Земельные участки садоводческих товариществ
7.1.	Дополнительные сведения об использовании земельного участка	—
8.	Кадастровый или иной государственный учетный номер (инвентарный) здания, сооружения, объекта незавершенного строительства, расположенного на земельном участке	23:42:0708007:820
9.	Сведения о земельных участках (землях общего пользования, территории общего пользования), посредством которых обеспечивается доступ	23:42:0708007:154
10.	Иные сведения	Установление границ производилось на основании сведений, содержащихся на чертеже садово-огороднического товарищества «с/т «Садовод» с учетом фактической ситуации на местности. В результате уточнения описания местоположения границ ЗУ 23:42:0708007:155, площадь данного ЗУ не изменилась по сравнению со сведениями о площади, содержащимися в ЕГРН. Доступ к ЗУ обеспечивается посредством ЗУ с КН 23:42:0708007:154.

4. Пояснения к сведениям об уточняемом земельном участке с кадастровым номером 23:42:0708007:155 :

1.	—

1. Сведения о характерных точках границ уточняемого земельного участка с кадастровым номером 23:42:0708007:154 :

Система координат МСК-23, зона 1 (23) Зона № 1

Обозначение характерных точек границ	Координаты, м				Метод определения координат	Формулы, примененные для расчета средней квадратической погрешности определения координат характерных точек границ (Mt), с подставленными в такие формулы значениями и итоговые (вычисленные) значения Mt, м	Описание закрепления точки
	содержатся в Едином государственном реестре недвижимости		определены в результате выполнения комплексных кадастровых работ				
	X	Y	X	Y			
1	2	3	4	5	6	7	8
1210	—	—	658 979,01	1 324 360,97	Метод спутниковых геодезических измерений (определений)	0,10	—
1361	—	—	659 004,01	1 324 360,79			

1	2	3	4	5	6	7	8
1364	—	—	659 004,16	1 324 380,79	Метод спутниковых геодезических измерений (определений)	0,10	—
н327У	—	—	658 979,15	1 324 381,00		√(0,1^2 + 0,1^2) = 0,10	
1211	—	—	658 979,15	1 324 380,47		0,10	
1210	—	—	658 979,01	1 324 360,97			

2. Сведения о частях границ уточняемого земельного участка с кадастровым номером 23:42:0708007:154 :

Обозначение части границ		Горизонтальное проложение (S), м	Описание прохождения части границ	Сведения о согласовании местоположения границ (согласовано/спорное)
от т.	до т.			
1	2	3	4	5
1210	1361	25,00	—	согласовано
1361	1364	20,00		
1364	н327У	25,01		
н327У	1211	0,53		
1211	1210	19,50		

3. Сведения о характеристиках уточняемого земельного участка с кадастровым номером 23:42:0708007:154 :

№ п/п	Наименование характеристики земельного участка	Значение характеристики
1	2	3
1.	Адрес земельного участка	—
1.1.	Сведения о местоположении земельного участка (при отсутствии адреса) в структурированном в соответствии с федеральной информационной адресной системой виде	Российская Федерация, Краснодарский край, Ейский р-н, Ейск г, Садовод снт, уч 110
1.2.	Дополнительные сведения о местоположении земельного участка	—
2.	Площадь земельного участка ± величина погрешности определения (вычисления) площади (Р ± ΔР), м²	500 ± 8,00
3.	Формула, примененная для вычисления предельной погрешности определения площади земельного участка, с подставленными значениями и итоговые (вычисленные) значения	3,5*0,1*√(500) = 8
4.	Площадь земельного участка согласно сведениям Единого государственного реестра недвижимости (Ркад), м²	500,00

1	2	3
5.	Оценка расхождения Р и Ркад (Р - Ркад), м²	0
6.	Предельный минимальный и максимальный размеры земельного участка (Рмин и Рмакс), м²	Рмин = 300 Рмакс = —
7.	Вид (виды) разрешенного использования	Земельные участки садоводческих товариществ
7.1.	Дополнительные сведения об использовании земельного участка	—
8.	Кадастровый или иной государственный учетный номер (инвентарный) здания, сооружения, объекта незавершенного строительства, расположенного на земельном участке	23:42:0708007:650
9.	Сведения о земельных участках (землях общего пользования, территории общего пользования), посредством которых обеспечивается доступ	23:42:0000000:624
10.	Иные сведения	Установление границ производилось на основании сведений, содержащихся на чертеже садово-огороднического товарищества «с/т «Садовод» с учетом фактической ситуации на местности. В результате уточнения описания местоположения границ ЗУ 23:42:0708007:154, площадь данного ЗУ не изменилась по сравнению со сведениями о площади, содержащимися в ЕГРН. Доступ к ЗУ обеспечивается посредством ЗУ с КН 23:42:0000000:624, который является ЗУ общего назначения на территории ведения гражданами садоводства для собственных нужд.

4. Пояснения к сведениям об уточняемом земельном участке с кадастровым номером 23:42:0708007:154 :

1.	—

1. Сведения о характерных точках границ уточняемого земельного участка с кадастровым номером 23:42:0708007:153 :

Система координат МСК-23, зона 1 (23) Зона № 1

Обозначение характерных точек границ	Координаты, м				Метод определения координат	Формулы, примененные для расчета средней квадратической погрешности определения координат характерных точек границ (Mt), с подставленными в такие формулы значениями и итоговые (вычисленные) значения Mt, м	Описание закрепления точки
	содержатся в Едином государственном реестре недвижимости		определены в результате выполнения комплексных кадастровых работ				
	X	Y	X	Y			
1	2	3	4	5	6	7	8
1211	—	—	658 979,15	1 324 380,47	Метод спутниковых геодезических измерений (определений)	0,10	—

1	2	3	4	5	6	7	8
н327У	—	—	658 979,15	1 324 381,00	Метод спутниковых геодезических измерений (определений)	√(0,1^2 + 0,1^2) = 0,10	—
н292У	—	—	658 978,99	1 324 401,02			
364	—	—	658 954,28	1 324 401,00		0,10	
1213	—	—	658 954,29	1 324 400,35			Долговременный межевой знак
1212	—	—	658 954,15	1 324 380,65			
1211	—	—	658 979,15	1 324 380,47			—

2. Сведения о частях границ уточняемого земельного участка с кадастровым номером 23:42:0708007:153 :

Обозначение части границ		Горизонтальное проложение (S), м	Описание прохождения части границ	Сведения о согласовании местоположения границ (согласовано/спорное)
от т.	до т.			
1	2	3	4	5
1211	н327У	0,53	—	согласовано
н327У	н292У	20,02		
н292У	364	24,71		
364	1213	0,65		
1213	1212	19,70		
1212	1211	25,00		

3. Сведения о характеристиках уточняемого земельного участка с кадастровым номером 23:42:0708007:153 :

№ п/п	Наименование характеристики земельного участка	Значение характеристики
1	2	3
1.	Адрес земельного участка	—
1.1.	Сведения о местоположении земельного участка (при отсутствии адреса) в структурированном в соответствии с федеральной информационной адресной системой виде	Российская Федерация, Краснодарский край, Ейский р-н, Ейск г, Садовод снт, уч 109
1.2.	Дополнительные сведения о местоположении земельного участка	—
2.	Площадь земельного участка ± величина погрешности определения (вычисления) площади (P ± ΔP), м²	508 ± 8,00

1	2	3
3.	Формула, примененная для вычисления предельной погрешности определения площади земельного участка, с подставленными значениями и итоговые (вычисленные) значения	3,5*0,1*√(508) = 8
4.	Площадь земельного участка согласно сведениям Единого государственного реестра недвижимости (Ркад), м²	500,00
5.	Оценка расхождения Р и Ркад (Р - Ркад), м²	8
6.	Предельный минимальный и максимальный размеры земельного участка (Рмин и Рмакс), м²	Рмин = 300 Рмакс = —
7.	Вид (виды) разрешенного использования	Земельные участки садоводческих товариществ
7.1.	Дополнительные сведения об использовании земельного участка	—
8.	Кадастровый или иной государственный учетный номер (инвентарный) здания, сооружения, объекта незавершенного строительства, расположенного на земельном участке	—
9.	Сведения о земельных участках (землях общего пользования, территории общего пользования), посредством которых обеспечивается доступ	23:42:0708007:152
10.	Иные сведения	Установление границ производилось на основании сведений, содержащихся на чертеже садово-огороднического товарищества «с/т «Садовод» с учетом фактической ситуации на местности. В результате уточнения описания местоположения границ ЗУ 23:42:0708007:153 произошло увеличение площади данного ЗУ в пределах минимального размера ЗУ, установленного ПЗЗ Ейского г/п Ейского р-на (в т.ч. не более 10 % от содержащейся в ЕГРН площади), что допускается в соответствии с п.2. ч.3 ст.42.8 Федерального закона от 24.07.2007 № 221-ФЗ. Доступ к ЗУ обеспечивается посредством ЗУ с КН 23:42:0708007:152.
4. Пояснения к сведениям об уточняемом земельном участке с кадастровым номером 23:42:0708007:153 :		
1.	—	

1. Сведения о характерных точках границ уточняемого земельного участка с кадастровым номером 23:42:0708007:150 :

Система координат МСК-23, зона 1 (23) Зона № 1

Обозначение характерных точек границ	Координаты, м				Метод определения координат	Формулы, примененные для расчета средней квадратической погрешности определения координат характерных точек границ (Mt), с подставленными в такие формулы значениями и итоговые (вычисленные) значения Mt, м	Описание закрепления точки
	содержатся в Едином государственном реестре недвижимости		определены в результате выполнения комплексных кадастровых работ				
	X	Y	X	Y			
1	2	3	4	5	6	7	8
761	—	—	658 937,87	1 324 357,46	Метод спутниковых геодезических измерений (определений)	0,10	Долговременный межевой знак
759	—	—	658 937,90	1 324 338,21			
757	—	—	658 937,47	1 324 317,09			
1242	—	—	658 953,37	1 324 317,28			Закрепление отсутствует
н290У	—	—	658 953,35	1 324 336,97		√(0,1^2 + 0,1^2) = 0,10	—
н411У	—	—	658 953,34	1 324 357,15			
761	—	—	658 937,87	1 324 357,46		0,10	Долговременный межевой знак

2. Сведения о частях границ уточняемого земельного участка с кадастровым номером 23:42:0708007:150 :

Обозначение части границ		Горизонтальное проложение (S), м	Описание прохождения части границ	Сведения о согласовании местоположения границ (согласовано/спорное)
от т.	до т.			
1	2	3	4	5
761	759	19,25	—	согласовано
759	757	21,12		
757	1242	15,90		
1242	н290У	19,69		
н290У	н411У	20,18		
н411У	761	15,47		

3. Сведения о характеристиках уточняемого земельного участка с кадастровым номером 23:42:0708007:150 :		
№ п/п	Наименование характеристики земельного участка	Значение характеристики
1	2	3
1.	Адрес земельного участка	—
1.1.	Сведения о местоположении земельного участка (при отсутствии адреса) в структурированном в соответствии с федеральной информационной адресной системой виде	Российская Федерация, Краснодарский край, Ейский р-н, Ейск г, Садовод снт, уч 106
1.2.	Дополнительные сведения о местоположении земельного участка	—
2.	Площадь земельного участка ± величина погрешности определения (вычисления) площади (Р ± ΔР), м²	625 ± 9,00
3.	Формула, примененная для вычисления предельной погрешности определения площади земельного участка, с подставленными значениями и итоговые (вычисленные) значения	3,5*0,1*√(625) = 9
4.	Площадь земельного участка согласно сведениям Единого государственного реестра недвижимости (Ркад), м²	500,00
5.	Оценка расхождения Р и Ркад (Р - Ркад), м²	125
6.	Предельный минимальный и максимальный размеры земельного участка (Рмин и Рмакс), м²	Рмин = 300 Рмакс = —
7.	Вид (виды) разрешенного использования	Земельные участки садоводческих товариществ
7.1.	Дополнительные сведения об использовании земельного участка	—
8.	Кадастровый или иной государственный учетный номер (инвентарный) здания, сооружения, объекта незавершенного строительства, расположенного на земельном участке	—
9.	Сведения о земельных участках (землях общего пользования, территории общего пользования), посредством которых обеспечивается доступ	23:42:0000000:624
10.	Иные сведения	Установление границ производилось на основании сведений, содержащихся на чертеже садово-огороднического товарищества «с/т «Садовод» с учетом фактической ситуации на местности. В результате уточнения описания местоположения границ ЗУ 23:42:0708007:150 произошло увеличение площади данного ЗУ в пределах минимального размера ЗУ, установленного ПЗЗ Ейского г/п Ейского р-на (в т.ч. на более 10 % от содержащейся в ЕГРН площади). Доступ к ЗУ обеспечивается посредством ЗУ с КН 23:42:0000000:624, который является ЗУ общего назначения на территории ведения гражданами садоводства для собственных нужд.

4. Пояснения к сведениям об уточняемом земельном участке с кадастровым номером 23:42:0708007:150 :

1.	—

1. Сведения о характерных точках границ уточняемого земельного участка с кадастровым номером 23:42:0708007:149 :

Система координат МСК-23, зона 1 (23) Зона № 1

Обозначение характерных точек границ	Координаты, м				Метод определения координат	Формулы, примененные для расчета средней квадратической погрешности определения координат характерных точек границ (Mt), с подставленными в такие формулы значениями и итоговые (вычисленные) значения Mt, м	Описание закрепления точки
	содержатся в Едином государственном реестре недвижимости		определены в результате выполнения комплексных кадастровых работ				
	X	Y	X	Y			
1	2	3	4	5	6	7	8
н290У	—	—	658 953,35	1 324 336,97	Метод спутниковых геодезических измерений (определений)	√(0,1^2 + 0,1^2) = 0,10	—
н281У	—	—	658 978,59	1 324 337,65			
1215	—	—	658 979,93	1 324 337,66		0,10	
1216	—	—	658 979,99	1 324 357,66			
н411У	—	—	658 953,34	1 324 357,15		√(0,1^2 + 0,1^2) = 0,10	
н290У	—	—	658 953,35	1 324 336,97			

2. Сведения о частях границ уточняемого земельного участка с кадастровым номером 23:42:0708007:149 :

Обозначение части границ		Горизонтальное проложение (S), м	Описание прохождения части границ	Сведения о согласовании местоположения границ (согласовано/спорное)
от т.	до т.			
1	2	3	4	5
н290У	н281У	25,25	—	согласовано
н281У	1215	1,34		
1215	1216	20,00		
1216	н411У	26,65		
н411У	н290У	20,18		

3. Сведения о характеристиках уточняемого земельного участка с кадастровым номером 23:42:0708007:149 :		
№ п/п	Наименование характеристики земельного участка	Значение характеристики
1	2	3
1.	Адрес земельного участка	—
1.1.	Сведения о местоположении земельного участка (при отсутствии адреса) в структурированном в соответствии с федеральной информационной адресной системой виде	Российская Федерация, Краснодарский край, Ейский р-н, Ейск г, Садовод снт, д 105
1.2.	Дополнительные сведения о местоположении земельного участка	—
2.	Площадь земельного участка ± величина погрешности определения (вычисления) площади (Р ± ΔР), м²	534 ± 8,00
3.	Формула, примененная для вычисления предельной погрешности определения площади земельного участка, с подставленными значениями и итоговые (вычисленные) значения	3,5*0,1*√(534) = 8
4.	Площадь земельного участка согласно сведениям Единого государственного реестра недвижимости (Ркад), м²	500,00
5.	Оценка расхождения Р и Ркад (Р - Ркад), м²	34
6.	Предельный минимальный и максимальный размеры земельного участка (Рмин и Рмакс), м²	Рмин = 300 Рмакс = —
7.	Вид (виды) разрешенного использования	Земельные участки садоводческих товариществ
7.1.	Дополнительные сведения об использовании земельного участка	—
8.	Кадастровый или иной государственный учетный номер (инвентарный) здания, сооружения, объекта незавершенного строительства, расположенного на земельном участке	—
9.	Сведения о земельных участках (землях общего пользования, территории общего пользования), посредством которых обеспечивается доступ	23:42:0000000:624
10.	Иные сведения	Установление границ производилось на основании сведений, содержащихся на чертеже садово-огороднического товарищества «с/т «Садовод» с учетом фактической ситуации на местности. В результате уточнения описания местоположения границ ЗУ 23:42:0708007:149 произошло увеличение площади данного ЗУ в пределах минимального размера ЗУ, установленного ПЗЗ Ейского г/п Ейского р-на (в т.ч. не более 10 % от содержащейся в ЕГРН площади), что допускается в соответствии с п.2. ч.3 ст.42.8 Федерального закона от 24.07.2007 № 221-ФЗ. Доступ к ЗУ обеспечивается посредством ЗУ с КН 23:42:0000000:624, который является ЗУ общего назначения на территории ведения гражданами садоводства для собственных нужд.

4. Пояснения к сведениям об уточняемом земельном участке с кадастровым номером 23:42:0708007:149 :

1.	—

1. Сведения о характерных точках границ уточняемого земельного участка с кадастровым номером 23:42:0708007:148 :

Система координат МСК-23, зона 1 (23) Зона № 1

Обозначение характерных точек границ	Координаты, м				Метод определения координат	Формулы, примененные для расчета средней квадратической погрешности определения координат характерных точек границ (Mt), с подставленными в такие формулы значениями и итоговые (вычисленные) значения Mt, м	Описание закрепления точки
	содержатся в Едином государственном реестре недвижимости		определены в результате выполнения комплексных кадастровых работ				
	X	Y	X	Y			
1	2	3	4	5	6	7	8
1242	—	—	658 953,37	1 324 317,28	Метод спутниковых геодезических измерений (определений)	0,10	Закрепление отсутствует
1241	—	—	658 978,80	1 324 316,84			
н281У	—	—	658 978,59	1 324 337,65		√(0,1^2 + 0,1^2) = 0,10	—
н290У	—	—	658 953,35	1 324 336,97			
1242	—	—	658 953,37	1 324 317,28		0,10	Закрепление отсутствует

2. Сведения о частях границ уточняемого земельного участка с кадастровым номером 23:42:0708007:148 :

Обозначение части границ		Горизонтальное проложение (S), м	Описание прохождения части границ	Сведения о согласовании местоположения границ (согласовано/спорное)
от т.	до т.			
1	2	3	4	5
1242	1241	25,43	—	согласовано
1241	н281У	20,81		
н281У	н290У	25,25		
н290У	1242	19,69		

3. Сведения о характеристиках уточняемого земельного участка с кадастровым номером 23:42:0708007:148 :

№ п/п	Наименование характеристики земельного участка	Значение характеристики
1	2	3

1	2	3
1.	Адрес земельного участка	—
1.1.	Сведения о местоположении земельного участка (при отсутствии адреса) в структурированном в соответствии с федеральной информационной адресной системой виде	Российская Федерация, Краснодарский край, Ейский р-н, Ейск г, Садовод снт, д 104
1.2.	Дополнительные сведения о местоположении земельного участка	—
2.	Площадь земельного участка ± величина погрешности определения (вычисления) площади (Р ± ΔР), м²	513 ± 8,00
3.	Формула, примененная для вычисления предельной погрешности определения площади земельного участка, с подставленными значениями и итоговые (вычисленные) значения	3,5*0,1*√(513) = 8
4.	Площадь земельного участка согласно сведениям Единого государственного реестра недвижимости (Ркад), м²	500,00
5.	Оценка расхождения Р и Ркад (Р - Ркад), м²	13
6.	Предельный минимальный и максимальный размеры земельного участка (Рмин и Рмакс), м²	Рмин = 300 Рмакс = —
7.	Вид (виды) разрешенного использования	Земельные участки садоводческих товариществ
7.1.	Дополнительные сведения об использовании земельного участка	—
8.	Кадастровый или иной государственный учетный номер (инвентарный) здания, сооружения, объекта незавершенного строительства, расположенного на земельном участке	—
9.	Сведения о земельных участках (землях общего пользования, территории общего пользования), посредством которых обеспечивается доступ	23:42:0708007:149
10.	Иные сведения	Установление границ производилось на основании сведений, содержащихся на чертеже садово-огороднического товарищества «с/т «Садовод» с учетом фактической ситуации на местности. В результате уточнения описания местоположения границ ЗУ 23:42:0708007:148 произошло увеличение площади данного ЗУ в пределах минимального размера ЗУ, установленного ПЗЗ Ейского г/п Ейского р-на (в т.ч. не более 10 % от содержащейся в ЕГРН площади), что допускается в соответствии с п.2. ч.3 ст.42.8 Федерального закона от 24.07.2007 № 221-ФЗ. Доступ к ЗУ обеспечивается посредством ЗУ с КН 23:42:0708007:149.
4. Пояснения к сведениям об уточняемом земельном участке с кадастровым номером 23:42:0708007:148 :		
1.	—	

1. Сведения о характерных точках границ уточняемого земельного участка с кадастровым номером 23:42:0708007:146 :

Система координат МСК-23, зона 1 (23) Зона № 1

Обозначение характерных точек границ	Координаты, м				Метод определения координат	Формулы, примененные для расчета средней квадратической погрешности определения координат характерных точек границ (Mt), с подставленными в такие формулы значениями и итоговые (вычисленные) значения Mt, м	Описание закрепления точки
	содержатся в Едином государственном реестре недвижимости		определены в результате выполнения комплексных кадастровых работ				
	X	Y	X	Y			
1	2	3	4	5	6	7	8
450	—	—	659 003,72	1 324 318,05	Метод спутниковых геодезических измерений (определений)	0,10	—
449	—	—	659 003,65	1 324 337,59			
1215	—	—	658 979,93	1 324 337,66			
н281У	—	—	658 978,59	1 324 337,65		√(0,1^2 + 0,1^2) = 0,10	
1241	—	—	658 978,80	1 324 316,84		0,10	Закрепление отсутствует
450	—	—	659 003,72	1 324 318,05			—

2. Сведения о частях границ уточняемого земельного участка с кадастровым номером 23:42:0708007:146 :

Обозначение части границ		Горизонтальное проложение (S), м	Описание прохождения части границ	Сведения о согласовании местоположения границ (согласовано/спорное)
от т.	до т.			
1	2	3	4	5
450	449	19,54	—	согласовано
449	1215	23,72		
1215	н281У	1,34		
н281У	1241	20,81		
1241	450	24,95		

3. Сведения о характеристиках уточняемого земельного участка с кадастровым номером 23:42:0708007:146 :

№ п/п	Наименование характеристики земельного участка	Значение характеристики
1	2	3

1	2	3
1.	Адрес земельного участка	—
1.1.	Сведения о местоположении земельного участка (при отсутствии адреса) в структурированном в соответствии с федеральной информационной адресной системой виде	Российская Федерация, Краснодарский край, Ейский р-н, Ейск г, Садовод снт, д 102
1.2.	Дополнительные сведения о местоположении земельного участка	—
2.	Площадь земельного участка ± величина погрешности определения (вычисления) площади (Р ± ΔР), м²	504 ± 8,00
3.	Формула, примененная для вычисления предельной погрешности определения площади земельного участка, с подставленными значениями и итоговые (вычисленные) значения	3,5*0,1*√(504) = 8
4.	Площадь земельного участка согласно сведениям Единого государственного реестра недвижимости (Ркад), м²	500,00
5.	Оценка расхождения Р и Ркад (Р - Ркад), м²	4
6.	Предельный минимальный и максимальный размеры земельного участка (Рмин и Рмакс), м²	Рмин = 300 Рмакс = —
7.	Вид (виды) разрешенного использования	Земельные участки садоводческих товариществ
7.1.	Дополнительные сведения об использовании земельного участка	—
8.	Кадастровый или иной государственный учетный номер (инвентарный) здания, сооружения, объекта незавершенного строительства, расположенного на земельном участке	—
9.	Сведения о земельных участках (землях общего пользования, территории общего пользования), посредством которых обеспечивается доступ	23:42:0708007:147
10.	Иные сведения	Установление границ производилось на основании сведений, содержащихся на чертеже садово-огороднического товарищества «с/т «Садовод» с учетом фактической ситуации на местности. В результате уточнения описания местоположения границ ЗУ 23:42:0708007:146 произошло увеличение площади данного ЗУ в пределах минимального размера ЗУ, установленного ПЗЗ Ейского г/п Ейского р-на (в т.ч. не более 10 % от содержащейся в ЕГРН площади), что допускается в соответствии с п.2. ч.3 ст.42.8 Федерального закона от 24.07.2007 № 221-ФЗ. Доступ к ЗУ обеспечивается посредством ЗУ с КН 23:42:0708007:147.
4. Пояснения к сведениям об уточняемом земельном участке с кадастровым номером 23:42:0708007:146 :		
1.	—	

1. Сведения о характерных точках границ уточняемого земельного участка с кадастровым номером 23:42:0708007:143 :

Система координат МСК-23, зона 1 (23) Зона № 1

Обозначение характерных точек границ	Координаты, м				Метод определения координат	Формулы, примененные для расчета средней квадратической погрешности определения координат характерных точек границ (Mt), с подставленными в такие формулы значениями и итоговые (вычисленные) значения Mt, м	Описание закрепления точки
	содержатся в Едином государственном реестре недвижимости		определены в результате выполнения комплексных кадастровых работ				
	X	Y	X	Y			
1	2	3	4	5	6	7	8
н280У	—	—	659 054,84	1 324 357,00	Метод спутниковых геодезических измерений (определений)	√(0,1^2 + 0,1^2) = 0,10	—
445	—	—	659 028,80	1 324 356,67		0,10	
444	—	—	659 028,94	1 324 337,54			
148	—	—	659 054,18	1 324 337,34			
н280У	—	—	659 054,84	1 324 357,00		√(0,1^2 + 0,1^2) = 0,10	

2. Сведения о частях границ уточняемого земельного участка с кадастровым номером 23:42:0708007:143 :

Обозначение части границ		Горизонтальное проложение (S), м	Описание прохождения части границ	Сведения о согласовании местоположения границ (согласовано/спорное)
от т.	до т.			
1	2	3	4	5
н280У	445	26,04	—	согласовано
445	444	19,13		
444	148	25,24		
148	н280У	19,67		

3. Сведения о характеристиках уточняемого земельного участка с кадастровым номером 23:42:0708007:143 :

№ п/п	Наименование характеристики земельного участка	Значение характеристики
1	2	3

1	2	3
1.	Адрес земельного участка	—
1.1.	Сведения о местоположении земельного участка (при отсутствии адреса) в структурированном в соответствии с федеральной информационной адресной системой виде	Российская Федерация, Краснодарский край, Ейский р-н, Ейск г
1.2.	Дополнительные сведения о местоположении земельного участка	—
2.	Площадь земельного участка ± величина погрешности определения (вычисления) площади (Р ± ΔР), м²	497 ± 8,00
3.	Формула, примененная для вычисления предельной погрешности определения площади земельного участка, с подставленными значениями и итоговые (вычисленные) значения	3,5*0,1*√(497) = 8
4.	Площадь земельного участка согласно сведениям Единого государственного реестра недвижимости (Ркад), м²	500,00
5.	Оценка расхождения Р и Ркад (Р - Ркад), м²	3
6.	Предельный минимальный и максимальный размеры земельного участка (Рмин и Рмакс), м²	Рмин = 300 Рмакс = —
7.	Вид (виды) разрешенного использования	для садоводства
7.1.	Дополнительные сведения об использовании земельного участка	—
8.	Кадастровый или иной государственный учетный номер (инвентарный) здания, сооружения, объекта незавершенного строительства, расположенного на земельном участке	23:42:0708007:1194
9.	Сведения о земельных участках (землях общего пользования, территории общего пользования), посредством которых обеспечивается доступ	23:42:0000000:624
10.	Иные сведения	Установление границ производилось на основании сведений, содержащихся на чертеже садово-огороднического товарищества «с/т «Садовод» с учетом фактической ситуации на местности. В результате уточнения описания местоположения границ ЗУ 23:42:0708007:143 произошло уменьшение площади данного ЗУ в пределах минимального размера ЗУ, установленного ПЗЗ Ейского г/п Ейского р-на (в т.ч. менее 10 % от содержащейся в ЕГРН площади), что допускается в соответствии с п.2. ч.3 ст.42.8 Федерального закона от 24.07.2007 № 221-ФЗ. Доступ к ЗУ обеспечивается посредством ЗУ с КН 23:42:0000000:624, который является ЗУ общего назначения на территории ведения гражданами садоводства для собственных нужд.
4. Пояснения к сведениям об уточняемом земельном участке с кадастровым номером 23:42:0708007:143 :		
1.	—	

1. Сведения о характерных точках границ уточняемого земельного участка с кадастровым номером 23:42:0708007:142 :

Система координат МСК-23, зона 1 (23) Зона № 1

Обозначение характерных точек границ	Координаты, м				Метод определения координат	Формулы, примененные для расчета средней квадратической погрешности определения координат характерных точек границ (Mt), с подставленными в такие формулы значениями и итоговые (вычисленные) значения Mt, м	Описание закрепления точки
	содержатся в Едином государственном реестре недвижимости		определены в результате выполнения комплексных кадастровых работ				
	X	Y	X	Y			
1	2	3	4	5	6	7	8
1229	—	—	659 054,19	1 324 317,55	Метод спутниковых геодезических измерений (определений)	0,10	Угол забора (изгороди, ограды)
148	—	—	659 054,18	1 324 337,34			—
444	—	—	659 028,94	1 324 337,54			
443	—	—	659 029,10	1 324 317,72			
1229	—	—	659 054,19	1 324 317,55			Угол забора (изгороди, ограды)

2. Сведения о частях границ уточняемого земельного участка с кадастровым номером 23:42:0708007:142 :

Обозначение части границ		Горизонтальное проложение (S), м	Описание прохождения части границ	Сведения о согласовании местоположения границ (согласовано/спорное)
от т.	до т.			
1	2	3	4	5
1229	148	19,79	—	согласовано
148	444	25,24		
444	443	19,82		
443	1229	25,09		

3. Сведения о характеристиках уточняемого земельного участка с кадастровым номером 23:42:0708007:142 :

№ п/п	Наименование характеристики земельного участка	Значение характеристики
1	2	3

1	2	3
1.	Адрес земельного участка	—
1.1.	Сведения о местоположении земельного участка (при отсутствии адреса) в структурированном в соответствии с федеральной информационной адресной системой виде	Российская Федерация, Краснодарский край, Ейский р-н, Ейск г, Садовод снт, д участок № 98
1.2.	Дополнительные сведения о местоположении земельного участка	—
2.	Площадь земельного участка ± величина погрешности определения (вычисления) площади (Р ± ΔР), м²	498 ± 8,00
3.	Формула, примененная для вычисления предельной погрешности определения площади земельного участка, с подставленными значениями и итоговые (вычисленные) значения	3,5*0,1*√(498) = 8
4.	Площадь земельного участка согласно сведениям Единого государственного реестра недвижимости (Ркад), м²	500,00
5.	Оценка расхождения Р и Ркад (Р - Ркад), м²	2
6.	Предельный минимальный и максимальный размеры земельного участка (Рмин и Рмакс), м²	Рмин = 300 Рмакс = —
7.	Вид (виды) разрешенного использования	Для садоводства
7.1.	Дополнительные сведения об использовании земельного участка	—
8.	Кадастровый или иной государственный учетный номер (инвентарный) здания, сооружения, объекта незавершенного строительства, расположенного на земельном участке	—
9.	Сведения о земельных участках (землях общего пользования, территории общего пользования), посредством которых обеспечивается доступ	23:42:0708007:143
10.	Иные сведения	Установление границ производилось на основании сведений, содержащихся на чертеже садово-огороднического товарищества «с/т «Садовод» с учетом фактической ситуации на местности. В результате уточнения описания местоположения границ ЗУ 23:42:0708007:142 произошло уменьшение площади данного ЗУ в пределах минимального размера ЗУ, установленного ПЗЗ Ейского г/п Ейского р-на (в т.ч. менее 10 % от содержащейся в ЕГРН площади), что допускается в соответствии с п.2. ч.3 ст.42.8 Федерального закона от 24.07.2007 № 221-ФЗ. Доступ к ЗУ обеспечивается посредством ЗУ с КН 23:42:0708007:143.
4. Пояснения к сведениям об уточняемом земельном участке с кадастровым номером 23:42:0708007:142 :		
1.	—	

1. Сведения о характерных точках границ уточняемого земельного участка с кадастровым номером 23:42:0708007:141 :

Система координат МСК-23, зона 1 (23) Зона № 1

Обозначение характерных точек границ	Координаты, м				Метод определения координат	Формулы, примененные для расчета средней квадратической погрешности определения координат характерных точек границ (Mt), с подставленными в такие формулы значениями и итоговые (вычисленные) значения Mt, м	Описание закрепления точки
	содержатся в Едином государственном реестре недвижимости		определены в результате выполнения комплексных кадастровых работ				
	X	Y	X	Y			
1	2	3	4	5	6	7	8
148	—	—	659 054,18	1 324 337,34	Метод спутниковых геодезических измерений (определений)	0,10	—
н387У	—	—	659 078,68	1 324 337,87		√(0,1^2 + 0,1^2) = 0,10	
н315У	—	—	659 079,53	1 324 356,64			
н280У	—	—	659 054,84	1 324 357,00			
148	—	—	659 054,18	1 324 337,34		0,10	

2. Сведения о частях границ уточняемого земельного участка с кадастровым номером 23:42:0708007:141 :

Обозначение части границ		Горизонтальное проложение (S), м	Описание прохождения части границ	Сведения о согласовании местоположения границ (согласовано/спорное)
от т.	до т.			
1	2	3	4	5
148	н387У	24,51	—	согласовано
н387У	н315У	18,79		
н315У	н280У	24,69		
н280У	148	19,67		

3. Сведения о характеристиках уточняемого земельного участка с кадастровым номером 23:42:0708007:141 :

№ п/п	Наименование характеристики земельного участка	Значение характеристики
1	2	3

1	2	3
1.	Адрес земельного участка	—
1.1.	Сведения о местоположении земельного участка (при отсутствии адреса) в структурированном в соответствии с федеральной информационной адресной системой виде	Российская Федерация, Краснодарский край, Ейский р-н, Ейск г
1.2.	Дополнительные сведения о местоположении земельного участка	—
2.	Площадь земельного участка ± величина погрешности определения (вычисления) площади (Р ± ΔР), м²	473 ± 8,00
3.	Формула, примененная для вычисления предельной погрешности определения площади земельного участка, с подставленными значениями и итоговые (вычисленные) значения	3,5*0,1*√(473) = 8
4.	Площадь земельного участка согласно сведениям Единого государственного реестра недвижимости (Ркад), м²	500,00
5.	Оценка расхождения Р и Ркад (Р - Ркад), м²	27
6.	Предельный минимальный и максимальный размеры земельного участка (Рмин и Рмакс), м²	Рмин = 300 Рмакс = —
7.	Вид (виды) разрешенного использования	для садоводства
7.1.	Дополнительные сведения об использовании земельного участка	—
8.	Кадастровый или иной государственный учетный номер (инвентарный) здания, сооружения, объекта незавершенного строительства, расположенного на земельном участке	—
9.	Сведения о земельных участках (землях общего пользования, территории общего пользования), посредством которых обеспечивается доступ	23:42:0000000:624
10.	Иные сведения	Установление границ производилось на основании сведений, содержащихся на чертеже садово-огороднического товарищества «с/т «Садовод» с учетом фактической ситуации на местности. В результате уточнения описания местоположения границ ЗУ 23:42:0708007:141 произошло уменьшение площади данного ЗУ в пределах минимального размера ЗУ, установленного ПЗЗ Ейского г/п Ейского р-на (в т.ч. менее 10 % от содержащейся в ЕГРН площади), что допускается в соответствии с п.2. ч.3 ст.42.8 Федерального закона от 24.07.2007 № 221-ФЗ. Доступ к ЗУ обеспечивается посредством ЗУ с КН 23:42:0000000:624, который является ЗУ общего назначения на территории ведения гражданами садоводства для собственных нужд.
4. Пояснения к сведениям об уточняемом земельном участке с кадастровым номером 23:42:0708007:141 :		
1.	—	

1. Сведения о характерных точках границ уточняемого земельного участка с кадастровым номером 23:42:0708007:139 :

Система координат МСК-23, зона 1 (23) Зона № 1

Обозначение характерных точек границ	Координаты, м				Метод определения координат	Формулы, примененные для расчета средней квадратической погрешности определения координат характерных точек границ (Mt), с подставленными в такие формулы значениями и итоговые (вычисленные) значения Mt, м	Описание закрепления точки
	содержатся в Едином государственном реестре недвижимости		определены в результате выполнения комплексных кадастровых работ				
	X	Y	X	Y			
1	2	3	4	5	6	7	8
1222	—	—	659 103,95	1 324 316,56	Метод спутниковых геодезических измерений (определений)	0,10	Долговременный межевой знак
1221	—	—	659 103,46	1 324 325,55			—
1220	—	—	659 103,17	1 324 330,38			
1219	—	—	659 103,05	1 324 332,57			
н379У	—	—	659 103,13	1 324 333,38		√(0,1^2 + 0,1^2) = 0,10	
228	—	—	659 103,48	1 324 336,82		0,10	Закрепление отсутствует
н387У	—	—	659 078,68	1 324 337,87		√(0,1^2 + 0,1^2) = 0,10	—
1228	—	—	659 078,94	1 324 317,88		0,10	Угол забора (изгороди, ограды)
1224	—	—	659 079,40	1 324 317,70			Долговременный межевой знак
1222	—	—	659 103,95	1 324 316,56			

2. Сведения о частях границ уточняемого земельного участка с кадастровым номером 23:42:0708007:139 :

Обозначение части границ		Горизонтальное проложение (S), м	Описание прохождения части границ	Сведения о согласовании местоположения границ (согласовано/спорное)
от т.	до т.			
1	2	3	4	5

1	2	3	4	5
1222	1221	9,00	—	согласовано
1221	1220	4,84		
1220	1219	2,19		
1219	н379У	0,81		
н379У	228	3,46		
228	н387У	24,82		
н387У	1228	19,99		
1228	1224	0,49		
1224	1222	24,58		

3. Сведения о характеристиках уточняемого земельного участка с кадастровым номером 23:42:0708007:139 :

№ п/п	Наименование характеристики земельного участка	Значение характеристики
1	2	3
1.	Адрес земельного участка	—
1.1.	Сведения о местоположении земельного участка (при отсутствии адреса) в структурированном в соответствии с федеральной информационной адресной системой виде	Российская Федерация, Краснодарский край, Ейский р-н, Ейск г, Садовод снт, уч 94
1.2.	Дополнительные сведения о местоположении земельного участка	—
2.	Площадь земельного участка ± величина погрешности определения (вычисления) площади (Р ± ΔР), м²	497 ± 8,00
3.	Формула, примененная для вычисления предельной погрешности определения площади земельного участка, с подставленными значениями и итоговые (вычисленные) значения	$3,5*0,1*\sqrt{(497)} = 8$
4.	Площадь земельного участка согласно сведениям Единого государственного реестра недвижимости (Ркад), м²	500,00
5.	Оценка расхождения Р и Ркад (Р - Ркад), м²	3
6.	Предельный минимальный и максимальный размеры земельного участка (Рмин и Рмакс), м²	Рмин = 300 Рмакс = —
7.	Вид (виды) разрешенного использования	Земельные участки садоводческих товариществ
7.1.	Дополнительные сведения об использовании земельного участка	—
8.	Кадастровый или иной государственный учетный номер (инвентарный) здания, сооружения, объекта незавершенного строительства, расположенного на земельном участке	23:42:0708007:711

1	2	3
9.	Сведения о земельных участках (землях общего пользования, территории общего пользования), посредством которых обеспечивается доступ	23:42:0000000:624
10.	Иные сведения	Установление границ производилось на основании сведений, содержащихся на чертеже садово-огороднического товарищества «с/т «Садовод» с учетом фактической ситуации на местности. В результате уточнения описания местоположения границ ЗУ 23:42:0708007:139 произошло уменьшение площади данного ЗУ в пределах минимального размера ЗУ, установленного ПЗЗ Ейского г/п Ейского р-на (в т.ч. менее 10 % от содержащейся в ЕГРН площади), что допускается в соответствии с п.2. ч.3 ст.42.8 Федерального закона от 24.07.2007 № 221-ФЗ. Доступ к ЗУ обеспечивается посредством ЗУ с КН 23:42:0000000:624, который является ЗУ общего назначения на территории ведения гражданами садоводства для собственных нужд.

4. Пояснения к сведениям об уточняемом земельном участке с кадастровым номером 23:42:0708007:139 :

1.	—

1. Сведения о характерных точках границ уточняемого земельного участка с кадастровым номером 23:42:0708007:133 :

Система координат МСК-23, зона 1 (23) Зона № 1

Обозначение характерных точек границ	Координаты, м				Метод определения координат	Формулы, примененные для расчета средней квадратической погрешности определения координат характерных точек границ (Mt), с подставленными в такие формулы значениями и итоговые (вычисленные) значения Mt, м	Описание закрепления точки
	содержатся в Едином государственном реестре недвижимости		определены в результате выполнения комплексных кадастровых работ				
	X	Y	X	Y			
1	2	3	4	5	6	7	8
1237	—	—	659 028,35	1 324 297,85	Метод спутниковых геодезических измерений (определений)	0,10	Закрепление отсутствует
1236	—	—	659 029,25	1 324 297,84			—
1230	—	—	659 053,25	1 324 297,53			Угол забора (изгороди, ограды)
1229	—	—	659 054,19	1 324 317,55			
443	—	—	659 029,10	1 324 317,72			—

1	2	3	4	5	6	7	8
452	—	—	659 028,24	1 324 317,73	Метод спутниковых геодезических измерений (определений)	0,10	—
1237	—	—	659 028,35	1 324 297,85			Закрепление отсутствует

2. Сведения о частях границ уточняемого земельного участка с кадастровым номером 23:42:0708007:133 :

Обозначение части границ		Горизонтальное проложение (S), м	Описание прохождения части границ	Сведения о согласовании местоположения границ (согласовано/спорное)
от т.	до т.			
1	2	3	4	5
1237	1236	0,90	—	согласовано
1236	1230	24,00		
1230	1229	20,04		
1229	443	25,09		
443	452	0,86		
452	1237	19,88		

3. Сведения о характеристиках уточняемого земельного участка с кадастровым номером 23:42:0708007:133 :

№ п/п	Наименование характеристики земельного участка	Значение характеристики
1	2	3
1.	Адрес земельного участка	—
1.1.	Сведения о местоположении земельного участка (при отсутствии адреса) в структурированном в соответствии с федеральной информационной адресной системой виде	Российская Федерация, Краснодарский край, Ейский р-н, Ейск г, Садовод снт, уч 87
1.2.	Дополнительные сведения о местоположении земельного участка	—
2.	Площадь земельного участка ± величина погрешности определения (вычисления) площади (Р ± ΔР), м²	507 ± 8,00
3.	Формула, примененная для вычисления предельной погрешности определения площади земельного участка, с подставленными значениями и итоговые (вычисленные) значения	3,5*0,1*√(507) = 8
4.	Площадь земельного участка согласно сведениям Единого государственного реестра недвижимости (Ркад), м²	500,00
5.	Оценка расхождения Р и Ркад (Р - Ркад), м²	7
6.	Предельный минимальный и максимальный размеры земельного участка (Рмин и Рмакс), м²	Рмин = 300 Рмакс = —

1	2	3
7.	Вид (виды) разрешенного использования	Земельные участки садоводческих товариществ
7.1.	Дополнительные сведения об использовании земельного участка	—
8.	Кадастровый или иной государственный учетный номер (инвентарный) здания, сооружения, объекта незавершенного строительства, расположенного на земельном участке	—
9.	Сведения о земельных участках (землях общего пользования, территории общего пользования), посредством которых обеспечивается доступ	23:42:0000000:624
10.	Иные сведения	Установление границ производилось на основании сведений, содержащихся на чертеже садово-огороднического товарищества «с/т «Садовод» с учетом фактической ситуации на местности. В результате уточнения описания местоположения границ ЗУ 23:42:0708007:133 произошло увеличение площади данного ЗУ в пределах минимального размера ЗУ, установленного ПЗЗ Ейского г/п Ейского р-на (в т.ч. не более 10 % от содержащейся в ЕГРН площади), что допускается в соответствии с п.2. ч.3 ст.42.8 Федерального закона от 24.07.2007 № 221-ФЗ. Доступ к ЗУ обеспечивается посредством ЗУ с КН 23:42:0000000:624, который является ЗУ общего назначения на территории ведения гражданами садоводства для собственных нужд.

4. Пояснения к сведениям об уточняемом земельном участке с кадастровым номером 23:42:0708007:133 :

1.	—

1. Сведения о характерных точках границ уточняемого земельного участка с кадастровым номером 23:42:0708007:129 :

Система координат МСК-23, зона 1 (23) Зона № 1

Обозначение характерных точек границ	Координаты, м				Метод определения координат	Формулы, примененные для расчета средней квадратической погрешности определения координат характерных точек границ (Mt), с подставленными в такие формулы значениями и итоговые (вычисленные) значения Mt, м	Описание закрепления точки
	содержатся в Едином государственном реестре недвижимости		определены в результате выполнения комплексных кадастровых работ				
	X	Y	X	Y			
1	2	3	4	5	6	7	8
1238	—	—	659 003,85	1 324 298,49	Метод спутниковых геодезических измерений (определений)	0,10	Закрепление отсутствует
450	—	—	659 003,72	1 324 318,05			—

1	2	3	4	5	6	7	8
1241	—	—	658 978,80	1 324 316,84	Метод спутниковых геодезических измерений (определений)	0,10	Закрепление отсутствует
1239	—	—	658 978,77	1 324 296,70			
н299У	—	—	658 981,57	1 324 296,68		√(0,1^2 + 0,1^2) = 0,10	—
н404У	—	—	659 003,87	1 324 296,53			
1238	—	—	659 003,85	1 324 298,49		0,10	Закрепление отсутствует

2. Сведения о частях границ уточняемого земельного участка с кадастровым номером 23:42:0708007:129 :

Обозначение части границ		Горизонтальное проложение (S), м	Описание прохождения части границ	Сведения о согласовании местоположения границ (согласовано/спорное)
от т.	до т.			
1	2	3	4	5
1238	450	19,56	—	согласовано
450	1241	24,95		
1241	1239	20,14		
1239	н299У	2,80		
н299У	н404У	22,30		
н404У	1238	1,96		

3. Сведения о характеристиках уточняемого земельного участка с кадастровым номером 23:42:0708007:129 :

№ п/п	Наименование характеристики земельного участка	Значение характеристики
1	2	3
1.	Адрес земельного участка	—
1.1.	Сведения о местоположении земельного участка (при отсутствии адреса) в структурированном в соответствии с федеральной информационной адресной системой виде	Российская Федерация, Краснодарский край, Ейский р-н, Ейск г, Садовод снт, уч № 83
1.2.	Дополнительные сведения о местоположении земельного участка	—
2.	Площадь земельного участка ± величина погрешности определения (вычисления) площади (P ± ΔP), м²	521 ± 8,00

1	2	3
3.	Формула, примененная для вычисления предельной погрешности определения площади земельного участка, с подставленными значениями и итоговые (вычисленные) значения	3,5*0,1*√(521) = 8
4.	Площадь земельного участка согласно сведениям Единого государственного реестра недвижимости (Ркад), м²	500,00
5.	Оценка расхождения Р и Ркад (Р - Ркад), м²	21
6.	Предельный минимальный и максимальный размеры земельного участка (Рмин и Рмакс), м²	Рмин = 300 Рмакс = —
7.	Вид (виды) разрешенного использования	Земельные участки садоводческих товариществ
7.1.	Дополнительные сведения об использовании земельного участка	—
8.	Кадастровый или иной государственный учетный номер (инвентарный) здания, сооружения, объекта незавершенного строительства, расположенного на земельном участке	—
9.	Сведения о земельных участках (землях общего пользования, территории общего пользования), посредством которых обеспечивается доступ	23:42:0000000:624
10.	Иные сведения	Установление границ производилось на основании сведений, содержащихся на чертеже садово-огороднического товарищества «с/т «Садовод» с учетом фактической ситуации на местности. В результате уточнения описания местоположения границ ЗУ 23:42:0708007:129 произошло увеличение площади данного ЗУ в пределах минимального размера ЗУ, установленного ПЗЗ Ейского г/п Ейского р-на (в т.ч. не более 10 % от содержащейся в ЕГРН площади), что допускается в соответствии с п.2. ч.3 ст.42.8 Федерального закона от 24.07.2007 № 221-ФЗ. Доступ к ЗУ обеспечивается посредством ЗУ с КН 23:42:0000000:624, который является ЗУ общего назначения на территории ведения гражданами садоводства для собственных нужд.
4. Пояснения к сведениям об уточняемом земельном участке с кадастровым номером 23:42:0708007:129 :		
1.	—	

1. Сведения о характерных точках границ уточняемого земельного участка с кадастровым номером 23:42:0708007:128 :

Система координат МСК-23, зона 1 (23) Зона № 1

Обозначение характерных точек границ	Координаты, м				Метод определения координат	Формулы, примененные для расчета средней квадратической погрешности определения координат характерных точек границ (Mt), с подставленными в такие формулы значениями и итоговые (вычисленные) значения Mt, м	Описание закрепления точки
	содержатся в Едином государственном реестре недвижимости		определены в результате выполнения комплексных кадастровых работ				
	X	Y	X	Y			
1	2	3	4	5	6	7	8
н299У	—	—	658 981,57	1 324 296,68	Метод спутниковых геодезических измерений (определений)	√(0,1^2 + 0,1^2) = 0,10	—
н302У	—	—	658 981,92	1 324 275,92			
н271У	—	—	658 984,06	1 324 273,86			
н405У	—	—	659 004,07	1 324 273,77			
н404У	—	—	659 003,87	1 324 296,53			
н299У	—	—	658 981,57	1 324 296,68			

2. Сведения о частях границ уточняемого земельного участка с кадастровым номером 23:42:0708007:128 :

Обозначение части границ		Горизонтальное проложение (S), м	Описание прохождения части границ	Сведения о согласовании местоположения границ (согласовано/спорное)
от т.	до т.			
1	2	3	4	5
н299У	н302У	20,76	—	согласовано
н302У	н271У	2,97		
н271У	н405У	20,01		
н405У	н404У	22,76		
н404У	н299У	22,30		

3. Сведения о характеристиках уточняемого земельного участка с кадастровым номером 23:42:0708007:128 :

№ п/п	Наименование характеристики земельного участка	Значение характеристики
1	2	3

1	2	3
1.	Адрес земельного участка	—
1.1.	Сведения о местоположении земельного участка (при отсутствии адреса) в структурированном в соответствии с федеральной информационной адресной системой виде	Российская Федерация, Краснодарский край, Ейский р-н, Ейск г, Садовод снт, уч 82
1.2.	Дополнительные сведения о местоположении земельного участка	—
2.	Площадь земельного участка ± величина погрешности определения (вычисления) площади (Р ± ΔР), м²	504 ± 8,00
3.	Формула, примененная для вычисления предельной погрешности определения площади земельного участка, с подставленными значениями и итоговые (вычисленные) значения	3,5*0,1*√(504) = 8
4.	Площадь земельного участка согласно сведениям Единого государственного реестра недвижимости (Ркад), м²	500,00
5.	Оценка расхождения Р и Ркад (Р - Ркад), м²	4
6.	Предельный минимальный и максимальный размеры земельного участка (Рмин и Рмакс), м²	Рмин = 300 Рмакс = —
7.	Вид (виды) разрешенного использования	Земельные участки садоводческих товариществ
7.1.	Дополнительные сведения об использовании земельного участка	—
8.	Кадастровый или иной государственный учетный номер (инвентарный) здания, сооружения, объекта незавершенного строительства, расположенного на земельном участке	—
9.	Сведения о земельных участках (землях общего пользования, территории общего пользования), посредством которых обеспечивается доступ	23:42:0000000:624
10.	Иные сведения	Установление границ производилось на основании сведений, содержащихся на чертеже садово-огороднического товарищества «с/т «Садовод» с учетом фактической ситуации на местности. В результате уточнения описания местоположения границ ЗУ 23:42:0708007:128 произошло увеличение площади данного ЗУ в пределах минимального размера ЗУ, установленного ПЗЗ Ейского г/п Ейского р-на (в т.ч. не более 10 % от содержащейся в ЕГРН площади), что допускается в соответствии с п.2. ч.3 ст.42.8 Федерального закона от 24.07.2007 № 221-ФЗ. Доступ к ЗУ обеспечивается посредством ЗУ с КН 23:42:0000000:624, который является ЗУ общего назначения на территории ведения гражданами садоводства для собственных нужд.
4. Пояснения к сведениям об уточняемом земельном участке с кадастровым номером 23:42:0708007:128 :		
1.	—	

1. Сведения о характерных точках границ уточняемого земельного участка с кадастровым номером 23:42:0708007:126 :

Система координат МСК-23, зона 1 (23) Зона № 1

Обозначение характерных точек границ	Координаты, м				Метод определения координат	Формулы, примененные для расчета средней квадратической погрешности определения координат характерных точек границ (Mt), с подставленными в такие формулы значениями и итоговые (вычисленные) значения Mt, м	Описание закрепления точки
	содержатся в Едином государственном реестре недвижимости		определены в результате выполнения комплексных кадастровых работ				
	X	Y	X	Y			
1	2	3	4	5	6	7	8
н330У	—	—	658 951,93	1 324 273,56	Метод спутниковых геодезических измерений (определений)	√(0,1^2 + 0,1^2) = 0,10	—
н352У	—	—	658 976,85	1 324 273,54			
н325У	—	—	658 979,04	1 324 275,93			
1239	—	—	658 978,77	1 324 296,70		0,10	Закрепление отсутствует
1244	—	—	658 953,47	1 324 297,34			
н330У	—	—	658 951,93	1 324 273,56		√(0,1^2 + 0,1^2) = 0,10	—

2. Сведения о частях границ уточняемого земельного участка с кадастровым номером 23:42:0708007:126 :

Обозначение части границ		Горизонтальное проложение (S), м	Описание прохождения части границ	Сведения о согласовании местоположения границ (согласовано/спорное)
от т.	до т.			
1	2	3	4	5
н330У	н352У	24,92	—	согласовано
н352У	н325У	3,24		
н325У	1239	20,77		
1239	1244	25,31		
1244	н330У	23,83		

3. Сведения о характеристиках уточняемого земельного участка с кадастровым номером 23:42:0708007:126 :

№ п/п	Наименование характеристики земельного участка	Значение характеристики
1	2	3

1	2	3
1.	Адрес земельного участка	—
1.1.	Сведения о местоположении земельного участка (при отсутствии адреса) в структурированном в соответствии с федеральной информационной адресной системой виде	Российская Федерация, Краснодарский край, Ейский р-н, Ейск г, Садовод снт, д 80
1.2.	Дополнительные сведения о местоположении земельного участка	—
2.	Площадь земельного участка ± величина погрешности определения (вычисления) площади (Р ± ΔР), м²	613 ± 9,00
3.	Формула, примененная для вычисления предельной погрешности определения площади земельного участка, с подставленными значениями и итоговые (вычисленные) значения	3,5*0,1*√(613) = 9
4.	Площадь земельного участка согласно сведениям Единого государственного реестра недвижимости (Ркад), м²	500,00
5.	Оценка расхождения Р и Ркад (Р - Ркад), м²	113
6.	Предельный минимальный и максимальный размеры земельного участка (Рмин и Рмакс), м²	Рмин = 300 Рмакс = —
7.	Вид (виды) разрешенного использования	Земельные участки садоводческих товариществ
7.1.	Дополнительные сведения об использовании земельного участка	—
8.	Кадастровый или иной государственный учетный номер (инвентарный) здания, сооружения, объекта незавершенного строительства, расположенного на земельном участке	23:42:0708007:841
9.	Сведения о земельных участках (землях общего пользования, территории общего пользования), посредством которых обеспечивается доступ	23:42:0000000:624
10.	Иные сведения	Установление границ производилось на основании сведений, содержащихся на чертеже садово-огороднического товарищества «с/т «Садовод» с учетом фактической ситуации на местности. В результате уточнения описания местоположения границ ЗУ 23:42:0708007:126 произошло увеличение площади данного ЗУ в пределах минимального размера ЗУ, установленного ПЗЗ Ейского г/п Ейского р-на (в т.ч. на более 10 % от содержащейся в ЕГРН площади). Доступ к ЗУ обеспечивается посредством ЗУ с КН 23:42:0000000:624, который является ЗУ общего назначения на территории ведения гражданами садоводства для собственных нужд.
4. Пояснения к сведениям об уточняемом земельном участке с кадастровым номером 23:42:0708007:126 :		
1.	—	

1. Сведения о характерных точках границ уточняемого земельного участка с кадастровым номером 23:42:0708007:125 :

Система координат МСК-23, зона 1 (23) Зона № 1

Обозначение характерных точек границ	Координаты, м				Метод определения координат	Формулы, примененные для расчета средней квадратической погрешности определения координат характерных точек границ (Mt), с подставленными в такие формулы значениями и итоговые (вычисленные) значения Mt, м	Описание закрепления точки
	содержатся в Едином государственном реестре недвижимости		определены в результате выполнения комплексных кадастровых работ				
	X	Y	X	Y			
1	2	3	4	5	6	7	8
753	—	—	658 936,21	1 324 275,56	Метод спутниковых геодезических измерений (определений)	0,10	—
н296У	—	—	658 936,59	1 324 274,22		√(0,1^2 + 0,1^2) = 0,10	
н330У	—	—	658 951,93	1 324 273,56			
1244	—	—	658 953,47	1 324 297,34		0,10	Закрепление отсутствует
1243	—	—	658 953,22	1 324 307,43			
1242	—	—	658 953,37	1 324 317,28			
757	—	—	658 937,47	1 324 317,09			Долговременный межевой знак
754	—	—	658 936,86	1 324 298,61			
753	—	—	658 936,21	1 324 275,56			—

2. Сведения о частях границ уточняемого земельного участка с кадастровым номером 23:42:0708007:125 :

Обозначение части границ		Горизонтальное проложение (S), м	Описание прохождения части границ	Сведения о согласовании местоположения границ (согласовано/спорное)
от т.	до т.			
1	2	3	4	5
753	н296У	1,39	—	согласовано
н296У	н330У	15,35		

1	2	3	4	5
н330У	1244	23,83	—	согласовано
1244	1243	10,09		
1243	1242	9,85		
1242	757	15,90		
757	754	18,49		
754	753	23,06		

3. Сведения о характеристиках уточняемого земельного участка с кадастровым номером 23:42:0708007:125 :

№ п/п	Наименование характеристики земельного участка	Значение характеристики
1	2	3
1.	Адрес земельного участка	—
1.1.	Сведения о местоположении земельного участка (при отсутствии адреса) в структурированном в соответствии с федеральной информационной адресной системой виде	Российская Федерация, Краснодарский край, Ейский р-н, Ейск г, Садовод снт, уч 79
1.2.	Дополнительные сведения о местоположении земельного участка	—
2.	Площадь земельного участка ± величина погрешности определения (вычисления) площади (Р ± ΔР), м²	701 ± 9,00
3.	Формула, примененная для вычисления предельной погрешности определения площади земельного участка, с подставленными значениями и итоговые (вычисленные) значения	$3,5*0,1*\sqrt{(701)} = 9$
4.	Площадь земельного участка согласно сведениям Единого государственного реестра недвижимости (Ркад), м²	660,00
5.	Оценка расхождения Р и Ркад (Р - Ркад), м²	41
6.	Предельный минимальный и максимальный размеры земельного участка (Рмин и Рмакс), м²	Рмин = 300 Рмакс = —
7.	Вид (виды) разрешенного использования	Для садоводства
7.1.	Дополнительные сведения об использовании земельного участка	—
8.	Кадастровый или иной государственный учетный номер (инвентарный) здания, сооружения, объекта незавершенного строительства, расположенного на земельном участке	—
9.	Сведения о земельных участках (землях общего пользования, территории общего пользования), посредством которых обеспечивается доступ	23:42:0000000:624

1	2	3
10.	Иные сведения	Установление границ производилось на основании сведений, содержащихся на чертеже садово-огороднического товарищества «с/т «Садовод» с учетом фактической ситуации на местности. В результате уточнения описания местоположения границ ЗУ 23:42:0708007:125 произошло увеличение площади данного ЗУ в пределах минимального размера ЗУ, установленного ПЗЗ Ейского г/п Ейского р-на (в т.ч. не более 10 % от содержащейся в ЕГРН площади), что допускается в соответствии с п.2. ч.3 ст.42.8 Федерального закона от 24.07.2007 № 221-ФЗ. Доступ к ЗУ обеспечивается посредством ЗУ с КН 23:42:0000000:624, который является ЗУ общего назначения на территории ведения гражданами садоводства для собственных нужд.

4. Пояснения к сведениям об уточняемом земельном участке с кадастровым номером 23:42:0708007:125 :

1.	—

1. Сведения о характерных точках границ уточняемого земельного участка с кадастровым номером 23:42:0708007:121 :

Система координат МСК-23, зона 1 (23) Зона № 1

Обозначение характерных точек границ	Координаты, м				Метод определения координат	Формулы, примененные для расчета средней квадратической погрешности определения координат характерных точек границ (Mt), с подставленными в такие формулы значениями и итоговые (вычисленные) значения Mt, м	Описание закрепления точки
	содержатся в Едином государственном реестре недвижимости		определены в результате выполнения комплексных кадастровых работ				
	X	Y	X	Y			
1	2	3	4	5	6	7	8
172	—	—	659 041,46	1 324 232,55	Метод спутниковых геодезических измерений (определений)	0,10	—
н289У	—	—	659 044,36	1 324 269,64		√(0,1^2 + 0,1^2) = 0,10	
н420У	—	—	659 024,11	1 324 269,30			
н389У	—	—	659 021,30	1 324 233,82			
172	—	—	659 041,46	1 324 232,55		0,10	

2. Сведения о частях границ уточняемого земельного участка с кадастровым номером 23:42:0708007:121 :

Обозначение части границ		Горизонтальное проложение (S), м	Описание прохождения части границ	Сведения о согласовании местоположения границ (согласовано/спорное)
от т.	до т.			
1	2	3	4	5
172	н289У	37,20	—	согласовано
н289У	н420У	20,25		
н420У	н389У	35,59		
н389У	172	20,20		

3. Сведения о характеристиках уточняемого земельного участка с кадастровым номером 23:42:0708007:121 :

№ п/п	Наименование характеристики земельного участка	Значение характеристики
1	2	3
1.	Адрес земельного участка	—
1.1.	Сведения о местоположении земельного участка (при отсутствии адреса) в структурированном в соответствии с федеральной информационной адресной системой виде	Российская Федерация, Краснодарский край, Ейский р-н, Ейск г, Садовод снт, уч №74
1.2.	Дополнительные сведения о местоположении земельного участка	—
2.	Площадь земельного участка ± величина погрешности определения (вычисления) площади (Р ± ΔР), м²	734 ± 9,00
3.	Формула, примененная для вычисления предельной погрешности определения площади земельного участка, с подставленными значениями и итоговые (вычисленные) значения	3,5*0,1*√(734) = 9
4.	Площадь земельного участка согласно сведениям Единого государственного реестра недвижимости (Ркад), м²	750,00
5.	Оценка расхождения Р и Ркад (Р - Ркад), м²	16
6.	Предельный минимальный и максимальный размеры земельного участка (Рмин и Рмакс), м²	Рмин = 300 Рмакс = —
7.	Вид (виды) разрешенного использования	Для садоводства
7.1.	Дополнительные сведения об использовании земельного участка	—
8.	Кадастровый или иной государственный учетный номер (инвентарный) здания, сооружения, объекта незавершенного строительства, расположенного на земельном участке	23:42:0708007:676
9.	Сведения о земельных участках (землях общего пользования, территории общего пользования), посредством которых обеспечивается доступ	23:42:0000000:624

1	2	3
10.	Иные сведения	Установление границ производилось на основании сведений, содержащихся на чертеже садово-огороднического товарищества «с/т «Садовод» с учетом фактической ситуации на местности. В результате уточнения описания местоположения границ ЗУ 23:42:0708007:121 произошло уменьшение площади данного ЗУ в пределах минимального размера ЗУ, установленного ПЗЗ Ейского г/п Ейского р-на (в т.ч. менее 10 % от содержащейся в ЕГРН площади), что допускается в соответствии с п.2. ч.3 ст.42.8 Федерального закона от 24.07.2007 № 221-ФЗ. Доступ к ЗУ обеспечивается посредством ЗУ с КН 23:42:0000000:624, который является ЗУ общего назначения на территории ведения гражданами садоводства для собственных нужд.

4. Пояснения к сведениям об уточняемом земельном участке с кадастровым номером 23:42:0708007:121 :

1.	—

1. Сведения о характерных точках границ уточняемого земельного участка с кадастровым номером 23:42:0708007:120 :

Система координат МСК-23, зона 1 (23) Зона № 1

Обозначение характерных точек границ	Координаты, м				Метод определения координат	Формулы, примененные для расчета средней квадратической погрешности определения координат характерных точек границ (Mt), с подставленными в такие формулы значениями и итоговые (вычисленные) значения Mt, м	Описание закрепления точки
	содержатся в Едином государственном реестре недвижимости		определены в результате выполнения комплексных кадастровых работ				
	X	Y	X	Y			
1	2	3	4	5	6	7	8
н380У	—	—	659 064,48	1 324 267,45	Метод спутниковых геодезических измерений (определений)	√(0,1^2 + 0,1^2) = 0,10	—
н289У	—	—	659 044,36	1 324 269,64			
172	—	—	659 041,46	1 324 232,55		0,10	
168	—	—	659 061,53	1 324 232,61			
н380У	—	—	659 064,48	1 324 267,45		√(0,1^2 + 0,1^2) = 0,10	

2. Сведения о частях границ уточняемого земельного участка с кадастровым номером 23:42:0708007:120 :

Обозначение части границ		Горизонтальное проложение (S), м	Описание прохождения части границ	Сведения о согласовании местоположения границ (согласовано/спорное)
от т.	до т.			
1	2	3	4	5
н380У	н289У	20,24	—	согласовано
н289У	172	37,20		
172	168	20,07		
168	н380У	34,96		

3. Сведения о характеристиках уточняемого земельного участка с кадастровым номером 23:42:0708007:120 :

№ п/п	Наименование характеристики земельного участка	Значение характеристики
1	2	3
1.	Адрес земельного участка	—
1.1.	Сведения о местоположении земельного участка (при отсутствии адреса) в структурированном в соответствии с федеральной информационной адресной системой виде	Российская Федерация, Краснодарский край, Ейский р-н, Ейск г, Садовод снт, уч 73
1.2.	Дополнительные сведения о местоположении земельного участка	—
2.	Площадь земельного участка ± величина погрешности определения (вычисления) площади (Р ± ΔР), м²	726 ± 9,00
3.	Формула, примененная для вычисления предельной погрешности определения площади земельного участка, с подставленными значениями и итоговые (вычисленные) значения	3,5*0,1*√(726) = 9
4.	Площадь земельного участка согласно сведениям Единого государственного реестра недвижимости (Ркад), м²	700,00
5.	Оценка расхождения Р и Ркад (Р - Ркад), м²	26
6.	Предельный минимальный и максимальный размеры земельного участка (Рмин и Рмакс), м²	Рмин = 300 Рмакс = —
7.	Вид (виды) разрешенного использования	Земельные участки садоводческих товариществ
7.1.	Дополнительные сведения об использовании земельного участка	—
8.	Кадастровый или иной государственный учетный номер (инвентарный) здания, сооружения, объекта незавершенного строительства, расположенного на земельном участке	23:42:0708007:1171
9.	Сведения о земельных участках (землях общего пользования, территории общего пользования), посредством которых обеспечивается доступ	23:42:0000000:624

1	2	3
10.	Иные сведения	Установление границ производилось на основании сведений, содержащихся на чертеже садово-огороднического товарищества «с/т «Садовод» с учетом фактической ситуации на местности. В результате уточнения описания местоположения границ ЗУ 23:42:0708007:120 произошло увеличение площади данного ЗУ в пределах минимального размера ЗУ, установленного ПЗЗ Ейского г/п Ейского р-на (в т.ч. не более 10 % от содержащейся в ЕГРН площади), что допускается в соответствии с п.2. ч.3 ст.42.8 Федерального закона от 24.07.2007 № 221-ФЗ. Доступ к ЗУ обеспечивается посредством ЗУ с КН 23:42:0000000:624, который является ЗУ общего назначения на территории ведения гражданами садоводства для собственных нужд.

4. Пояснения к сведениям об уточняемом земельном участке с кадастровым номером 23:42:0708007:120 :

1.	—

1. Сведения о характерных точках границ уточняемого земельного участка с кадастровым номером 23:42:0708007:109 :

Система координат МСК-23, зона 1 (23) Зона № 1

Обозначение характерных точек границ	Координаты, м				Метод определения координат	Формулы, примененные для расчета средней квадратической погрешности определения координат характерных точек границ (Mt), с подставленными в такие формулы значениями и итоговые (вычисленные) значения Mt, м	Описание закрепления точки
	содержатся в Едином государственном реестре недвижимости		определены в результате выполнения комплексных кадастровых работ				
	X	Y	X	Y			
1	2	3	4	5	6	7	8
1252	—	—	658 976,99	1 324 174,94	Метод спутниковых геодезических измерений (определений)	0,10	—
1274	—	—	658 996,04	1 324 173,35			
н418У	—	—	658 998,71	1 324 202,68		√(0,1^2 + 0,1^2) = 0,10	
1253	—	—	658 979,23	1 324 204,37		0,10	
1252	—	—	658 976,99	1 324 174,94			

2. Сведения о частях границ уточняемого земельного участка с кадастровым номером 23:42:0708007:109 :

Обозначение части границ		Горизонтальное проложение (S), м	Описание прохождения части границ	Сведения о согласовании местоположения границ (согласовано/спорное)
от т.	до т.			
1	2	3	4	5
1252	1274	19,12	—	согласовано
1274	н418У	29,45		
н418У	1253	19,55		
1253	1252	29,52		

3. Сведения о характеристиках уточняемого земельного участка с кадастровым номером 23:42:0708007:109 :

№ п/п	Наименование характеристики земельного участка	Значение характеристики
1	2	3
1.	Адрес земельного участка	—
1.1.	Сведения о местоположении земельного участка (при отсутствии адреса) в структурированном в соответствии с федеральной информационной адресной системой виде	Российская Федерация, Краснодарский край, Ейский р-н, Ейск г, Садовод снт, д участок 61
1.2.	Дополнительные сведения о местоположении земельного участка	—
2.	Площадь земельного участка ± величина погрешности определения (вычисления) площади (Р ± ΔР), м²	570 ± 8,00
3.	Формула, примененная для вычисления предельной погрешности определения площади земельного участка, с подставленными значениями и итоговые (вычисленные) значения	3,5*0,1*√(570) = 8
4.	Площадь земельного участка согласно сведениям Единого государственного реестра недвижимости (Ркад), м²	600,00
5.	Оценка расхождения Р и Ркад (Р - Ркад), м²	30
6.	Предельный минимальный и максимальный размеры земельного участка (Рмин и Рмакс), м²	Рмин = 300 Рмакс = —
7.	Вид (виды) разрешенного использования	Земельные участки садоводческих товариществ
7.1.	Дополнительные сведения об использовании земельного участка	—
8.	Кадастровый или иной государственный учетный номер (инвентарный) здания, сооружения, объекта незавершенного строительства, расположенного на земельном участке	—
9.	Сведения о земельных участках (землях общего пользования, территории общего пользования), посредством которых обеспечивается доступ	23:42:0000000:624

1	2	3
10.	Иные сведения	Установление границ производилось на основании сведений, содержащихся на чертеже садово-огороднического товарищества «с/т «Садовод» с учетом фактической ситуации на местности. В результате уточнения описания местоположения границ ЗУ 23:42:0708007:109 произошло уменьшение площади данного ЗУ в пределах минимального размера ЗУ, установленного ПЗЗ Ейского г/п Ейского р-на (в т.ч. менее 10 % от содержащейся в ЕГРН площади), что допускается в соответствии с п.2. ч.3 ст.42.8 Федерального закона от 24.07.2007 № 221-ФЗ. Доступ к ЗУ обеспечивается посредством ЗУ с КН 23:42:0000000:624, который является ЗУ общего назначения на территории ведения гражданами садоводства для собственных нужд.

4. Пояснения к сведениям об уточняемом земельном участке с кадастровым номером 23:42:0708007:109 :

1.	—

1. Сведения о характерных точках границ уточняемого земельного участка с кадастровым номером 23:42:0708007:108 :

Система координат МСК-23, зона 1 (23) Зона № 1

Обозначение характерных точек границ	Координаты, м				Метод определения координат	Формулы, примененные для расчета средней квадратической погрешности определения координат характерных точек границ (Mt), с подставленными в такие формулы значениями и итоговые (вычисленные) значения Mt, м	Описание закрепления точки
	содержатся в Едином государственном реестре недвижимости		определены в результате выполнения комплексных кадастровых работ				
	X	Y	X	Y			
1	2	3	4	5	6	7	8
190	—	—	659 036,30	1 324 169,05	Метод спутниковых геодезических измерений (определений)	0,10	Временный межевой знак
н343У	—	—	659 038,53	1 324 199,85		√(0,1^2 + 0,1^2) = 0,10	—
н416У	—	—	659 018,47	1 324 201,50			
1273	—	—	659 016,48	1 324 171,77		0,10	
190	—	—	659 036,30	1 324 169,05			Временный межевой знак

2. Сведения о частях границ уточняемого земельного участка с кадастровым номером 23:42:0708007:108 :

Обозначение части границ		Горизонтальное проложение (S), м	Описание прохождения части границ	Сведения о согласовании местоположения границ (согласовано/спорное)
от т.	до т.			
1	2	3	4	5
190	н343У	30,88	—	согласовано
н343У	н416У	20,13		
н416У	1273	29,80		
1273	190	20,01		

3. Сведения о характеристиках уточняемого земельного участка с кадастровым номером 23:42:0708007:108 :

№ п/п	Наименование характеристики земельного участка	Значение характеристики
1	2	3
1.	Адрес земельного участка	—
1.1.	Сведения о местоположении земельного участка (при отсутствии адреса) в структурированном в соответствии с федеральной информационной адресной системой виде	Российская Федерация, Краснодарский край, Ейский р-н, Ейск г, Садовод снт, уч 59
1.2.	Дополнительные сведения о местоположении земельного участка	—
2.	Площадь земельного участка ± величина погрешности определения (вычисления) площади (Р ± ΔР), м²	608 ± 9,00
3.	Формула, примененная для вычисления предельной погрешности определения площади земельного участка, с подставленными значениями и итоговые (вычисленные) значения	3,5*0,1*√(608) = 9
4.	Площадь земельного участка согласно сведениям Единого государственного реестра недвижимости (Ркад), м²	500,00
5.	Оценка расхождения Р и Ркад (Р - Ркад), м²	108
6.	Предельный минимальный и максимальный размеры земельного участка (Рмин и Рмакс), м²	Рмин = 300 Рмакс = —
7.	Вид (виды) разрешенного использования	Земельные участки садоводческих товариществ
7.1.	Дополнительные сведения об использовании земельного участка	—
8.	Кадастровый или иной государственный учетный номер (инвентарный) здания, сооружения, объекта незавершенного строительства, расположенного на земельном участке	23:42:0710007:592
9.	Сведения о земельных участках (землях общего пользования, территории общего пользования), посредством которых обеспечивается доступ	23:42:0000000:624

1	2	3
10.	Иные сведения	Установление границ производилось на основании сведений, содержащихся на чертеже садово-огороднического товарищества «с/т «Садовод» с учетом фактической ситуации на местности. В результате уточнения описания местоположения границ ЗУ 23:42:0708007:108 произошло увеличение площади данного ЗУ в пределах минимального размера ЗУ, установленного ПЗЗ Ейского г/п Ейского р-на (в т.ч. на более 10 % от содержащейся в ЕГРН площади). Доступ к ЗУ обеспечивается посредством ЗУ с КН 23:42:0000000:624, который является ЗУ общего назначения на территории ведения гражданами садоводства для собственных нужд.

4. Пояснения к сведениям об уточняемом земельном участке с кадастровым номером 23:42:0708007:108 :

1.	—

1. Сведения о характерных точках границ уточняемого земельного участка с кадастровым номером 23:42:0708007:104 :

Система координат МСК-23, зона 1 (23) Зона № 1

Обозначение характерных точек границ	Координаты, м				Метод определения координат	Формулы, примененные для расчета средней квадратической погрешности определения координат характерных точек границ (Mt), с подставленными в такие формулы значениями и итоговые (вычисленные) значения Mt, м	Описание закрепления точки
	содержатся в Едином государственном реестре недвижимости		определены в результате выполнения комплексных кадастровых работ				
	X	Y	X	Y			
1	2	3	4	5	6	7	8
190	—	—	659 036,30	1 324 169,05	Метод спутниковых геодезических измерений (определений)	0,10	Временный межевой знак
1273	—	—	659 016,48	1 324 171,77			—
1272	—	—	659 014,38	1 324 143,45			
1271	—	—	659 012,39	1 324 143,59			
1270	—	—	659 012,20	1 324 141,11			
191	—	—	659 034,02	1 324 139,43			Временный межевой знак
190	—	—	659 036,30	1 324 169,05			

2. Сведения о частях границ уточняемого земельного участка с кадастровым номером 23:42:0708007:104 :

Обозначение части границ		Горизонтальное проложение (S), м	Описание прохождения части границ	Сведения о согласовании местоположения границ (согласовано/спорное)
от т.	до т.			
1	2	3	4	5
190	1273	20,01	—	согласовано
1273	1272	28,40		
1272	1271	1,99		
1271	1270	2,49		
1270	191	21,88		
191	190	29,71		

3. Сведения о характеристиках уточняемого земельного участка с кадастровым номером 23:42:0708007:104 :

№ п/п	Наименование характеристики земельного участка	Значение характеристики
1	2	3
1.	Адрес земельного участка	—
1.1.	Сведения о местоположении земельного участка (при отсутствии адреса) в структурированном в соответствии с федеральной информационной адресной системой виде	353680, Российская Федерация, Краснодарский край, Ейский р-н, Ейск г, Садовод снт, д 54
1.2.	Дополнительные сведения о местоположении земельного участка	—
2.	Площадь земельного участка ± величина погрешности определения (вычисления) площади (Р ± ΔР), м²	609 ± 9,00
3.	Формула, примененная для вычисления предельной погрешности определения площади земельного участка, с подставленными значениями и итоговые (вычисленные) значения	3,5*0,1*√(609) = 9
4.	Площадь земельного участка согласно сведениям Единого государственного реестра недвижимости (Ркад), м²	600,00
5.	Оценка расхождения Р и Ркад (Р - Ркад), м²	9
6.	Предельный минимальный и максимальный размеры земельного участка (Рмин и Рмакс), м²	Рмин = 300 Рмакс = —
7.	Вид (виды) разрешенного использования	Земельные участки садоводческих товариществ
7.1.	Дополнительные сведения об использовании земельного участка	—
8.	Кадастровый или иной государственный учетный номер (инвентарный) здания, сооружения, объекта незавершенного строительства, расположенного на земельном участке	—

1	2	3
9.	Сведения о земельных участках (землях общего пользования, территории общего пользования), посредством которых обеспечивается доступ	23:42:0000000:624
10.	Иные сведения	Установление границ производилось на основании сведений, содержащихся на чертеже садово-огороднического товарищества «с/т «Садовод» с учетом фактической ситуации на местности. В результате уточнения описания местоположения границ ЗУ 23:42:0708007:104 произошло увеличение площади данного ЗУ в пределах минимального размера ЗУ, установленного ПЗЗ Ейского г/п Ейского р-на (в т.ч. не более 10 % от содержащейся в ЕГРН площади), что допускается в соответствии с п.2. ч.3 ст.42.8 Федерального закона от 24.07.2007 № 221-ФЗ. Доступ к ЗУ обеспечивается посредством ЗУ с КН 23:42:0000000:624, который является ЗУ общего назначения на территории ведения гражданами садоводства для собственных нужд.

4. Пояснения к сведениям об уточняемом земельном участке с кадастровым номером 23:42:0708007:104 :

1.	—

1. Сведения о характерных точках границ уточняемого земельного участка с кадастровым номером 23:42:0708007:101 :

Система координат МСК-23, зона 1 (23) Зона № 1

Обозначение характерных точек границ	Координаты, м				Метод определения координат	Формулы, примененные для расчета средней квадратической погрешности определения координат характерных точек границ (Mt), с подставленными в такие формулы значениями и итоговые (вычисленные) значения Mt, м	Описание закрепления точки
	содержатся в Едином государственном реестре недвижимости		определены в результате выполнения комплексных кадастровых работ				
	X	Y	X	Y			
1	2	3	4	5	6	7	8
н313У	—	—	658 954,49	1 324 146,17	Метод спутниковых геодезических измерений (определений)	√(0,1^2 + 0,1^2) = 0,10	—
1251	—	—	658 956,01	1 324 176,34		0,10	
188	—	—	658 933,67	1 324 177,58			
738	—	—	658 933,51	1 324 168,61			
739	—	—	658 932,68	1 324 147,23			

1	2	3	4	5	6	7	8
н313У	—	—	658 954,49	1 324 146,17	Метод спутниковых геодезических измерений (определений)	√(0,1^2 + 0,1^2) = 0,10	—

2. Сведения о частях границ уточняемого земельного участка с кадастровым номером 23:42:0708007:101 :

Обозначение части границ		Горизонтальное проложение (S), м	Описание прохождения части границ	Сведения о согласовании местоположения границ (согласовано/спорное)
от т.	до т.			
1	2	3	4	5
н313У	1251	30,21	—	согласовано
1251	188	22,37		
188	738	8,97		
738	739	21,40		
739	н313У	21,84		

3. Сведения о характеристиках уточняемого земельного участка с кадастровым номером 23:42:0708007:101 :

№ п/п	Наименование характеристики земельного участка	Значение характеристики
1	2	3
1.	Адрес земельного участка	—
1.1.	Сведения о местоположении земельного участка (при отсутствии адреса) в структурированном в соответствии с федеральной информационной адресной системой виде	Российская Федерация, Краснодарский край, Ейский р-н, Ейск г, Садовод снт, уч 50
1.2.	Дополнительные сведения о местоположении земельного участка	—
2.	Площадь земельного участка ± величина погрешности определения (вычисления) площади (Р ± ΔР), м²	667 ± 9,00
3.	Формула, примененная для вычисления предельной погрешности определения площади земельного участка, с подставленными значениями и итоговые (вычисленные) значения	3,5*0,1*√(667) = 9
4.	Площадь земельного участка согласно сведениям Единого государственного реестра недвижимости (Ркад), м²	500,00
5.	Оценка расхождения Р и Ркад (Р - Ркад), м²	167
6.	Предельный минимальный и максимальный размеры земельного участка (Рмин и Рмакс), м²	Рмин = 300 Рмакс = —
7.	Вид (виды) разрешенного использования	Земельные участки садоводческих товариществ
7.1.	Дополнительные сведения об использовании земельного участка	—

1	2	3
8.	Кадастровый или иной государственный учетный номер (инвентарный) здания, сооружения, объекта незавершенного строительства, расположенного на земельном участке	23:42:0708007:751
9.	Сведения о земельных участках (землях общего пользования, территории общего пользования), посредством которых обеспечивается доступ	23:42:0000000:624
10.	Иные сведения	Установление границ производилось на основании сведений, содержащихся на чертеже садово-огороднического товарищества «с/т «Садовод» с учетом фактической ситуации на местности. В результате уточнения описания местоположения границ ЗУ 23:42:0708007:101 произошло увеличение площади данного ЗУ в пределах минимального размера ЗУ, установленного ПЗЗ Ейского г/п Ейского р-на (в т.ч. на более 10 % от содержащейся в ЕГРН площади). Доступ к ЗУ обеспечивается посредством ЗУ с КН 23:42:0000000:624, который является ЗУ общего назначения на территории ведения гражданами садоводства для собственных нужд.

4. Пояснения к сведениям об уточняемом земельном участке с кадастровым номером 23:42:0708007:101 :

1.	—

1. Сведения о характерных точках границ уточняемого земельного участка с кадастровым номером 23:42:0708007:100 :

Система координат МСК-23, зона 1 (23) Зона № 1

Обозначение характерных точек границ	Координаты, м				Метод определения координат	Формулы, примененные для расчета средней квадратической погрешности определения координат характерных точек границ (Mt), с подставленными в такие формулы значениями и итоговые (вычисленные) значения Mt, м	Описание закрепления точки
	содержатся в Едином государственном реестре недвижимости		определены в результате выполнения комплексных кадастровых работ				
	X	Y	X	Y			
1	2	3	4	5	6	7	8
1302	—	—	658 931,33	1 324 115,57	Метод спутниковых геодезических измерений (определений)	0,10	—
1301	—	—	658 951,51	1 324 113,95			
1277	—	—	658 953,78	1 324 142,24			Закрепление отсутствует
н363У	—	—	658 932,76	1 324 143,21		√(0,1^2 + 0,1^2) = 0,10	—

1	2	3	4	5	6	7	8
39	—	—	658 932,65	1 324 141,08	Метод спутниковых геодезических измерений (определений)	0,10	—
1302	—	—	658 931,33	1 324 115,57			

2. Сведения о частях границ уточняемого земельного участка с кадастровым номером 23:42:0708007:100 :

Обозначение части границ		Горизонтальное проложение (S), м	Описание прохождения части границ	Сведения о согласовании местоположения границ (согласовано/спорное)
от т.	до т.			
1	2	3	4	5
1302	1301	20,24	—	согласовано
1301	1277	28,38		
1277	н363У	21,04		
н363У	39	2,13		
39	1302	25,54		

3. Сведения о характеристиках уточняемого земельного участка с кадастровым номером 23:42:0708007:100 :

№ п/п	Наименование характеристики земельного участка	Значение характеристики
1	2	3
1.	Адрес земельного участка	—
1.1.	Сведения о местоположении земельного участка (при отсутствии адреса) в структурированном в соответствии с федеральной информационной адресной системой виде	Российская Федерация, Краснодарский край, Ейский р-н, Ейск г
1.2.	Дополнительные сведения о местоположении земельного участка	—
2.	Площадь земельного участка ± величина погрешности определения (вычисления) площади (Р ± ΔР), м²	578 ± 8,00
3.	Формула, примененная для вычисления предельной погрешности определения площади земельного участка, с подставленными значениями и итоговые (вычисленные) значения	3,5*0,1*√(578) = 8
4.	Площадь земельного участка согласно сведениям Единого государственного реестра недвижимости (Ркад), м²	600,00
5.	Оценка расхождения Р и Ркад (Р - Ркад), м²	22
6.	Предельный минимальный и максимальный размеры земельного участка (Рмин и Рмакс), м²	Рмин = 300 Рмакс = —
7.	Вид (виды) разрешенного использования	Для садоводства

1	2	3
7.1.	Дополнительные сведения об использовании земельного участка	—
8.	Кадастровый или иной государственный учетный номер (инвентарный) здания, сооружения, объекта незавершенного строительства, расположенного на земельном участке	—
9.	Сведения о земельных участках (землях общего пользования, территории общего пользования), посредством которых обеспечивается доступ	23:42:0000000:624
10.	Иные сведения	Установление границ производилось на основании сведений, содержащихся на чертеже садово-огороднического товарищества «с/т «Садовод» с учетом фактической ситуации на местности. В результате уточнения описания местоположения границ ЗУ 23:42:0708007:100 произошло уменьшение площади данного ЗУ в пределах минимального размера ЗУ, установленного ПЗЗ Ейского г/п Ейского р-на (в т.ч. менее 10 % от содержащейся в ЕГРН площади), что допускается в соответствии с п.2. ч.3 ст.42.8 Федерального закона от 24.07.2007 № 221-ФЗ. Доступ к ЗУ обеспечивается посредством ЗУ с КН 23:42:0000000:624, который является ЗУ общего назначения на территории ведения гражданами садоводства для собственных нужд.

4. Пояснения к сведениям об уточняемом земельном участке с кадастровым номером 23:42:0708007:100 :

1.	—

1. Сведения о характерных точках границ уточняемого земельного участка с кадастровым номером 23:42:0708007:88 :

Система координат МСК-23, зона 1 (23) Зона № 1

Обозначение характерных точек границ	Координаты, м				Метод определения координат	Формулы, примененные для расчета средней квадратической погрешности определения координат характерных точек границ (Mt), с подставленными в такие формулы значениями и итоговые (вычисленные) значения Mt, м	Описание закрепления точки
	содержатся в Едином государственном реестре недвижимости		определены в результате выполнения комплексных кадастровых работ				
	X	Y	X	Y			
1	2	3	4	5	6	7	8
н284У	—	—	658 926,59	1 324 053,58	Метод спутниковых геодезических измерений (определений)	√(0,1^2 + 0,1^2) = 0,10	—
193	—	—	658 946,54	1 324 052,09		0,10	
н263У	—	—	658 949,25	1 324 079,17		√(0,1^2 + 0,1^2) = 0,10	

1	2	3	4	5	6	7	8
н283У	—	—	658 927,32	1 324 080,97	Метод спутниковых геодезических измерений (определений)	√(0,1^2 + 0,1^2) = 0,10	—
н284У	—	—	658 926,59	1 324 053,58			

2. Сведения о частях границ уточняемого земельного участка с кадастровым номером 23:42:0708007:88 :

Обозначение части границ		Горизонтальное проложение (S), м	Описание прохождения части границ	Сведения о согласовании местоположения границ (согласовано/спорное)
от т.	до т.			
1	2	3	4	5
н284У	193	20,01	—	согласовано
193	н263У	27,22		
н263У	н283У	22,00		
н283У	н284У	27,40		

3. Сведения о характеристиках уточняемого земельного участка с кадастровым номером 23:42:0708007:88 :

№ п/п	Наименование характеристики земельного участка	Значение характеристики
1	2	3
1.	Адрес земельного участка	—
1.1.	Сведения о местоположении земельного участка (при отсутствии адреса) в структурированном в соответствии с федеральной информационной адресной системой виде	Российская Федерация, Краснодарский край, Ейский р-н, Ейск г, Садовод снт, уч 37
1.2.	Дополнительные сведения о местоположении земельного участка	—
2.	Площадь земельного участка ± величина погрешности определения (вычисления) площади (Р ± ΔР), м²	573 ± 8,00
3.	Формула, примененная для вычисления предельной погрешности определения площади земельного участка, с подставленными значениями и итоговые (вычисленные) значения	3,5*0,1*√(573) = 8
4.	Площадь земельного участка согласно сведениям Единого государственного реестра недвижимости (Ркад), м²	600,00
5.	Оценка расхождения Р и Ркад (Р - Ркад), м²	27
6.	Предельный минимальный и максимальный размеры земельного участка (Рмин и Рмакс), м²	Рмин = 300 Рмакс = —
7.	Вид (виды) разрешенного использования	Для садоводства
7.1.	Дополнительные сведения об использовании земельного участка	—

1	2	3
8.	Кадастровый или иной государственный учетный номер (инвентарный) здания, сооружения, объекта незавершенного строительства, расположенного на земельном участке	—
9.	Сведения о земельных участках (землях общего пользования, территории общего пользования), посредством которых обеспечивается доступ	23:42:0000000:624
10.	Иные сведения	Установление границ производилось на основании сведений, содержащихся на чертеже садово-огороднического товарищества «с/т «Садовод» с учетом фактической ситуации на местности. В результате уточнения описания местоположения границ ЗУ 23:42:0708007:88 произошло уменьшение площади данного ЗУ в пределах минимального размера ЗУ, установленного ПЗЗ Ейского г/п Ейского р-на (в т.ч. менее 10 % от содержащейся в ЕГРН площади), что допускается в соответствии с п.2. ч.3 ст.42.8 Федерального закона от 24.07.2007 № 221-ФЗ. Доступ к ЗУ обеспечивается посредством ЗУ с КН 23:42:0000000:624, который является ЗУ общего назначения на территории ведения гражданами садоводства для собственных нужд.

4. Пояснения к сведениям об уточняемом земельном участке с кадастровым номером 23:42:0708007:88 :

1.	—

1. Сведения о характерных точках границ уточняемого земельного участка с кадастровым номером 23:42:0708007:85 :

Система координат МСК-23, зона 1 (23) Зона № 1

Обозначение характерных точек границ	Координаты, м				Метод определения координат	Формулы, примененные для расчета средней квадратической погрешности определения координат характерных точек границ (Mt), с подставленными в такие формулы значениями и итоговые (вычисленные) значения Mt, м	Описание закрепления точки
	содержатся в Едином государственном реестре недвижимости		определены в результате выполнения комплексных кадастровых работ				
	X	Y	X	Y			
1	2	3	4	5	6	7	8
1310	—	—	659 008,74	1 324 074,62	Метод спутниковых геодезических измерений (определений)	0,10	Угол забора (изгороди, ограды)
н298У	—	—	658 989,27	1 324 076,52		√(0,1^2 + 0,1^2) = 0,10	—
1315	—	—	658 986,93	1 324 047,22		0,10	

1	2	3	4	5	6	7	8
1313	—	—	659 006,86	1 324 045,60	Метод спутниковых геодезических измерений (определений)	0,10	—
1311	—	—	659 007,30	1 324 045,59			
1310	—	—	659 008,74	1 324 074,62			Угол забора (изгороди, ограды)

2. Сведения о частях границ уточняемого земельного участка с кадастровым номером 23:42:0708007:85 :

Обозначение части границ		Горизонтальное проложение (S), м	Описание прохождения части границ	Сведения о согласовании местоположения границ (согласовано/спорное)
от т.	до т.			
1	2	3	4	5
1310	н298У	19,56	—	согласовано
н298У	1315	29,39		
1315	1313	20,00		
1313	1311	0,44		
1311	1310	29,07		

3. Сведения о характеристиках уточняемого земельного участка с кадастровым номером 23:42:0708007:85 :

№ п/п	Наименование характеристики земельного участка	Значение характеристики
1	2	3
1.	Адрес земельного участка	—
1.1.	Сведения о местоположении земельного участка (при отсутствии адреса) в структурированном в соответствии с федеральной информационной адресной системой виде	Российская Федерация, Краснодарский край, Ейский р-н, Ейск г, Садовод снт, уч 34
1.2.	Дополнительные сведения о местоположении земельного участка	—
2.	Площадь земельного участка ± величина погрешности определения (вычисления) площади (Р ± ΔР), м²	585 ± 8,00
3.	Формула, примененная для вычисления предельной погрешности определения площади земельного участка, с подставленными значениями и итоговые (вычисленные) значения	3,5*0,1*√(585) = 8
4.	Площадь земельного участка согласно сведениям Единого государственного реестра недвижимости (Ркад), м²	500,00
5.	Оценка расхождения Р и Ркад (Р - Ркад), м²	85

1	2	3
6.	Предельный минимальный и максимальный размеры земельного участка (Рмин и Рмакс), м²	Рмин = 300 Рмакс = —
7.	Вид (виды) разрешенного использования	Земельные участки садоводческих товариществ
7.1.	Дополнительные сведения об использовании земельного участка	—
8.	Кадастровый или иной государственный учетный номер (инвентарный) здания, сооружения, объекта незавершенного строительства, расположенного на земельном участке	—
9.	Сведения о земельных участках (землях общего пользования, территории общего пользования), посредством которых обеспечивается доступ	23:42:0000000:624
10.	Иные сведения	Установление границ производилось на основании сведений, содержащихся на чертеже садово-огороднического товарищества «с/т «Садовод» с учетом фактической ситуации на местности. В результате уточнения описания местоположения границ ЗУ 23:42:0708007:85 произошло увеличение площади данного ЗУ в пределах минимального размера ЗУ, установленного ПЗЗ Ейского г/п Ейского р-на (в т.ч. на более 10 % от содержащейся в ЕГРН площади). Доступ к ЗУ обеспечивается посредством ЗУ с КН 23:42:0000000:624, который является ЗУ общего назначения на территории ведения гражданами садоводства для собственных нужд.

4. Пояснения к сведениям об уточняемом земельном участке с кадастровым номером 23:42:0708007:85 :

1.	—

1. Сведения о характерных точках границ уточняемого земельного участка с кадастровым номером 23:42:0708007:78 :

Система координат МСК-23, зона 1 (23) Зона № 1

Обозначение характерных точек границ	Координаты, м				Метод определения координат	Формулы, примененные для расчета средней квадратической погрешности определения координат характерных точек границ (Mt), с подставленными в такие формулы значениями и итоговые (вычисленные) значения Mt, м	Описание закрепления точки
	содержатся в Едином государственном реестре недвижимости		определены в результате выполнения комплексных кадастровых работ				
	X	Y	X	Y			
1	2	3	4	5	6	7	8
1321	—	—	658 944,12	1 324 022,23	Метод спутниковых геодезических измерений (определений)	0,10	—
1320	—	—	658 946,89	1 324 052,06			

1	2	3	4	5	6	7	8
193	—	—	658 946,54	1 324 052,09	Метод спутниковых геодезических измерений (определений)	0,10	—
н284У	—	—	658 926,59	1 324 053,58		√(0,1^2 + 0,1^2) = 0,10	
н381У	—	—	658 924,90	1 324 023,62			
1321	—	—	658 944,12	1 324 022,23		0,10	

2. Сведения о частях границ уточняемого земельного участка с кадастровым номером 23:42:0708007:78 :

Обозначение части границ		Горизонтальное проложение (S), м	Описание прохождения части границ	Сведения о согласовании местоположения границ (согласовано/спорное)
от т.	до т.			
1	2	3	4	5
1321	1320	29,96	—	согласовано
1320	193	0,35		
193	н284У	20,01		
н284У	н381У	30,01		
н381У	1321	19,27		

3. Сведения о характеристиках уточняемого земельного участка с кадастровым номером 23:42:0708007:78 :

№ п/п	Наименование характеристики земельного участка	Значение характеристики
1	2	3
1.	Адрес земельного участка	—
1.1.	Сведения о местоположении земельного участка (при отсутствии адреса) в структурированном в соответствии с федеральной информационной адресной системой виде	Российская Федерация, Краснодарский край, Ейский р-н, Ейск г, Садовод снт, уч 27
1.2.	Дополнительные сведения о местоположении земельного участка	—
2.	Площадь земельного участка ± величина погрешности определения (вычисления) площади (Р ± ΔР), м²	594 ± 9,00
3.	Формула, примененная для вычисления предельной погрешности определения площади земельного участка, с подставленными значениями и итоговые (вычисленные) значения	3,5*0,1*√(594) = 9
4.	Площадь земельного участка согласно сведениям Единого государственного реестра недвижимости (Ркад), м²	600,00

1	2	3
5.	Оценка расхождения Р и Ркад (Р - Ркад), м²	6
6.	Предельный минимальный и максимальный размеры земельного участка (Рмин и Рмакс), м²	Рмин = 300 Рмакс = —
7.	Вид (виды) разрешенного использования	Земельные участки садоводческих товариществ
7.1.	Дополнительные сведения об использовании земельного участка	—
8.	Кадастровый или иной государственный учетный номер (инвентарный) здания, сооружения, объекта незавершенного строительства, расположенного на земельном участке	—
9.	Сведения о земельных участках (землях общего пользования, территории общего пользования), посредством которых обеспечивается доступ	23:42:0000000:624
10.	Иные сведения	Установление границ производилось на основании сведений, содержащихся на чертеже садово-огороднического товарищества «с/т «Садовод» с учетом фактической ситуации на местности. В результате уточнения описания местоположения границ ЗУ 23:42:0708007:78 произошло уменьшение площади данного ЗУ в пределах минимального размера ЗУ, установленного ПЗЗ Ейского г/п Ейского р-на (в т.ч. менее 10 % от содержащейся в ЕГРН площади), что допускается в соответствии с п.2. ч.3 ст.42.8 Федерального закона от 24.07.2007 № 221-ФЗ. Доступ к ЗУ обеспечивается посредством ЗУ с КН 23:42:0000000:624, который является ЗУ общего назначения на территории ведения гражданами садоводства для собственных нужд.

4. Пояснения к сведениям об уточняемом земельном участке с кадастровым номером 23:42:0708007:78 :

1.	—

1. Сведения о характерных точках границ уточняемого земельного участка с кадастровым номером 23:42:0708007:75 :

Система координат МСК-23, зона 1 (23) Зона № 1

Обозначение характерных точек границ	Координаты, м				Метод определения координат	Формулы, примененные для расчета средней квадратической погрешности определения координат характерных точек границ (Mt), с подставленными в такие формулы значениями и итоговые (вычисленные) значения Mt, м	Описание закрепления точки
	содержатся в Едином государственном реестре недвижимости		определены в результате выполнения комплексных кадастровых работ				
	X	Y	X	Y			
1	2	3	4	5	6	7	8
509	—	—	658 983,88	1 324 014,34	Метод спутниковых геодезических измерений (определений)	0,10	Угол забора (изгороди, ограды)

1	2	3	4	5	6	7	8
1322	—	—	658 964,93	1 324 015,25	Метод спутниковых геодезических измерений (определений)	0,10	Закрепление отсутствует
433	—	—	658 961,97	1 323 986,35			
638	—	—	658 969,43	1 323 985,93			—
510	—	—	658 982,13	1 323 984,92			Угол забора (изгороди, ограды)
509	—	—	658 983,88	1 324 014,34			

2. Сведения о частях границ уточняемого земельного участка с кадастровым номером 23:42:0708007:75 :

Обозначение части границ		Горизонтальное проложение (S), м	Описание прохождения части границ	Сведения о согласовании местоположения границ (согласовано/спорное)
от т.	до т.			
1	2	3	4	5
509	1322	18,97	—	согласовано
1322	433	29,05		
433	638	7,47		
638	510	12,74		
510	509	29,47		

3. Сведения о характеристиках уточняемого земельного участка с кадастровым номером 23:42:0708007:75 :

№ п/п	Наименование характеристики земельного участка	Значение характеристики
1	2	3
1.	Адрес земельного участка	—
1.1.	Сведения о местоположении земельного участка (при отсутствии адреса) в структурированном в соответствии с федеральной информационной адресной системой виде	Российская Федерация, Краснодарский край, Ейский р-н, Ейск г, Садовод снт, уч 24
1.2.	Дополнительные сведения о местоположении земельного участка	—
2.	Площадь земельного участка ± величина погрешности определения (вычисления) площади (P ± ΔP), м²	572 ± 8,00
3.	Формула, примененная для вычисления предельной погрешности определения площади земельного участка, с подставленными значениями и итоговые (вычисленные) значения	$3,5*0,1*\sqrt{(572)} = 8$

1	2	3
4.	Площадь земельного участка согласно сведениям Единого государственного реестра недвижимости (Ркад), м²	600,00
5.	Оценка расхождения Р и Ркад (Р - Ркад), м²	28
6.	Предельный минимальный и максимальный размеры земельного участка (Рмин и Рмакс), м²	Рмин = 300 Рмакс = —
7.	Вид (виды) разрешенного использования	Земельные участки садоводческих товариществ
7.1.	Дополнительные сведения об использовании земельного участка	—
8.	Кадастровый или иной государственный учетный номер (инвентарный) здания, сооружения, объекта незавершенного строительства, расположенного на земельном участке	—
9.	Сведения о земельных участках (землях общего пользования, территории общего пользования), посредством которых обеспечивается доступ	23:42:0000000:624
10.	Иные сведения	Установление границ производилось на основании сведений, содержащихся на чертеже садово-огороднического товарищества «с/т «Садовод» с учетом фактической ситуации на местности. В результате уточнения описания местоположения границ ЗУ 23:42:0708007:75 произошло уменьшение площади данного ЗУ в пределах минимального размера ЗУ, установленного ПЗЗ Ейского г/п Ейского р-на (в т.ч. менее 10 % от содержащейся в ЕГРН площади), что допускается в соответствии с п.2. ч.3 ст.42.8 Федерального закона от 24.07.2007 № 221-ФЗ. Доступ к ЗУ обеспечивается посредством ЗУ с КН 23:42:0000000:624, который является ЗУ общего назначения на территории ведения гражданами садоводства для собственных нужд.

4. Пояснения к сведениям об уточняемом земельном участке с кадастровым номером 23:42:0708007:75 :

1.	—

1. Сведения о характерных точках границ уточняемого земельного участка с кадастровым номером 23:42:0708007:69 :

Система координат МСК-23, зона 1 (23) Зона № 1

Обозначение характерных точек границ	Координаты, м				Метод определения координат	Формулы, примененные для расчета средней квадратической погрешности определения координат характерных точек границ (Mt), с подставленными в такие формулы значениями и итоговые (вычисленные) значения Mt, м	Описание закрепления точки
	содержатся в Едином государственном реестре недвижимости		определены в результате выполнения комплексных кадастровых работ				
	X	Y	X	Y			
1	2	3	4	5	6	7	8

1	2	3	4	5	6	7	8
н350У	—	—	658 959,33	1 323 952,69	Метод спутниковых геодезических измерений (определений)	√(0,1^2 + 0,1^2) = 0,10	—
н314У	—	—	658 938,25	1 323 954,42			
1338	—	—	658 935,87	1 323 924,53		0,10	
1337	—	—	658 937,59	1 323 924,33			
1334	—	—	658 956,11	1 323 922,41			
198	—	—	658 959,21	1 323 950,33			
н350У	—	—	658 959,33	1 323 952,69		√(0,1^2 + 0,1^2) = 0,10	

2. Сведения о частях границ уточняемого земельного участка с кадастровым номером 23:42:0708007:69 :

Обозначение части границ		Горизонтальное проложение (S), м	Описание прохождения части границ	Сведения о согласовании местоположения границ (согласовано/спорное)
от т.	до т.			
1	2	3	4	5
н350У	н314У	21,15	—	согласовано
н314У	1338	29,98		
1338	1337	1,73		
1337	1334	18,62		
1334	198	28,09		
198	н350У	2,36		

3. Сведения о характеристиках уточняемого земельного участка с кадастровым номером 23:42:0708007:69 :

№ п/п	Наименование характеристики земельного участка	Значение характеристики
1	2	3
1.	Адрес земельного участка	—
1.1.	Сведения о местоположении земельного участка (при отсутствии адреса) в структурированном в соответствии с федеральной информационной адресной системой виде	Российская Федерация, Краснодарский край, Ейский р-н, Ейск г, Садовод снт, уч 16
1.2.	Дополнительные сведения о местоположении земельного участка	—

1	2	3
2.	Площадь земельного участка ± величина погрешности определения (вычисления) площади (Р ± ΔР), м²	629 ± 9,00
3.	Формула, примененная для вычисления предельной погрешности определения площади земельного участка, с подставленными значениями и итоговые (вычисленные) значения	3,5*0,1*√(629) = 9
4.	Площадь земельного участка согласно сведениям Единого государственного реестра недвижимости (Ркад), м²	600,00
5.	Оценка расхождения Р и Ркад (Р - Ркад), м²	29
6.	Предельный минимальный и максимальный размеры земельного участка (Рмин и Рмакс), м²	Рмин = 300 Рмакс = —
7.	Вид (виды) разрешенного использования	для садоводства
7.1.	Дополнительные сведения об использовании земельного участка	—
8.	Кадастровый или иной государственный учетный номер (инвентарный) здания, сооружения, объекта незавершенного строительства, расположенного на земельном участке	23:42:0708007:677
9.	Сведения о земельных участках (землях общего пользования, территории общего пользования), посредством которых обеспечивается доступ	23:42:0000000:624
10.	Иные сведения	Установление границ производилось на основании сведений, содержащихся на чертеже садово-огороднического товарищества «с/т «Садовод» с учетом фактической ситуации на местности. В результате уточнения описания местоположения границ ЗУ 23:42:0708007:69 произошло увеличение площади данного ЗУ в пределах минимального размера ЗУ, установленного ПЗЗ Ейского г/п Ейского р-на (в т.ч. не более 10 % от содержащейся в ЕГРН площади), что допускается в соответствии с п.2. ч.3 ст.42.8 Федерального закона от 24.07.2007 № 221-ФЗ. Доступ к ЗУ обеспечивается посредством ЗУ с КН 23:42:0000000:624, который является ЗУ общего назначения на территории ведения гражданами садоводства для собственных нужд.
4. Пояснения к сведениям об уточняемом земельном участке с кадастровым номером 23:42:0708007:69 :		
1.	—	

1. Сведения о характерных точках границ уточняемого земельного участка с кадастровым номером 23:42:0708007:64 :

Система координат МСК-23, зона 1 (23) Зона № 1

Обозначение характерных точек границ	Координаты, м				Метод определения координат	Формулы, примененные для расчета средней квадратической погрешности определения координат характерных точек границ (Mt), с подставленными в такие формулы значениями и итоговые (вычисленные) значения Mt, м	Описание закрепления точки
	содержатся в Едином государственном реестре недвижимости		определены в результате выполнения комплексных кадастровых работ				
	X	Y	X	Y			
1	2	3	4	5	6	7	8
1339	—	—	658 934,10	1 323 895,01	Метод спутниковых геодезических измерений (определений)	0,10	—
1338	—	—	658 935,87	1 323 924,53			
н307У	—	—	658 911,98	1 323 927,25		√(0,1^2 + 0,1^2) = 0,10	
н282У	—	—	658 910,92	1 323 927,25			
н306У	—	—	658 909,95	1 323 897,21			
н399У	—	—	658 934,12	1 323 894,23			
1339	—	—	658 934,10	1 323 895,01		0,10	

2. Сведения о частях границ уточняемого земельного участка с кадастровым номером 23:42:0708007:64 :

Обозначение части границ		Горизонтальное проложение (S), м	Описание прохождения части границ	Сведения о согласовании местоположения границ (согласовано/спорное)
от т.	до т.			
1	2	3	4	5
1339	1338	29,57	—	согласовано
1338	н307У	24,04		
н307У	н282У	1,06		
н282У	н306У	30,06		
н306У	н399У	24,35		
н399У	1339	0,78		

3. Сведения о характеристиках уточняемого земельного участка с кадастровым номером 23:42:0708007:64 :		
№ п/п	Наименование характеристики земельного участка	Значение характеристики
1	2	3
1.	Адрес земельного участка	—
1.1.	Сведения о местоположении земельного участка (при отсутствии адреса) в структурированном в соответствии с федеральной информационной адресной системой виде	Российская Федерация, Краснодарский край, Ейский р-н, Ейск г, Садовод снт, уч 11
1.2.	Дополнительные сведения о местоположении земельного участка	—
2.	Площадь земельного участка ± величина погрешности определения (вычисления) площади (Р ± ΔР), м²	745 ± 10,00
3.	Формула, примененная для вычисления предельной погрешности определения площади земельного участка, с подставленными значениями и итоговые (вычисленные) значения	3,5*0,1*√(745) = 10
4.	Площадь земельного участка согласно сведениям Единого государственного реестра недвижимости (Ркад), м²	700,00
5.	Оценка расхождения Р и Ркад (Р - Ркад), м²	45
6.	Предельный минимальный и максимальный размеры земельного участка (Рмин и Рмакс), м²	Рмин = 300 Рмакс = —
7.	Вид (виды) разрешенного использования	для садоводства
7.1.	Дополнительные сведения об использовании земельного участка	—
8.	Кадастровый или иной государственный учетный номер (инвентарный) здания, сооружения, объекта незавершенного строительства, расположенного на земельном участке	23:42:0708007:806
9.	Сведения о земельных участках (землях общего пользования, территории общего пользования), посредством которых обеспечивается доступ	23:42:0000000:624
10.	Иные сведения	Установление границ производилось на основании сведений, содержащихся на чертеже садово-огороднического товарищества «с/т «Садовод» с учетом фактической ситуации на местности. В результате уточнения описания местоположения границ ЗУ 23:42:0708007:64 произошло увеличение площади данного ЗУ в пределах минимального размера ЗУ, установленного ПЗЗ Ейского г/п Ейского р-на (в т.ч. не более 10 % от содержащейся в ЕГРН площади), что допускается в соответствии с п.2. ч.3 ст.42.8 Федерального закона от 24.07.2007 № 221-ФЗ. Доступ к ЗУ обеспечивается посредством ЗУ с КН 23:42:0000000:624, который является ЗУ общего назначения на территории ведения гражданами садоводства для собственных нужд.

4. Пояснения к сведениям об уточняемом земельном участке с кадастровым номером 23:42:0708007:64 :

1.	—

1. Сведения о характерных точках границ уточняемого земельного участка с кадастровым номером 23:42:0708007:63 :

Система координат МСК-23, зона 1 (23) Зона № 1

Обозначение характерных точек границ	Координаты, м				Метод определения координат	Формулы, примененные для расчета средней квадратической погрешности определения координат характерных точек границ (Mt), с подставленными в такие формулы значениями и итоговые (вычисленные) значения Mt, м	Описание закрепления точки
	содержатся в Едином государственном реестре недвижимости		определены в результате выполнения комплексных кадастровых работ				
	X	Y	X	Y			
1	2	3	4	5	6	7	8
н326У	—	—	658 932,17	1 323 861,59	Метод спутниковых геодезических измерений (определений)	√(0,1^2 + 0,1^2) = 0,10	—
н368У	—	—	658 934,30	1 323 889,87			
н279У	—	—	658 909,19	1 323 892,23			
н377У	—	—	658 905,54	1 323 863,98			
н278У	—	—	658 905,53	1 323 863,85			
н326У	—	—	658 932,17	1 323 861,59			

2. Сведения о частях границ уточняемого земельного участка с кадастровым номером 23:42:0708007:63 :

Обозначение части границ		Горизонтальное проложение (S), м	Описание прохождения части границ	Сведения о согласовании местоположения границ (согласовано/спорное)
от т.	до т.			
1	2	3	4	5
н326У	н368У	28,36	—	согласовано
н368У	н279У	25,22		
н279У	н377У	28,48		
н377У	н278У	0,13		
н278У	н326У	26,74		

3. Сведения о характеристиках уточняемого земельного участка с кадастровым номером 23:42:0708007:63 :		
№ п/п	Наименование характеристики земельного участка	Значение характеристики
1	2	3
1.	Адрес земельного участка	—
1.1.	Сведения о местоположении земельного участка (при отсутствии адреса) в структурированном в соответствии с федеральной информационной адресной системой виде	Российская Федерация, Краснодарский край, Ейский р-н, Ейск г, Садовод снт, уч 10
1.2.	Дополнительные сведения о местоположении земельного участка	—
2.	Площадь земельного участка ± величина погрешности определения (вычисления) площади (Р ± ΔР), м²	740 ± 10,00
3.	Формула, примененная для вычисления предельной погрешности определения площади земельного участка, с подставленными значениями и итоговые (вычисленные) значения	3,5*0,1*√(740) = 10
4.	Площадь земельного участка согласно сведениям Единого государственного реестра недвижимости (Ркад), м²	600,00
5.	Оценка расхождения Р и Ркад (Р - Ркад), м²	140
6.	Предельный минимальный и максимальный размеры земельного участка (Рмин и Рмакс), м²	Рмин = 300 Рмакс = —
7.	Вид (виды) разрешенного использования	Земельные участки садоводческих товариществ
7.1.	Дополнительные сведения об использовании земельного участка	—
8.	Кадастровый или иной государственный учетный номер (инвентарный) здания, сооружения, объекта незавершенного строительства, расположенного на земельном участке	—
9.	Сведения о земельных участках (землях общего пользования, территории общего пользования), посредством которых обеспечивается доступ	23:42:0000000:624
10.	Иные сведения	Установление границ производилось на основании сведений, содержащихся на чертеже садово-огороднического товарищества «с/т «Садовод» с учетом фактической ситуации на местности. В результате уточнения описания местоположения границ ЗУ 23:42:0708007:63 произошло увеличение площади данного ЗУ в пределах минимального размера ЗУ, установленного ПЗЗ Ейского г/п Ейского р-на (в т.ч. на более 10 % от содержащейся в ЕГРН площади). Доступ к ЗУ обеспечивается посредством ЗУ с КН 23:42:0000000:624, который является ЗУ общего назначения на территории ведения гражданами садоводства для собственных нужд.

4. Пояснения к сведениям об уточняемом земельном участке с кадастровым номером 23:42:0708007:63 :

1.	—

1. Сведения о характерных точках границ уточняемого земельного участка с кадастровым номером 23:42:0708007:62 :

Система координат МСК-23, зона 1 (23) Зона № 1

Обозначение характерных точек границ	Координаты, м				Метод определения координат	Формулы, примененные для расчета средней квадратической погрешности определения координат характерных точек границ (Mt), с подставленными в такие формулы значениями и итоговые (вычисленные) значения Mt, м	Описание закрепления точки
	содержатся в Едином государственном реестре недвижимости		определены в результате выполнения комплексных кадастровых работ				
	X	Y	X	Y			
1	2	3	4	5	6	7	8
н326У	—	—	658 932,17	1 323 861,59	Метод спутниковых геодезических измерений (определений)	√(0,1^2 + 0,1^2) = 0,10	—
1344	—	—	658 951,35	1 323 858,87		0,10	Закрепление отсутствует
1343	—	—	658 953,85	1 323 889,20			
н368У	—	—	658 934,30	1 323 889,87		√(0,1^2 + 0,1^2) = 0,10	—
н326У	—	—	658 932,17	1 323 861,59			

2. Сведения о частях границ уточняемого земельного участка с кадастровым номером 23:42:0708007:62 :

Обозначение части границ		Горизонтальное проложение (S), м	Описание прохождения части границ	Сведения о согласовании местоположения границ (согласовано/спорное)
от т.	до т.			
1	2	3	4	5
н326У	1344	19,37	—	согласовано
1344	1343	30,43		
1343	н368У	19,56		
н368У	н326У	28,36		

3. Сведения о характеристиках уточняемого земельного участка с кадастровым номером 23:42:0708007:62 :

№ п/п	Наименование характеристики земельного участка	Значение характеристики
1	2	3

1	2	3
1.	Адрес земельного участка	—
1.1.	Сведения о местоположении земельного участка (при отсутствии адреса) в структурированном в соответствии с федеральной информационной адресной системой виде	Российская Федерация, Краснодарский край, Ейский р-н, Ейск г, Садовод снт, уч 9
1.2.	Дополнительные сведения о местоположении земельного участка	—
2.	Площадь земельного участка ± величина погрешности определения (вычисления) площади (Р ± ΔР), м²	571 ± 8,00
3.	Формула, примененная для вычисления предельной погрешности определения площади земельного участка, с подставленными значениями и итоговые (вычисленные) значения	3,5*0,1*√(571) = 8
4.	Площадь земельного участка согласно сведениям Единого государственного реестра недвижимости (Ркад), м²	500,00
5.	Оценка расхождения Р и Ркад (Р - Ркад), м²	71
6.	Предельный минимальный и максимальный размеры земельного участка (Рмин и Рмакс), м²	Рмин = 300 Рмакс = —
7.	Вид (виды) разрешенного использования	Земельные участки садоводческих товариществ
7.1.	Дополнительные сведения об использовании земельного участка	—
8.	Кадастровый или иной государственный учетный номер (инвентарный) здания, сооружения, объекта незавершенного строительства, расположенного на земельном участке	—
9.	Сведения о земельных участках (землях общего пользования, территории общего пользования), посредством которых обеспечивается доступ	23:42:0000000:624
10.	Иные сведения	Установление границ производилось на основании сведений, содержащихся на чертеже садово-огороднического товарищества «с/т «Садовод» с учетом фактической ситуации на местности. В результате уточнения описания местоположения границ ЗУ 23:42:0708007:62 произошло увеличение площади данного ЗУ в пределах минимального размера ЗУ, установленного ПЗЗ Ейского г/п Ейского р-на (в т.ч. на более 10 % от содержащейся в ЕГРН площади). Доступ к ЗУ обеспечивается посредством ЗУ с КН 23:42:0000000:624, который является ЗУ общего назначения на территории ведения гражданами садоводства для собственных нужд.
4. Пояснения к сведениям об уточняемом земельном участке с кадастровым номером 23:42:0708007:62 :		
1.	—	

1. Сведения о характерных точках границ уточняемого земельного участка с кадастровым номером 23:42:0708007:56 :

Система координат МСК-23, зона 1 (23) Зона № 1

Обозначение характерных точек границ	Координаты, м				Метод определения координат	Формулы, примененные для расчета средней квадратической погрешности определения координат характерных точек границ (Mt), с подставленными в такие формулы значениями и итоговые (вычисленные) значения Mt, м	Описание закрепления точки
	содержатся в Едином государственном реестре недвижимости		определены в результате выполнения комплексных кадастровых работ				
	X	Y	X	Y			
1	2	3	4	5	6	7	8
684	—	—	658 896,86	1 323 801,17	Метод спутниковых геодезических измерений (определений)	0,10	Долговременный межевой знак
н370У	—	—	658 895,96	1 323 786,68		√(0,1^2 + 0,1^2) = 0,10	—
н397У	—	—	658 930,01	1 323 779,64			
685	—	—	658 934,87	1 323 793,21		0,10	Долговременный межевой знак
684	—	—	658 896,86	1 323 801,17			

2. Сведения о частях границ уточняемого земельного участка с кадастровым номером 23:42:0708007:56 :

Обозначение части границ		Горизонтальное проложение (S), м	Описание прохождения части границ	Сведения о согласовании местоположения границ (согласовано/спорное)
от т.	до т.			
1	2	3	4	5
684	н370У	14,52	—	согласовано
н370У	н397У	34,77		
н397У	685	14,41		
685	684	38,83		

3. Сведения о характеристиках уточняемого земельного участка с кадастровым номером 23:42:0708007:56 :

№ п/п	Наименование характеристики земельного участка	Значение характеристики
1	2	3

1	2	3
1.	Адрес земельного участка	—
1.1.	Сведения о местоположении земельного участка (при отсутствии адреса) в структурированном в соответствии с федеральной информационной адресной системой виде	Российская Федерация, Краснодарский край, Ейский р-н, Ейск г, Садовод снт, уч 3
1.2.	Дополнительные сведения о местоположении земельного участка	—
2.	Площадь земельного участка ± величина погрешности определения (вычисления) площади (Р ± ΔР), м²	527 ± 8,00
3.	Формула, примененная для вычисления предельной погрешности определения площади земельного участка, с подставленными значениями и итоговые (вычисленные) значения	3,5*0,1*√(527) = 8
4.	Площадь земельного участка согласно сведениям Единого государственного реестра недвижимости (Ркад), м²	500,00
5.	Оценка расхождения Р и Ркад (Р - Ркад), м²	27
6.	Предельный минимальный и максимальный размеры земельного участка (Рмин и Рмакс), м²	Рмин = 300 Рмакс = —
7.	Вид (виды) разрешенного использования	Земельные участки садоводческих товариществ
7.1.	Дополнительные сведения об использовании земельного участка	—
8.	Кадастровый или иной государственный учетный номер (инвентарный) здания, сооружения, объекта незавершенного строительства, расположенного на земельном участке	—
9.	Сведения о земельных участках (землях общего пользования, территории общего пользования), посредством которых обеспечивается доступ	23:42:0000000:624
10.	Иные сведения	Установление границ производилось на основании сведений, содержащихся на чертеже садово-огороднического товарищества «с/т «Садовод» с учетом фактической ситуации на местности. В результате уточнения описания местоположения границ ЗУ 23:42:0708007:56 произошло увеличение площади данного ЗУ в пределах минимального размера ЗУ, установленного ПЗЗ Ейского г/п Ейского р-на (в т.ч. не более 10 % от содержащейся в ЕГРН площади), что допускается в соответствии с п.2. ч.3 ст.42.8 Федерального закона от 24.07.2007 № 221-ФЗ. Доступ к ЗУ обеспечивается посредством ЗУ с КН 23:42:0000000:624, который является ЗУ общего назначения на территории ведения гражданами садоводства для собственных нужд.
4. Пояснения к сведениям об уточняемом земельном участке с кадастровым номером 23:42:0708007:56 :		
1.	—	

1. Сведения о характерных точках границ уточняемого земельного участка с кадастровым номером 23:42:0708007:55 :

Система координат МСК-23, зона 1 (23) Зона № 1

Обозначение характерных точек границ	Координаты, м				Метод определения координат	Формулы, примененные для расчета средней квадратической погрешности определения координат характерных точек границ (Mt), с подставленными в такие формулы значениями и итоговые (вычисленные) значения Mt, м	Описание закрепления точки
	содержатся в Едином государственном реестре недвижимости		определены в результате выполнения комплексных кадастровых работ				
	X	Y	X	Y			
1	2	3	4	5	6	7	8
н370У	—	—	658 895,96	1 323 786,68	Метод спутниковых геодезических измерений (определений)	√(0,1^2 + 0,1^2) = 0,10	—
н398У	—	—	658 894,09	1 323 760,21			
н415У	—	—	658 921,29	1 323 755,24			
н397У	—	—	658 930,01	1 323 779,64			
н370У	—	—	658 895,96	1 323 786,68			

2. Сведения о частях границ уточняемого земельного участка с кадастровым номером 23:42:0708007:55 :

Обозначение части границ		Горизонтальное проложение (S), м	Описание прохождения части границ	Сведения о согласовании местоположения границ (согласовано/спорное)
от т.	до т.			
1	2	3	4	5
н370У	н398У	26,54	—	согласовано
н398У	н415У	27,65		
н415У	н397У	25,91		
н397У	н370У	34,77		

3. Сведения о характеристиках уточняемого земельного участка с кадастровым номером 23:42:0708007:55 :

№ п/п	Наименование характеристики земельного участка	Значение характеристики
1	2	3

1	2	3
1.	Адрес земельного участка	—
1.1.	Сведения о местоположении земельного участка (при отсутствии адреса) в структурированном в соответствии с федеральной информационной адресной системой виде	Российская Федерация, Краснодарский край, Ейский р-н, Ейск г, Садовод снт, уч 2
1.2.	Дополнительные сведения о местоположении земельного участка	—
2.	Площадь земельного участка ± величина погрешности определения (вычисления) площади (Р ± ΔР), м²	811 ± 10,00
3.	Формула, примененная для вычисления предельной погрешности определения площади земельного участка, с подставленными значениями и итоговые (вычисленные) значения	3,5*0,1*√(811) = 10
4.	Площадь земельного участка согласно сведениям Единого государственного реестра недвижимости (Ркад), м²	800,00
5.	Оценка расхождения Р и Ркад (Р - Ркад), м²	11
6.	Предельный минимальный и максимальный размеры земельного участка (Рмин и Рмакс), м²	Рмин = 300 Рмакс = —
7.	Вид (виды) разрешенного использования	Земельные участки садоводческих товариществ
7.1.	Дополнительные сведения об использовании земельного участка	—
8.	Кадастровый или иной государственный учетный номер (инвентарный) здания, сооружения, объекта незавершенного строительства, расположенного на земельном участке	—
9.	Сведения о земельных участках (землях общего пользования, территории общего пользования), посредством которых обеспечивается доступ	23:42:0000000:624
10.	Иные сведения	Установление границ производилось на основании сведений, содержащихся на чертеже садово-огороднического товарищества «с/т «Садовод» с учетом фактической ситуации на местности. В результате уточнения описания местоположения границ ЗУ 23:42:0708007:55 произошло увеличение площади данного ЗУ в пределах минимального размера ЗУ, установленного ПЗЗ Ейского г/п Ейского р-на (в т.ч. не более 10 % от содержащейся в ЕГРН площади), что допускается в соответствии с п.2. ч.3 ст.42.8 Федерального закона от 24.07.2007 № 221-ФЗ. Доступ к ЗУ обеспечивается посредством ЗУ с КН 23:42:0000000:624, который является ЗУ общего назначения на территории ведения гражданами садоводства для собственных нужд.
4. Пояснения к сведениям об уточняемом земельном участке с кадастровым номером 23:42:0708007:55 :		
1.	—	

1. Сведения о характерных точках границ уточняемого земельного участка с кадастровым номером 23:42:0708007:54 :

Система координат МСК-23, зона 1 (23) Зона № 1

Обозначение характерных точек границ	Координаты, м				Метод определения координат	Формулы, примененные для расчета средней квадратической погрешности определения координат характерных точек границ (Mt), с подставленными в такие формулы значениями и итоговые (вычисленные) значения Mt, м	Описание закрепления точки
	содержатся в Едином государственном реестре недвижимости		определены в результате выполнения комплексных кадастровых работ				
	X	Y	X	Y			
1	2	3	4	5	6	7	8
н398У	—	—	658 894,09	1 323 760,21	Метод спутниковых геодезических измерений (определений)	√(0,1^2 + 0,1^2) = 0,10	—
н294У	—	—	658 891,78	1 323 737,96			
н310У	—	—	658 913,77	1 323 734,20			
н415У	—	—	658 921,29	1 323 755,24			
н398У	—	—	658 894,09	1 323 760,21			

2. Сведения о частях границ уточняемого земельного участка с кадастровым номером 23:42:0708007:54 :

Обозначение части границ		Горизонтальное проложение (S), м	Описание прохождения части границ	Сведения о согласовании местоположения границ (согласовано/спорное)
от т.	до т.			
1	2	3	4	5
н398У	н294У	22,37	—	согласовано
н294У	н310У	22,31		
н310У	н415У	22,34		
н415У	н398У	27,65		

3. Сведения о характеристиках уточняемого земельного участка с кадастровым номером 23:42:0708007:54 :

№ п/п	Наименование характеристики земельного участка	Значение характеристики
1	2	3

1	2	3
1.	Адрес земельного участка	—
1.1.	Сведения о местоположении земельного участка (при отсутствии адреса) в структурированном в соответствии с федеральной информационной адресной системой виде	Российская Федерация, Краснодарский край, Ейский р-н, Ейск г, Садовод снт, уч 1
1.2.	Дополнительные сведения о местоположении земельного участка	—
2.	Площадь земельного участка ± величина погрешности определения (вычисления) площади (Р ± ΔР), м²	554 ± 8,00
3.	Формула, примененная для вычисления предельной погрешности определения площади земельного участка, с подставленными значениями и итоговые (вычисленные) значения	3,5*0,1*√(554) = 8
4.	Площадь земельного участка согласно сведениям Единого государственного реестра недвижимости (Ркад), м²	500,00
5.	Оценка расхождения Р и Ркад (Р - Ркад), м²	54
6.	Предельный минимальный и максимальный размеры земельного участка (Рмин и Рмакс), м²	Рмин = 300 Рмакс = —
7.	Вид (виды) разрешенного использования	Земельные участки садоводческих товариществ
7.1.	Дополнительные сведения об использовании земельного участка	—
8.	Кадастровый или иной государственный учетный номер (инвентарный) здания, сооружения, объекта незавершенного строительства, расположенного на земельном участке	—
9.	Сведения о земельных участках (землях общего пользования, территории общего пользования), посредством которых обеспечивается доступ	23:42:0000000:624
10.	Иные сведения	Установление границ производилось на основании сведений, содержащихся на чертеже садово-огороднического товарищества «с/т «Садовод» с учетом фактической ситуации на местности. В результате уточнения описания местоположения границ ЗУ 23:42:0708007:54 произошло увеличение площади данного ЗУ в пределах минимального размера ЗУ, установленного ПЗЗ Ейского г/п Ейского р-на (в т.ч. на более 10 % от содержащейся в ЕГРН площади). Доступ к ЗУ обеспечивается посредством ЗУ с КН 23:42:0000000:624, который является ЗУ общего назначения на территории ведения гражданами садоводства для собственных нужд.
4. Пояснения к сведениям об уточняемом земельном участке с кадастровым номером 23:42:0708007:54 :		
1.	—	

1. Сведения о характерных точках границ уточняемого земельного участка с кадастровым номером 23:42:0708007:48 :

Система координат МСК-23, зона 1 (23) Зона № 1

Обозначение характерных точек границ	Координаты, м				Метод определения координат	Формулы, примененные для расчета средней квадратической погрешности определения координат характерных точек границ (Mt), с подставленными в такие формулы значениями и итоговые (вычисленные) значения Mt, м	Описание закрепления точки
	содержатся в Едином государственном реестре недвижимости		определены в результате выполнения комплексных кадастровых работ				
	X	Y	X	Y			
1	2	3	4	5	6	7	8
648	—	—	659 181,85	1 324 648,64	Метод спутниковых геодезических измерений (определений)	0,10	—
н335У	—	—	659 181,44	1 324 667,86		√(0,1^2 + 0,1^2) = 0,10	
1045	—	—	659 156,79	1 324 668,21		0,10	Угол забора (изгороди, ограды)
656	—	—	659 156,52	1 324 648,98			—
649	—	—	659 168,76	1 324 648,81			
648	—	—	659 181,85	1 324 648,64			

2. Сведения о частях границ уточняемого земельного участка с кадастровым номером 23:42:0708007:48 :

Обозначение части границ		Горизонтальное проложение (S), м	Описание прохождения части границ	Сведения о согласовании местоположения границ (согласовано/спорное)
от т.	до т.			
1	2	3	4	5
648	н335У	19,22	—	согласовано
н335У	1045	24,65		
1045	656	19,23		
656	649	12,24		
649	648	13,09		

3. Сведения о характеристиках уточняемого земельного участка с кадастровым номером 23:42:0708007:48 :

№ п/п	Наименование характеристики земельного участка	Значение характеристики
1	2	3

1	2	3
1.	Адрес земельного участка	—
1.1.	Сведения о местоположении земельного участка (при отсутствии адреса) в структурированном в соответствии с федеральной информационной адресной системой виде	Российская Федерация, Краснодарский край, Ейский р-н, Ейск г, Садовод снт, уч 249
1.2.	Дополнительные сведения о местоположении земельного участка	—
2.	Площадь земельного участка ± величина погрешности определения (вычисления) площади (Р ± ΔР), м²	480 ± 8,00
3.	Формула, примененная для вычисления предельной погрешности определения площади земельного участка, с подставленными значениями и итоговые (вычисленные) значения	3,5*0,1*√(480) = 8
4.	Площадь земельного участка согласно сведениям Единого государственного реестра недвижимости (Ркад), м²	500,00
5.	Оценка расхождения Р и Ркад (Р - Ркад), м²	20
6.	Предельный минимальный и максимальный размеры земельного участка (Рмин и Рмакс), м²	Рмин = 300 Рмакс = —
7.	Вид (виды) разрешенного использования	для садоводства
7.1.	Дополнительные сведения об использовании земельного участка	—
8.	Кадастровый или иной государственный учетный номер (инвентарный) здания, сооружения, объекта незавершенного строительства, расположенного на земельном участке	—
9.	Сведения о земельных участках (землях общего пользования, территории общего пользования), посредством которых обеспечивается доступ	23:42:0708007:274
10.	Иные сведения	Установление границ производилось на основании сведений, содержащихся на чертеже садово-огороднического товарищества «с/т «Садовод» с учетом фактической ситуации на местности. В результате уточнения описания местоположения границ ЗУ 23:42:0708007:48 произошло уменьшение площади данного ЗУ в пределах минимального размера ЗУ, установленного ПЗЗ Ейского г/п Ейского р-на (в т.ч. менее 10 % от содержащейся в ЕГРН площади), что допускается в соответствии с п.2. ч.3 ст.42.8 Федерального закона от 24.07.2007 № 221-ФЗ. Доступ к ЗУ обеспечивается посредством ЗУ с КН 23:42:0708007:274.
4. Пояснения к сведениям об уточняемом земельном участке с кадастровым номером 23:42:0708007:48 :		
1.	—	

1. Сведения о характерных точках границ уточняемого земельного участка с кадастровым номером 23:42:0708007:29 :

Система координат МСК-23, зона 1 (23) Зона № 1

Обозначение характерных точек границ	Координаты, м				Метод определения координат	Формулы, примененные для расчета средней квадратической погрешности определения координат характерных точек границ (Mt), с подставленными в такие формулы значениями и итоговые (вычисленные) значения Mt, м	Описание закрепления точки
	содержатся в Едином государственном реестре недвижимости		определены в результате выполнения комплексных кадастровых работ				
	X	Y	X	Y			
1	2	3	4	5	6	7	8
1136	—	—	658 954,56	1 324 568,11	Метод спутниковых геодезических измерений (определений)	0,10	—
н273У	—	—	658 980,15	1 324 567,68		√(0,1^2 + 0,1^2) = 0,10	
н392У	—	—	658 980,35	1 324 587,09			
н358У	—	—	658 955,17	1 324 587,66			
1136	—	—	658 954,56	1 324 568,11		0,10	

2. Сведения о частях границ уточняемого земельного участка с кадастровым номером 23:42:0708007:29 :

Обозначение части границ		Горизонтальное проложение (S), м	Описание прохождения части границ	Сведения о согласовании местоположения границ (согласовано/спорное)
от т.	до т.			
1	2	3	4	5
1136	н273У	25,59	—	согласовано
н273У	н392У	19,41		
н392У	н358У	25,19		
н358У	1136	19,56		

3. Сведения о характеристиках уточняемого земельного участка с кадастровым номером 23:42:0708007:29 :

№ п/п	Наименование характеристики земельного участка	Значение характеристики
1	2	3

1	2	3
1.	Адрес земельного участка	—
1.1.	Сведения о местоположении земельного участка (при отсутствии адреса) в структурированном в соответствии с федеральной информационной адресной системой виде	Российская Федерация, Краснодарский край, Ейский р-н, Ейск г, Садовод снт, уч 218
1.2.	Дополнительные сведения о местоположении земельного участка	—
2.	Площадь земельного участка ± величина погрешности определения (вычисления) площади (Р ± ΔР), м²	495 ± 8,00
3.	Формула, примененная для вычисления предельной погрешности определения площади земельного участка, с подставленными значениями и итоговые (вычисленные) значения	3,5*0,1*√(495) = 8
4.	Площадь земельного участка согласно сведениям Единого государственного реестра недвижимости (Ркад), м²	500,00
5.	Оценка расхождения Р и Ркад (Р - Ркад), м²	5
6.	Предельный минимальный и максимальный размеры земельного участка (Рмин и Рмакс), м²	Рмин = 300 Рмакс = —
7.	Вид (виды) разрешенного использования	для садоводства
7.1.	Дополнительные сведения об использовании земельного участка	—
8.	Кадастровый или иной государственный учетный номер (инвентарный) здания, сооружения, объекта незавершенного строительства, расположенного на земельном участке	23:42:0710007:581
9.	Сведения о земельных участках (землях общего пользования, территории общего пользования), посредством которых обеспечивается доступ	23:42:0708007:247
10.	Иные сведения	Установление границ производилось на основании сведений, содержащихся на чертеже садово-огороднического товарищества «с/т «Садовод» с учетом фактической ситуации на местности. В результате уточнения описания местоположения границ ЗУ 23:42:0708007:29 произошло уменьшение площади данного ЗУ в пределах минимального размера ЗУ, установленного ПЗЗ Ейского г/п Ейского р-на (в т.ч. менее 10 % от содержащейся в ЕГРН площади), что допускается в соответствии с п.2. ч.3 ст.42.8 Федерального закона от 24.07.2007 № 221-ФЗ. Доступ к ЗУ обеспечивается посредством ЗУ с КН 23:42:0708007:247.
4. Пояснения к сведениям об уточняемом земельном участке с кадастровым номером 23:42:0708007:29 :		
1.	—	

1. Сведения о характерных точках границ уточняемого земельного участка с кадастровым номером 23:42:0708007:27 :

Система координат МСК-23, зона 1 (23) Зона № 1

Обозначение характерных точек границ	Координаты, м				Метод определения координат	Формулы, примененные для расчета средней квадратической погрешности определения координат характерных точек границ (Mt), с подставленными в такие формулы значениями и итоговые (вычисленные) значения Mt, м	Описание закрепления точки
	содержатся в Едином государственном реестре недвижимости		определены в результате выполнения комплексных кадастровых работ				
	X	Y	X	Y			
1	2	3	4	5	6	7	8
783	—	—	658 938,67	1 324 567,56	Метод спутниковых геодезических измерений (определений)	0,10	—
1136	—	—	658 954,56	1 324 568,11			
н358У	—	—	658 955,17	1 324 587,66		√(0,1^2 + 0,1^2) = 0,10	
н423У	—	—	658 956,24	1 324 607,90			
785	—	—	658 939,35	1 324 607,95		0,10	
782	—	—	658 939,01	1 324 587,46			
783	—	—	658 938,67	1 324 567,56			

2. Сведения о частях границ уточняемого земельного участка с кадастровым номером 23:42:0708007:27 :

Обозначение части границ		Горизонтальное проложение (S), м	Описание прохождения части границ	Сведения о согласовании местоположения границ (согласовано/спорное)
от т.	до т.			
1	2	3	4	5
783	1136	15,90	—	согласовано
1136	н358У	19,56		
н358У	н423У	20,27		
н423У	785	16,89		
785	782	20,49		
782	783	19,90		

3. Сведения о характеристиках уточняемого земельного участка с кадастровым номером 23:42:0708007:27 :		
№ п/п	Наименование характеристики земельного участка	Значение характеристики
1	2	3
1.	Адрес земельного участка	—
1.1.	Сведения о местоположении земельного участка (при отсутствии адреса) в структурированном в соответствии с федеральной информационной адресной системой виде	Российская Федерация, Краснодарский край, Ейский р-н, Ейск г, Садовод снт
1.2.	Дополнительные сведения о местоположении земельного участка	—
2.	Площадь земельного участка ± величина погрешности определения (вычисления) площади (Р ± ΔР), м²	652 ± 9,00
3.	Формула, примененная для вычисления предельной погрешности определения площади земельного участка, с подставленными значениями и итоговые (вычисленные) значения	3,5*0,1*√(652) = 9
4.	Площадь земельного участка согласно сведениям Единого государственного реестра недвижимости (Ркад), м²	600,00
5.	Оценка расхождения Р и Ркад (Р - Ркад), м²	52
6.	Предельный минимальный и максимальный размеры земельного участка (Рмин и Рмакс), м²	Рмин = 300 Рмакс = —
7.	Вид (виды) разрешенного использования	для садоводства
7.1.	Дополнительные сведения об использовании земельного участка	—
8.	Кадастровый или иной государственный учетный номер (инвентарный) здания, сооружения, объекта незавершенного строительства, расположенного на земельном участке	23:42:0708007:737
9.	Сведения о земельных участках (землях общего пользования, территории общего пользования), посредством которых обеспечивается доступ	23:42:0000000:624
10.	Иные сведения	Установление границ производилось на основании сведений, содержащихся на чертеже садово-огороднического товарищества «с/т «Садовод» с учетом фактической ситуации на местности. В результате уточнения описания местоположения границ ЗУ 23:42:0708007:27 произошло увеличение площади данного ЗУ в пределах минимального размера ЗУ, установленного ПЗЗ Ейского г/п Ейского р-на (в т.ч. не более 10 % от содержащейся в ЕГРН площади), что допускается в соответствии с п.2. ч.3 ст.42.8 Федерального закона от 24.07.2007 № 221-ФЗ. Доступ к ЗУ обеспечивается посредством ЗУ с КН 23:42:0000000:624, который является ЗУ общего назначения на территории ведения гражданами садоводства для собственных нужд.

4. Пояснения к сведениям об уточняемом земельном участке с кадастровым номером 23:42:0708007:27 :

1.	—

1. Сведения о характерных точках границ уточняемого земельного участка с кадастровым номером 23:42:0708007:24 :

Система координат МСК-23, зона 1 (23) Зона № 1

Обозначение характерных точек границ	Координаты, м				Метод определения координат	Формулы, примененные для расчета средней квадратической погрешности определения координат характерных точек границ (Mt), с подставленными в такие формулы значениями и итоговые (вычисленные) значения Mt, м	Описание закрепления точки
	содержатся в Едином государственном реестре недвижимости		определены в результате выполнения комплексных кадастровых работ				
	X	Y	X	Y			
1	2	3	4	5	6	7	8
1217	—	—	659 115,99	1 324 296,22	Метод спутниковых геодезических измерений (определений)	0,10	—
1223	—	—	659 105,02	1 324 297,10			Долговременный межевой знак
1226	—	—	659 097,45	1 324 296,73			
1225	—	—	659 079,48	1 324 297,82			
н376У	—	—	659 079,56	1 324 271,70		√(0,1^2 + 0,1^2) = 0,10	—
н429У	—	—	659 106,93	1 324 270,92			
1217	—	—	659 115,99	1 324 296,22		0,10	

2. Сведения о частях границ уточняемого земельного участка с кадастровым номером 23:42:0708007:24 :

Обозначение части границ		Горизонтальное проложение (S), м	Описание прохождения части границ	Сведения о согласовании местоположения границ (согласовано/спорное)
от т.	до т.			
1	2	3	4	5
1217	1223	11,01	—	согласовано
1223	1226	7,58		
1226	1225	18,00		

1	2	3	4	5
1225	н376У	26,12	—	согласовано
н376У	н429У	27,38		
н429У	1217	26,87		

3. Сведения о характеристиках уточняемого земельного участка с кадастровым номером 23:42:0708007:24 :

№ п/п	Наименование характеристики земельного участка	Значение характеристики
1	2	3
1.	Адрес земельного участка	—
1.1.	Сведения о местоположении земельного участка (при отсутствии адреса) в структурированном в соответствии с федеральной информационной адресной системой виде	Российская Федерация, Краснодарский край, Ейский р-н, Ейск г, с/т "Садовод" с, уч 90
1.2.	Дополнительные сведения о местоположении земельного участка	—
2.	Площадь земельного участка ± величина погрешности определения (вычисления) площади (Р ± ΔР), м²	826 ± 10,00
3.	Формула, примененная для вычисления предельной погрешности определения площади земельного участка, с подставленными значениями и итоговые (вычисленные) значения	3,5*0,1*√(826) = 10
4.	Площадь земельного участка согласно сведениям Единого государственного реестра недвижимости (Ркад), м²	826,00
5.	Оценка расхождения Р и Ркад (Р - Ркад), м²	0
6.	Предельный минимальный и максимальный размеры земельного участка (Рмин и Рмакс), м²	Рмин = 300 Рмакс = —
7.	Вид (виды) разрешенного использования	Для ведения садоводства
7.1.	Дополнительные сведения об использовании земельного участка	—
8.	Кадастровый или иной государственный учетный номер (инвентарный) здания, сооружения, объекта незавершенного строительства, расположенного на земельном участке	23:42:0708007:788
9.	Сведения о земельных участках (землях общего пользования, территории общего пользования), посредством которых обеспечивается доступ	23:42:0000000:624

1	2	3
10.	Иные сведения	Установление границ производилось на основании сведений, содержащихся на чертеже садово-огороднического товарищества «с/т «Садовод» с учетом фактической ситуации на местности. В результате уточнения описания местоположения границ ЗУ 23:42:0708007:24, площадь данного ЗУ не изменилась по сравнению со сведениями о площади, содержащимися в ЕГРН. Доступ к ЗУ обеспечивается посредством ЗУ с КН 23:42:0000000:624, который является ЗУ общего назначения на территории ведения гражданами садоводства для собственных нужд.

4. Пояснения к сведениям об уточняемом земельном участке с кадастровым номером 23:42:0708007:24 :

1.	—

1. Сведения о характерных точках границ уточняемого земельного участка с кадастровым номером 23:42:0708007:23 :

Система координат МСК-23, зона 1 (23) Зона № 1

Обозначение характерных точек границ	Координаты, м				Метод определения координат	Формулы, примененные для расчета средней квадратической погрешности определения координат характерных точек границ (Mt), с подставленными в такие формулы значениями и итоговые (вычисленные) значения Mt, м	Описание закрепления точки
	содержатся в Едином государственном реестре недвижимости		определены в результате выполнения комплексных кадастровых работ				
	X	Y	X	Y			
1	2	3	4	5	6	7	8
н345У	—	—	659 130,81	1 324 526,83	Метод спутниковых геодезических измерений (определений)	√(0,1^2 + 0,1^2) = 0,10	—
н367У	—	—	659 155,75	1 324 526,15			
н323У	—	—	659 155,29	1 324 546,32			
109	—	—	659 130,36	1 324 547,07		0,10	Долговременный межевой знак
н345У	—	—	659 130,81	1 324 526,83		√(0,1^2 + 0,1^2) = 0,10	—

2. Сведения о частях границ уточняемого земельного участка с кадастровым номером 23:42:0708007:23 :

Обозначение части границ		Горизонтальное проложение (S), м	Описание прохождения части границ	Сведения о согласовании местоположения границ (согласовано/спорное)
от т.	до т.			
1	2	3	4	5

1	2	3	4	5
н345У	н367У	24,95	—	согласовано
н367У	н323У	20,18		
н323У	109	24,94		
109	н345У	20,25		

3. Сведения о характеристиках уточняемого земельного участка с кадастровым номером 23:42:0708007:23 :

№ п/п	Наименование характеристики земельного участка	Значение характеристики
1	2	3
1.	Адрес земельного участка	—
1.1.	Сведения о местоположении земельного участка (при отсутствии адреса) в структурированном в соответствии с федеральной информационной адресной системой виде	Российская Федерация, Краснодарский край, Ейский р-н, Ейск г, Садовод снт, д 193
1.2.	Дополнительные сведения о местоположении земельного участка	—
2.	Площадь земельного участка ± величина погрешности определения (вычисления) площади (Р ± ΔР), м²	503 ± 8,00
3.	Формула, примененная для вычисления предельной погрешности определения площади земельного участка, с подставленными значениями и итоговые (вычисленные) значения	$3,5*0,1*\sqrt{(503)} = 8$
4.	Площадь земельного участка согласно сведениям Единого государственного реестра недвижимости (Ркад), м²	500,00
5.	Оценка расхождения Р и Ркад (Р - Ркад), м²	3
6.	Предельный минимальный и максимальный размеры земельного участка (Рмин и Рмакс), м²	Рмин = 300 Рмакс = —
7.	Вид (виды) разрешенного использования	Для садоводства
7.1.	Дополнительные сведения об использовании земельного участка	—
8.	Кадастровый или иной государственный учетный номер (инвентарный) здания, сооружения, объекта незавершенного строительства, расположенного на земельном участке	—
9.	Сведения о земельных участках (землях общего пользования, территории общего пользования), посредством которых обеспечивается доступ	23:42:0000000:624

1	2	3
10.	Иные сведения	Установление границ производилось на основании сведений, содержащихся на чертеже садово-огороднического товарищества «с/т «Садовод» с учетом фактической ситуации на местности. В результате уточнения описания местоположения границ ЗУ 23:42:0708007:23 произошло увеличение площади данного ЗУ в пределах минимального размера ЗУ, установленного ПЗЗ Ейского г/п Ейского р-на (в т.ч. не более 10 % от содержащейся в ЕГРН площади), что допускается в соответствии с п.2. ч.3 ст.42.8 Федерального закона от 24.07.2007 № 221-ФЗ. Доступ к ЗУ обеспечивается посредством ЗУ с КН 23:42:0000000:624, который является ЗУ общего назначения на территории ведения гражданами садоводства для собственных нужд.

4. Пояснения к сведениям об уточняемом земельном участке с кадастровым номером 23:42:0708007:23 :

1.	—

1. Сведения о характерных точках границ уточняемого земельного участка с кадастровым номером 23:42:0708007:21 :

Система координат МСК-23, зона 1 (23) Зона № 1

Обозначение характерных точек границ	Координаты, м				Метод определения координат	Формулы, примененные для расчета средней квадратической погрешности определения координат характерных точек границ (Mt), с подставленными в такие формулы значениями и итоговые (вычисленные) значения Mt, м	Описание закрепления точки
	содержатся в Едином государственном реестре недвижимости		определены в результате выполнения комплексных кадастровых работ				
	X	Y	X	Y			
1	2	3	4	5	6	7	8
1170	—	—	659 155,75	1 324 443,63	Метод спутниковых геодезических измерений (определений)	0,10	—
н275У	—	—	659 170,09	1 324 444,27		√(0,1^2 + 0,1^2) = 0,10	
н373У	—	—	659 171,22	1 324 445,16			
н336У	—	—	659 181,70	1 324 469,33			
н362У	—	—	659 174,72	1 324 471,51			
н366У	—	—	659 175,23	1 324 480,08			

1	2	3	4	5	6	7	8
1147	—	—	659 173,09	1 324 480,23	Метод спутниковых геодезических измерений (определений)	0,10	—
396	—	—	659 156,00	1 324 481,73			
1169	—	—	659 155,37	1 324 462,47			
1170	—	—	659 155,75	1 324 443,63			

2. Сведения о частях границ уточняемого земельного участка с кадастровым номером 23:42:0708007:21 :

Обозначение части границ		Горизонтальное проложение (S), м	Описание прохождения части границ	Сведения о согласовании местоположения границ (согласовано/спорное)
от т.	до т.			
1	2	3	4	5
1170	н275У	14,35	—	согласовано
н275У	н373У	1,44		
н373У	н336У	26,34		
н336У	н362У	7,31		
н362У	н366У	8,59		
н366У	1147	2,15		
1147	396	17,16		
396	1169	19,27		
1169	1170	18,84		

3. Сведения о характеристиках уточняемого земельного участка с кадастровым номером 23:42:0708007:21 :

№ п/п	Наименование характеристики земельного участка	Значение характеристики
1	2	3
1.	Адрес земельного участка	—
1.1.	Сведения о местоположении земельного участка (при отсутствии адреса) в структурированном в соответствии с федеральной информационной адресной системой виде	Российская Федерация, Краснодарский край, Ейский р-н, Ейск г, Садовод снт, уч 157
1.2.	Дополнительные сведения о местоположении земельного участка	—
2.	Площадь земельного участка ± величина погрешности определения (вычисления) площади (Р ± ΔР), м²	753 ± 10,00

1	2	3
3.	Формула, примененная для вычисления предельной погрешности определения площади земельного участка, с подставленными значениями и итоговые (вычисленные) значения	3,5*0,1*√(753) = 10
4.	Площадь земельного участка согласно сведениям Единого государственного реестра недвижимости (Ркад), м²	717,00
5.	Оценка расхождения Р и Ркад (Р - Ркад), м²	36
6.	Предельный минимальный и максимальный размеры земельного участка (Рмин и Рмакс), м²	Рмин = 300 Рмакс = —
7.	Вид (виды) разрешенного использования	Для садоводства
7.1.	Дополнительные сведения об использовании земельного участка	—
8.	Кадастровый или иной государственный учетный номер (инвентарный) здания, сооружения, объекта незавершенного строительства, расположенного на земельном участке	23:42:0708007:727
9.	Сведения о земельных участках (землях общего пользования, территории общего пользования), посредством которых обеспечивается доступ	23:42:0000000:624
10.	Иные сведения	Установление границ производилось на основании сведений, содержащихся на чертеже садово-огороднического товарищества «с/т «Садовод» с учетом фактической ситуации на местности. В результате уточнения описания местоположения границ ЗУ 23:42:0708007:21 произошло увеличение площади данного ЗУ в пределах минимального размера ЗУ, установленного ПЗЗ Ейского г/п Ейского р-на (в т.ч. не более 10 % от содержащейся в ЕГРН площади), что допускается в соответствии с п.2. ч.3 ст.42.8 Федерального закона от 24.07.2007 № 221-ФЗ. Доступ к ЗУ обеспечивается посредством ЗУ с КН 23:42:0000000:624, который является ЗУ общего назначения на территории ведения гражданами садоводства для собственных нужд.
4. Пояснения к сведениям об уточняемом земельном участке с кадастровым номером 23:42:0708007:21 :		
1.	—	

1. Сведения о характерных точках границ уточняемого земельного участка с кадастровым номером 23:42:0708007:16 :

Система координат МСК-23, зона 1 (23) Зона № 1

Обозначение характерных точек границ	Координаты, м				Метод определения координат	Формулы, примененные для расчета средней квадратической погрешности определения координат характерных точек границ (Mt), с подставленными в такие формулы значениями и итоговые (вычисленные) значения Mt, м	Описание закрепления точки
	содержатся в Едином государственном реестре недвижимости		определены в результате выполнения комплексных кадастровых работ				
	X	Y	X	Y			
1	2	3	4	5	6	7	8
н268У	—	—	659 039,71	1 324 203,19	Метод спутниковых геодезических измерений (определений)	√(0,1^2 + 0,1^2) = 0,10	—
н417У	—	—	659 059,31	1 324 201,68			
168	—	—	659 061,53	1 324 232,61		0,10	
172	—	—	659 041,46	1 324 232,55			
н268У	—	—	659 039,71	1 324 203,19		√(0,1^2 + 0,1^2) = 0,10	

2. Сведения о частях границ уточняемого земельного участка с кадастровым номером 23:42:0708007:16 :

Обозначение части границ		Горизонтальное проложение (S), м	Описание прохождения части границ	Сведения о согласовании местоположения границ (согласовано/спорное)
от т.	до т.			
1	2	3	4	5
н268У	н417У	19,66	—	согласовано
н417У	168	31,01		
168	172	20,07		
172	н268У	29,41		

3. Сведения о характеристиках уточняемого земельного участка с кадастровым номером 23:42:0708007:16 :

№ п/п	Наименование характеристики земельного участка	Значение характеристики
1	2	3

1	2	3
1.	Адрес земельного участка	—
1.1.	Сведения о местоположении земельного участка (при отсутствии адреса) в структурированном в соответствии с федеральной информационной адресной системой виде	Российская Федерация, Краснодарский край, Ейский р-н, Ейск г, Садовод снт, д участок 69
1.2.	Дополнительные сведения о местоположении земельного участка	—
2.	Площадь земельного участка ± величина погрешности определения (вычисления) площади (Р ± ΔР), м²	599 ± 9,00
3.	Формула, примененная для вычисления предельной погрешности определения площади земельного участка, с подставленными значениями и итоговые (вычисленные) значения	3,5*0,1*√(599) = 9
4.	Площадь земельного участка согласно сведениям Единого государственного реестра недвижимости (Ркад), м²	561,00
5.	Оценка расхождения Р и Ркад (Р - Ркад), м²	38
6.	Предельный минимальный и максимальный размеры земельного участка (Рмин и Рмакс), м²	Рмин = 300 Рмакс = —
7.	Вид (виды) разрешенного использования	Для садоводства
7.1.	Дополнительные сведения об использовании земельного участка	—
8.	Кадастровый или иной государственный учетный номер (инвентарный) здания, сооружения, объекта незавершенного строительства, расположенного на земельном участке	23:42:0708007:665
9.	Сведения о земельных участках (землях общего пользования, территории общего пользования), посредством которых обеспечивается доступ	23:42:0000000:624
10.	Иные сведения	Установление границ производилось на основании сведений, содержащихся на чертеже садово-огороднического товарищества «с/т «Садовод» с учетом фактической ситуации на местности. В результате уточнения описания местоположения границ ЗУ 23:42:0708007:16 произошло увеличение площади данного ЗУ в пределах минимального размера ЗУ, установленного ПЗЗ Ейского г/п Ейского р-на (в т.ч. не более 10 % от содержащейся в ЕГРН площади), что допускается в соответствии с п.2. ч.3 ст.42.8 Федерального закона от 24.07.2007 № 221-ФЗ. Доступ к ЗУ обеспечивается посредством ЗУ с КН 23:42:0000000:624, который является ЗУ общего назначения на территории ведения гражданами садоводства для собственных нужд.
4. Пояснения к сведениям об уточняемом земельном участке с кадастровым номером 23:42:0708007:16 :		
1.	—	

1. Сведения о характерных точках границ уточняемого земельного участка с кадастровым номером 23:42:0708007:15 :

Система координат МСК-23, зона 1 (23) Зона № 1

Обозначение характерных точек границ	Координаты, м				Метод определения координат	Формулы, примененные для расчета средней квадратической погрешности определения координат характерных точек границ (Mt), с подставленными в такие формулы значениями и итоговые (вычисленные) значения Mt, м	Описание закрепления точки
	содержатся в Едином государственном реестре недвижимости		определены в результате выполнения комплексных кадастровых работ				
	X	Y	X	Y			
1	2	3	4	5	6	7	8
н355У	—	—	659 005,14	1 324 566,83	Метод спутниковых геодезических измерений (определений)	√(0,1^2 + 0,1^2) = 0,10	—
н311У	—	—	659 005,75	1 324 566,82			
н422У	—	—	659 030,28	1 324 566,90			
н428У	—	—	659 030,42	1 324 606,79			
н344У	—	—	659 005,89	1 324 607,18			
н329У	—	—	659 005,35	1 324 587,00			
н355У	—	—	659 005,14	1 324 566,83			

2. Сведения о частях границ уточняемого земельного участка с кадастровым номером 23:42:0708007:15 :

Обозначение части границ		Горизонтальное проложение (S), м	Описание прохождения части границ	Сведения о согласовании местоположения границ (согласовано/спорное)
от т.	до т.			
1	2	3	4	5
н355У	н311У	0,61	—	согласовано
н311У	н422У	24,53		
н422У	н428У	39,89		
н428У	н344У	24,53		
н344У	н329У	20,19		
н329У	н355У	20,17		

3. Сведения о характеристиках уточняемого земельного участка с кадастровым номером 23:42:0708007:15 :		
№ п/п	Наименование характеристики земельного участка	Значение характеристики
1	2	3
1.	Адрес земельного участка	—
1.1.	Сведения о местоположении земельного участка (при отсутствии адреса) в структурированном в соответствии с федеральной информационной адресной системой виде	Российская Федерация, Краснодарский край, Ейский р-н, Ейск г, Садовод снт, уч 214-215
1.2.	Дополнительные сведения о местоположении земельного участка	—
2.	Площадь земельного участка ± величина погрешности определения (вычисления) площади (Р ± ΔР), м²	1 000 ± 11,00
3.	Формула, примененная для вычисления предельной погрешности определения площади земельного участка, с подставленными значениями и итоговые (вычисленные) значения	3,5*0,1*√(1000) = 11
4.	Площадь земельного участка согласно сведениям Единого государственного реестра недвижимости (Ркад), м²	1 000,00
5.	Оценка расхождения Р и Ркад (Р - Ркад), м²	0
6.	Предельный минимальный и максимальный размеры земельного участка (Рмин и Рмакс), м²	Рмин = 300 Рмакс = —
7.	Вид (виды) разрешенного использования	для садоводства
7.1.	Дополнительные сведения об использовании земельного участка	—
8.	Кадастровый или иной государственный учетный номер (инвентарный) здания, сооружения, объекта незавершенного строительства, расположенного на земельном участке	23:42:0708007:1246
9.	Сведения о земельных участках (землях общего пользования, территории общего пользования), посредством которых обеспечивается доступ	23:42:0000000:624
10.	Иные сведения	Установление границ производилось на основании сведений, содержащихся на чертеже садово-огороднического товарищества «с/т «Садовод» с учетом фактической ситуации на местности. В результате уточнения описания местоположения границ ЗУ 23:42:0708007:15, площадь данного ЗУ не изменилась по сравнению со сведениями о площади, содержащимися в ЕГРН. Доступ к ЗУ обеспечивается посредством ЗУ с КН 23:42:0000000:624, который является ЗУ общего назначения на территории ведения гражданами садоводства для собственных нужд.
4. Пояснения к сведениям об уточняемом земельном участке с кадастровым номером 23:42:0708007:15 :		

1.	—

1. Сведения о характерных точках границ уточняемого земельного участка с кадастровым номером 23:42:0708007:9 :

Система координат МСК-23, зона 1 (23) Зона № 1

Обозначение характерных точек границ	Координаты, м				Метод определения координат	Формулы, примененные для расчета средней квадратической погрешности определения координат характерных точек границ (Mt), с подставленными в такие формулы значениями и итоговые (вычисленные) значения Mt, м	Описание закрепления точки
	содержатся в Едином государственном реестре недвижимости		определены в результате выполнения комплексных кадастровых работ				
	X	Y	X	Y			
1	2	3	4	5	6	7	8
н269У	—	—	659 003,83	1 324 269,24	Метод спутниковых геодезических измерений (определений)	√(0,1^2 + 0,1^2) = 0,10	—
н267У	—	—	658 983,55	1 324 270,21			
н324У	—	—	658 983,38	1 324 269,26			
158	—	—	658 982,03	1 324 238,34		0,10	
н266У	—	—	659 001,29	1 324 235,80		√(0,1^2 + 0,1^2) = 0,10	
н269У	—	—	659 003,83	1 324 269,24			

2. Сведения о частях границ уточняемого земельного участка с кадастровым номером 23:42:0708007:9 :

Обозначение части границ		Горизонтальное проложение (S), м	Описание прохождения части границ	Сведения о согласовании местоположения границ (согласовано/спорное)
от т.	до т.			
1	2	3	4	5
н269У	н267У	20,30	—	согласовано
н267У	н324У	0,97		
н324У	158	30,95		
158	н266У	19,43		
н266У	н269У	33,54		

3. Сведения о характеристиках уточняемого земельного участка с кадастровым номером 23:42:0708007:9 :		
№ п/п	Наименование характеристики земельного участка	Значение характеристики
1	2	3
1.	Адрес земельного участка	—
1.1.	Сведения о местоположении земельного участка (при отсутствии адреса) в структурированном в соответствии с федеральной информационной адресной системой виде	Российская Федерация, Краснодарский край, Ейский р-н, Ейск г, Садовод снт, уч 76
1.2.	Дополнительные сведения о местоположении земельного участка	—
2.	Площадь земельного участка ± величина погрешности определения (вычисления) площади (Р ± ΔР), м²	651 ± 9,00
3.	Формула, примененная для вычисления предельной погрешности определения площади земельного участка, с подставленными значениями и итоговые (вычисленные) значения	3,5*0,1*√(651) = 9
4.	Площадь земельного участка согласно сведениям Единого государственного реестра недвижимости (Ркад), м²	682,00
5.	Оценка расхождения Р и Ркад (Р - Ркад), м²	31
6.	Предельный минимальный и максимальный размеры земельного участка (Рмин и Рмакс), м²	Рмин = 300 Рмакс = —
7.	Вид (виды) разрешенного использования	Для садоводства
7.1.	Дополнительные сведения об использовании земельного участка	—
8.	Кадастровый или иной государственный учетный номер (инвентарный) здания, сооружения, объекта незавершенного строительства, расположенного на земельном участке	23:42:0708007:722
9.	Сведения о земельных участках (землях общего пользования, территории общего пользования), посредством которых обеспечивается доступ	23:42:0000000:624
10.	Иные сведения	Установление границ производилось на основании сведений, содержащихся на чертеже садово-огороднического товарищества «с/т «Садовод» с учетом фактической ситуации на местности. В результате уточнения описания местоположения границ ЗУ 23:42:0708007:9 произошло уменьшение площади данного ЗУ в пределах минимального размера ЗУ, установленного ПЗЗ Ейского г/п Ейского р-на (в т.ч. менее 10 % от содержащейся в ЕГРН площади), что допускается в соответствии с п.2. ч.3 ст.42.8 Федерального закона от 24.07.2007 № 221-ФЗ. Доступ к ЗУ обеспечивается посредством ЗУ с КН 23:42:0000000:624, который является ЗУ общего назначения на территории ведения гражданами садоводства для собственных нужд.

4. Пояснения к сведениям об уточняемом земельном участке с кадастровым номером 23:42:0708007:9 :

1.	—

1. Сведения о характерных точках границ уточняемого земельного участка с кадастровым номером 23:42:0708007:8 :

Система координат МСК-23, зона 1 (23) Зона № 1

Обозначение характерных точек границ	Координаты, м				Метод определения координат	Формулы, примененные для расчета средней квадратической погрешности определения координат характерных точек границ (Mt), с подставленными в такие формулы значениями и итоговые (вычисленные) значения Mt, м	Описание закрепления точки
	содержатся в Едином государственном реестре недвижимости		определены в результате выполнения комплексных кадастровых работ				
	X	Y	X	Y			
1	2	3	4	5	6	7	8
843	—	—	659 022,49	1 324 925,09	Метод спутниковых геодезических измерений (определений)	0,10	Закрепление отсутствует
842	—	—	659 023,04	1 324 945,44			
н288У	—	—	659 000,72	1 324 945,71		√(0,1^2 + 0,1^2) = 0,10	—
н425У	—	—	659 000,05	1 324 925,91			
843	—	—	659 022,49	1 324 925,09		0,10	Закрепление отсутствует

2. Сведения о частях границ уточняемого земельного участка с кадастровым номером 23:42:0708007:8 :

Обозначение части границ		Горизонтальное проложение (S), м	Описание прохождения части границ	Сведения о согласовании местоположения границ (согласовано/спорное)
от т.	до т.			
1	2	3	4	5
843	842	20,36	—	согласовано
842	н288У	22,32		
н288У	н425У	19,81		
н425У	843	22,45		

3. Сведения о характеристиках уточняемого земельного участка с кадастровым номером 23:42:0708007:8 :

№ п/п	Наименование характеристики земельного участка	Значение характеристики
1	2	3

1	2	3
1.	Адрес земельного участка	—
1.1.	Сведения о местоположении земельного участка (при отсутствии адреса) в структурированном в соответствии с федеральной информационной адресной системой виде	Российская Федерация, Краснодарский край, Ейский р-н, Ейск г, Садовод снт, уч 403
1.2.	Дополнительные сведения о местоположении земельного участка	—
2.	Площадь земельного участка ± величина погрешности определения (вычисления) площади (Р ± ΔР), м²	450 ± 7,00
3.	Формула, примененная для вычисления предельной погрешности определения площади земельного участка, с подставленными значениями и итоговые (вычисленные) значения	3,5*0,1*√(450) = 7
4.	Площадь земельного участка согласно сведениям Единого государственного реестра недвижимости (Ркад), м²	450,00
5.	Оценка расхождения Р и Ркад (Р - Ркад), м²	0
6.	Предельный минимальный и максимальный размеры земельного участка (Рмин и Рмакс), м²	Рмин = 300 Рмакс = —
7.	Вид (виды) разрешенного использования	Для ведения садоводства
7.1.	Дополнительные сведения об использовании земельного участка	—
8.	Кадастровый или иной государственный учетный номер (инвентарный) здания, сооружения, объекта незавершенного строительства, расположенного на земельном участке	23:42:0708007:728
9.	Сведения о земельных участках (землях общего пользования, территории общего пользования), посредством которых обеспечивается доступ	23:42:0000000:624
10.	Иные сведения	Установление границ производилось на основании сведений, содержащихся на чертеже садово-огороднического товарищества «с/т «Садовод» с учетом фактической ситуации на местности. В результате уточнения описания местоположения границ ЗУ 23:42:0708007:8, площадь данного ЗУ не изменилась по сравнению со сведениями о площади, содержащимися в ЕГРН. Доступ к ЗУ обеспечивается посредством ЗУ с КН 23:42:0000000:624, который является ЗУ общего назначения на территории ведения гражданами садоводства для собственных нужд.
4. Пояснения к сведениям об уточняемом земельном участке с кадастровым номером 23:42:0708007:8 :		
1.	—	

1. Сведения о характерных точках границ уточняемого земельного участка с кадастровым номером 23:42:0708007:6 :

Система координат МСК-23, зона 1 (23) Зона № 1

Обозначение характерных точек границ	Координаты, м				Метод определения координат	Формулы, примененные для расчета средней квадратической погрешности определения координат характерных точек границ (Mt), с подставленными в такие формулы значениями и итоговые (вычисленные) значения Mt, м	Описание закрепления точки
	содержатся в Едином государственном реестре недвижимости		определены в результате выполнения комплексных кадастровых работ				
	X	Y	X	Y			
1	2	3	4	5	6	7	8
н395У	—	—	659 210,22	1 324 836,52	Метод спутниковых геодезических измерений (определений)	√(0,1^2 + 0,1^2) = 0,10	—
н359У	—	—	659 210,28	1 324 856,34			
939	—	—	659 184,77	1 324 857,12		0,10	
938	—	—	659 184,34	1 324 836,53			
н395У	—	—	659 210,22	1 324 836,52		√(0,1^2 + 0,1^2) = 0,10	

2. Сведения о частях границ уточняемого земельного участка с кадастровым номером 23:42:0708007:6 :

Обозначение части границ		Горизонтальное проложение (S), м	Описание прохождения части границ	Сведения о согласовании местоположения границ (согласовано/спорное)
от т.	до т.			
1	2	3	4	5
н395У	н359У	19,82	—	согласовано
н359У	939	25,52		
939	938	20,59		
938	н395У	25,88		

3. Сведения о характеристиках уточняемого земельного участка с кадастровым номером 23:42:0708007:6 :

№ п/п	Наименование характеристики земельного участка	Значение характеристики
1	2	3

1	2	3
1.	Адрес земельного участка	—
1.1.	Сведения о местоположении земельного участка (при отсутствии адреса) в структурированном в соответствии с федеральной информационной адресной системой виде	Российская Федерация, Краснодарский край, Ейский р-н, Ейск г, Садовод снт
1.2.	Дополнительные сведения о местоположении земельного участка	—
2.	Площадь земельного участка ± величина погрешности определения (вычисления) площади (Р ± ΔР), м²	519 ± 8,00
3.	Формула, примененная для вычисления предельной погрешности определения площади земельного участка, с подставленными значениями и итоговые (вычисленные) значения	3,5*0,1*√(519) = 8
4.	Площадь земельного участка согласно сведениям Единого государственного реестра недвижимости (Ркад), м²	500,00
5.	Оценка расхождения Р и Ркад (Р - Ркад), м²	19
6.	Предельный минимальный и максимальный размеры земельного участка (Рмин и Рмакс), м²	Рмин = 300 Рмакс = —
7.	Вид (виды) разрешенного использования	Для садоводства
7.1.	Дополнительные сведения об использовании земельного участка	—
8.	Кадастровый или иной государственный учетный номер (инвентарный) здания, сооружения, объекта незавершенного строительства, расположенного на земельном участке	23:42:0708007:721; 23:42:0708007:1233
9.	Сведения о земельных участках (землях общего пользования, территории общего пользования), посредством которых обеспечивается доступ	23:42:0000000:624
10.	Иные сведения	Установление границ производилось на основании сведений, содержащихся на чертеже садово-огороднического товарищества «с/т «Садовод» с учетом фактической ситуации на местности. В результате уточнения описания местоположения границ ЗУ 23:42:0708007:6 произошло увеличение площади данного ЗУ в пределах минимального размера ЗУ, установленного ПЗЗ Ейского г/п Ейского р-на (в т.ч. не более 10 % от содержащейся в ЕГРН площади), что допускается в соответствии с п.2. ч.3 ст.42.8 Федерального закона от 24.07.2007 № 221-ФЗ. Доступ к ЗУ обеспечивается посредством ЗУ с КН 23:42:0000000:624, который является ЗУ общего назначения на территории ведения гражданами садоводства для собственных нужд.
4. Пояснения к сведениям об уточняемом земельном участке с кадастровым номером 23:42:0708007:6 :		
1.	—	

1. Сведения о характерных точках границ уточняемого земельного участка с кадастровым номером 23:42:0708007:5 :

Система координат МСК-23, зона 1 (23) Зона № 1

Обозначение характерных точек границ	Координаты, м				Метод определения координат	Формулы, примененные для расчета средней квадратической погрешности определения координат характерных точек границ (Mt), с подставленными в такие формулы значениями и итоговые (вычисленные) значения Mt, м	Описание закрепления точки
	содержатся в Едином государственном реестре недвижимости		определены в результате выполнения комплексных кадастровых работ				
	X	Y	X	Y			
1	2	3	4	5	6	7	8
1032	—	—	659 006,21	1 324 670,87	Метод спутниковых геодезических измерений (определений)	0,10	Долговременный межевой знак
1033	—	—	659 031,22	1 324 670,68			
н342У	—	—	659 031,80	1 324 670,68		√(0,1^2 + 0,1^2) = 0,10	—
29	—	—	659 031,96	1 324 690,67		0,10	Угол забора (изгороди, ограды)
1029	—	—	659 006,36	1 324 690,87			Долговременный межевой знак
1032	—	—	659 006,21	1 324 670,87			

2. Сведения о частях границ уточняемого земельного участка с кадастровым номером 23:42:0708007:5 :

Обозначение части границ		Горизонтальное проложение (S), м	Описание прохождения части границ	Сведения о согласовании местоположения границ (согласовано/спорное)
от т.	до т.			
1	2	3	4	5
1032	1033	25,01	—	согласовано
1033	н342У	0,58		
н342У	29	19,99		
29	1029	25,60		
1029	1032	20,00		

3. Сведения о характеристиках уточняемого земельного участка с кадастровым номером 23:42:0708007:5 :

№ п/п	Наименование характеристики земельного участка	Значение характеристики
1	2	3

1	2	3
1.	Адрес земельного участка	—
1.1.	Сведения о местоположении земельного участка (при отсутствии адреса) в структурированном в соответствии с федеральной информационной адресной системой виде	Российская Федерация, Краснодарский край, Ейский р-н, Ейск г, Садовод снт, уч 262
1.2.	Дополнительные сведения о местоположении земельного участка	—
2.	Площадь земельного участка ± величина погрешности определения (вычисления) площади (Р ± ΔР), м²	512 ± 8,00
3.	Формула, примененная для вычисления предельной погрешности определения площади земельного участка, с подставленными значениями и итоговые (вычисленные) значения	3,5*0,1*√(512) = 8
4.	Площадь земельного участка согласно сведениям Единого государственного реестра недвижимости (Ркад), м²	500,00
5.	Оценка расхождения Р и Ркад (Р - Ркад), м²	12
6.	Предельный минимальный и максимальный размеры земельного участка (Рмин и Рмакс), м²	Рмин = 300 Рмакс = —
7.	Вид (виды) разрешенного использования	Для садоводства
7.1.	Дополнительные сведения об использовании земельного участка	—
8.	Кадастровый или иной государственный учетный номер (инвентарный) здания, сооружения, объекта незавершенного строительства, расположенного на земельном участке	—
9.	Сведения о земельных участках (землях общего пользования, территории общего пользования), посредством которых обеспечивается доступ	23:42:0000000:624
10.	Иные сведения	Установление границ производилось на основании сведений, содержащихся на чертеже садово-огороднического товарищества «с/т «Садовод» с учетом фактической ситуации на местности. В результате уточнения описания местоположения границ ЗУ 23:42:0708007:5 произошло увеличение площади данного ЗУ в пределах минимального размера ЗУ, установленного ПЗЗ Ейского г/п Ейского р-на (в т.ч. не более 10 % от содержащейся в ЕГРН площади), что допускается в соответствии с п.2. ч.3 ст.42.8 Федерального закона от 24.07.2007 № 221-ФЗ. Доступ к ЗУ обеспечивается посредством ЗУ с КН 23:42:0000000:624, который является ЗУ общего назначения на территории ведения гражданами садоводства для собственных нужд.
4. Пояснения к сведениям об уточняемом земельном участке с кадастровым номером 23:42:0708007:5 :		
1.	—	

1. Сведения о характерных точках границ уточняемого земельного участка с кадастровым номером 23:42:0708007:2 :

Система координат МСК-23, зона 1 (23) Зона № 1

Обозначение характерных точек границ	Координаты, м				Метод определения координат	Формулы, примененные для расчета средней квадратической погрешности определения координат характерных точек границ (Mt), с подставленными в такие формулы значениями и итоговые (вычисленные) значения Mt, м	Описание закрепления точки
	содержатся в Едином государственном реестре недвижимости		определены в результате выполнения комплексных кадастровых работ				
	X	Y	X	Y			
1	2	3	4	5	6	7	8
1273	—	—	659 016,48	1 324 171,77	Метод спутниковых геодезических измерений (определений)	0,10	—
н416У	—	—	659 018,47	1 324 201,50		√(0,1^2 + 0,1^2) = 0,10	
н418У	—	—	658 998,71	1 324 202,68			
1274	—	—	658 996,04	1 324 173,35		0,10	
1273	—	—	659 016,48	1 324 171,77			

2. Сведения о частях границ уточняемого земельного участка с кадастровым номером 23:42:0708007:2 :

Обозначение части границ		Горизонтальное проложение (S), м	Описание прохождения части границ	Сведения о согласовании местоположения границ (согласовано/спорное)
от т.	до т.			
1	2	3	4	5
1273	н416У	29,80	—	согласовано
н416У	н418У	19,80		
н418У	1274	29,45		
1274	1273	20,50		

3. Сведения о характеристиках уточняемого земельного участка с кадастровым номером 23:42:0708007:2 :

№ п/п	Наименование характеристики земельного участка	Значение характеристики
1	2	3

1	2	3
1.	Адрес земельного участка	—
1.1.	Сведения о местоположении земельного участка (при отсутствии адреса) в структурированном в соответствии с федеральной информационной адресной системой виде	Российская Федерация, Краснодарский край, Ейский р-н, Ейск г, уч 60
1.2.	Дополнительные сведения о местоположении земельного участка	—
2.	Площадь земельного участка ± величина погрешности определения (вычисления) площади (Р ± ΔР), м²	597 ± 9,00
3.	Формула, примененная для вычисления предельной погрешности определения площади земельного участка, с подставленными значениями и итоговые (вычисленные) значения	3,5*0,1*√(597) = 9
4.	Площадь земельного участка согласно сведениям Единого государственного реестра недвижимости (Ркад), м²	600,00
5.	Оценка расхождения Р и Ркад (Р - Ркад), м²	3
6.	Предельный минимальный и максимальный размеры земельного участка (Рмин и Рмакс), м²	Рмин = 300 Рмакс = —
7.	Вид (виды) разрешенного использования	Для садоводства
7.1.	Дополнительные сведения об использовании земельного участка	—
8.	Кадастровый или иной государственный учетный номер (инвентарный) здания, сооружения, объекта незавершенного строительства, расположенного на земельном участке	23:42:0710007:569
9.	Сведения о земельных участках (землях общего пользования, территории общего пользования), посредством которых обеспечивается доступ	23:42:0000000:624
10.	Иные сведения	Установление границ производилось на основании сведений, содержащихся на чертеже садово-огороднического товарищества «с/т «Садовод» с учетом фактической ситуации на местности. В результате уточнения описания местоположения границ ЗУ 23:42:0708007:2 произошло уменьшение площади данного ЗУ в пределах минимального размера ЗУ, установленного ПЗЗ Ейского г/п Ейского р-на (в т.ч. менее 10 % от содержащейся в ЕГРН площади), что допускается в соответствии с п.2. ч.3 ст.42.8 Федерального закона от 24.07.2007 № 221-ФЗ. Доступ к ЗУ обеспечивается посредством ЗУ с КН 23:42:0000000:624, который является ЗУ общего назначения на территории ведения гражданами садоводства для собственных нужд.
4. Пояснения к сведениям об уточняемом земельном участке с кадастровым номером 23:42:0708007:2 :		
1.	—	

Сведения об образуемых земельных участках

1. Сведения о характерных точках границ образуемого земельного участка :ЗУ1 :

обозначение земельного участка

Система координат МСК-23, зона 1 (23) Зона № 1

Обозначение характерных точек границ	Координаты, м		Метод определения координат	Формулы, примененные для расчета средней квадратической погрешности определения координат характерных точек границ (Mt), с подставленными в такие формулы значениями и итоговые (вычисленные) значения Mt, м	Описание закрепления точки
	X	Y			
1	2	3	4	5	6
780	658 938,56	1 324 547,79	Метод спутниковых геодезических измерений (определений)	0,10	—
783	658 938,67	1 324 567,56			
784	658 914,07	1 324 568,03			
776	658 913,97	1 324 547,96			
780	658 938,56	1 324 547,79			

2. Сведения о частях границ образуемого земельного участка :ЗУ1 :

обозначение земельного участка

Обозначение части границ		Горизонтальное проложение (S), м	Описание прохождения части границ	Сведения о согласовании местоположения границ (согласовано/спорное)
от т.	до т.			
1	2	3	4	5
780	783	19,77	—	согласовано
783	784	24,60		
784	776	20,07		
776	780	24,59		

3. Сведения о характеристиках образуемого земельного участка :ЗУ1 :

обозначение земельного участка

№ п/п	Наименование характеристики земельного участка	Значение характеристики
1	2	3

1	2	3
1.	Адрес земельного участка	—
1.1.	Сведения о местоположении земельного участка (при отсутствии адреса) в структурированном в соответствии с федеральной информационной адресной системой виде	Российская Федерация, Краснодарский край, Ейский р-н, с/т «Садовод» снт, уч 430
1.2.	Дополнительные сведения о местоположении земельного участка	—
2.	Категория земель	Земли населенных пунктов
3.	Вид (виды) разрешенного использования	для ведения садоводства и огородничества
3.1.	Дополнительные сведения об использовании земельного участка	—
4.	Реестровый номер границ территориальной зоны или в случае отсутствия такого реестрового номера ее индивидуальное обозначение (вид, тип, номер, индекс)	—
5.	Площадь земельного участка ± величина погрешности определения (вычисления) площади (Р ± ΔР), м²	490 ± 8,00
6.	Формула, примененная для вычисления предельной погрешности определения площади земельного участка, с подставленными значениями и итоговые (вычисленные) значения	$3,5*0,1*\sqrt{(490)} = 8$
7.	Предельный минимальный и максимальный размеры земельного участка (Рмин) и (Рмакс), м²	Рмин = 300 Рмакс = —
8.	Кадастровый или иной государственный учетный номер (инвентарный) объекта недвижимости, расположенного на образуемом земельном участке	—
9.	Кадастровые номера исходных земельных участков	—
9.1.	Кадастровый номер входящего в состав земельного участка, представляющего собой единое землепользование (номер контура многоконтурного земельного участка), преобразование которого осуществляется	—
9.2.	Кадастровые номера земельных участков, исключаемых из состава измененного (исходного) земельного участка, представляющего собой единое землепользование	—
9.3.	Кадастровый или иной государственный учетный номер (инвентарный) объекта недвижимости, расположенного на измененном земельном участке	—

1	2	3
10.	Условный номер земельного участка	—
11.	Учетный номер проекта межевания территории	—
12.	Дополнительные сведения об образовании земельного участка	—
13.	Сведения о земельных участках (землях общего пользования, территории общего пользования), посредством которых обеспечивается доступ	23:42:0000000:624
14.	Иные сведения	—

4. Пояснения к сведениям об образуемом земельном участке :ЗУ1 :

обозначение земельного участка

1.	—

1. Сведения о характерных точках границ образуемого земельного участка :ЗУ2 :

обозначение земельного участка

Система координат МСК-23, зона 1 (23) Зона № 1

Обозначение характерных точек границ	Координаты, м		Метод определения координат	Формулы, примененные для расчета средней квадратической погрешности определения координат характерных точек границ (Mt), с подставленными в такие формулы значениями и итоговые (вычисленные) значения Mt, м	Описание закрепления точки
	X	Y			
1	2	3	4	5	6
н298У	658 989,27	1 324 076,52	Метод спутниковых геодезических измерений (определений)	√(0,1^2 + 0,1^2) = 0,10	—
н237У	658 969,53	1 324 077,38			
1319	658 966,93	1 324 050,38		0,10	
1317	658 966,79	1 324 048,86			
1315	658 986,93	1 324 047,22			
н298У	658 989,27	1 324 076,52		√(0,1^2 + 0,1^2) = 0,10	

2. Сведения о частях границ образуемого земельного участка :ЗУ2 :

обозначение земельного участка

Обозначение части границ		Горизонтальное проложение (S), м	Описание прохождения части границ	Сведения о согласовании местоположения границ (согласовано/спорное)
от т.	до т.			
1	2	3	4	5
н298У	н237У	19,76	—	согласовано
н237У	1319	27,12		
1319	1317	1,53		
1317	1315	20,21		
1315	н298У	29,39		

3. Сведения о характеристиках образуемого земельного участка :ЗУ2 :

обозначение земельного участка

№ п/п	Наименование характеристики земельного участка	Значение характеристики
1	2	3
1.	Адрес земельного участка	—
1.1.	Сведения о местоположении земельного участка (при отсутствии адреса) в структурированном в соответствии с федеральной информационной адресной системой виде	Российская Федерация, Краснодарский край, Ейский р-н, с/т «Садовод» снт, уч 35
1.2.	Дополнительные сведения о местоположении земельного участка	—
2.	Категория земель	Земли населенных пунктов
3.	Вид (виды) разрешенного использования	для ведения садоводства и огородничества
3.1.	Дополнительные сведения об использовании земельного участка	—
4.	Реестровый номер границ территориальной зоны или в случае отсутствия такого реестрового номера ее индивидуальное обозначение (вид, тип, номер, индекс)	—
5.	Площадь земельного участка ± величина погрешности определения (вычисления) площади (Р ± ΔР), м²	580 ± 8,00
6.	Формула, примененная для вычисления предельной погрешности определения площади земельного участка, с подставленными значениями и итоговые (вычисленные) значения	3,5*0,1*√(580) = 8
7.	Предельный минимальный и максимальный размеры земельного участка (Рмин) и (Рмакс), м²	Рмин = 300 Рмакс = —

1	2	3
8.	Кадастровый или иной государственный учетный номер (инвентарный) объекта недвижимости, расположенного на образуемом земельном участке	—
9.	Кадастровые номера исходных земельных участков	—
9.1.	Кадастровый номер входящего в состав земельного участка, представляющего собой единое землепользование (номер контура многоконтурного земельного участка), преобразование которого осуществляется	—
9.2.	Кадастровые номера земельных участков, исключаемых из состава измененного (исходного) земельного участка, представляющего собой единое землепользование	—
9.3.	Кадастровый или иной государственный учетный номер (инвентарный) объекта недвижимости, расположенного на измененном земельном участке	—
10.	Условный номер земельного участка	—
11.	Учетный номер проекта межевания территории	—
12.	Дополнительные сведения об образовании земельного участка	—
13.	Сведения о земельных участках (землях общего пользования, территории общего пользования), посредством которых обеспечивается доступ	23:42:0000000:624
14.	Иные сведения	—

4. Пояснения к сведениям об образуемом земельном участке :ЗУ2 :
обозначение земельного участка

1.	—

1. Сведения о характерных точках границ образуемого земельного участка :ЗУ3 :
обозначение земельного участка

Система координат МСК-23, зона 1 (23) Зона № 1

Обозначение характерных точек границ	Координаты, м		Метод определения координат	Формулы, примененные для расчета средней квадратической погрешности определения координат характерных точек границ (Mt), с подставленными в такие формулы значениями и итоговые (вычисленные) значения Mt, м	Описание закрепления точки
	X	Y			

1	2	3	4	5	6
н356У	659 131,39	1 324 629,52	Метод спутниковых геодезических измерений (определений)	√(0,1^2 + 0,1^2) = 0,10	—
н390У	659 131,51	1 324 648,53			
560	659 106,49	1 324 649,43		0,10	Закрепление отсутствует
86	659 106,03	1 324 632,12			Долговременный межевой знак
н400У	659 106,02	1 324 630,24		√(0,1^2 + 0,1^2) = 0,10	—
н356У	659 131,39	1 324 629,52			

2. Сведения о частях границ образуемого земельного участка :ЗУ3 :

обозначение земельного участка

Обозначение части границ		Горизонтальное проложение (S), м	Описание прохождения части границ	Сведения о согласовании местоположения границ (согласовано/спорное)
от т.	до т.			
1	2	3	4	5
н356У	н390У	19,01	—	согласовано
н390У	560	25,04		
560	86	17,32		
86	н400У	1,88		
н400У	н356У	25,38		

3. Сведения о характеристиках образуемого земельного участка :ЗУ3 :

обозначение земельного участка

№ п/п	Наименование характеристики земельного участка	Значение характеристики
1	2	3
1.	Адрес земельного участка	—
1.1.	Сведения о местоположении земельного участка (при отсутствии адреса) в структурированном в соответствии с федеральной информационной адресной системой виде	Российская Федерация, Краснодарский край, Ейский р-н, с/т «Садовод» снт, уч 235
1.2.	Дополнительные сведения о местоположении земельного участка	—
2.	Категория земель	Земли населенных пунктов
3.	Вид (виды) разрешенного использования	для ведения садоводства и огородничества

1	2	3
3.1.	Дополнительные сведения об использовании земельного участка	—
4.	Реестровый номер границ территориальной зоны или в случае отсутствия такого реестрового номера ее индивидуальное обозначение (вид, тип, номер, индекс)	—
5.	Площадь земельного участка ± величина погрешности определения (вычисления) площади (Р ± ΔР), м²	482 ± 8,00
6.	Формула, примененная для вычисления предельной погрешности определения площади земельного участка, с подставленными значениями и итоговые (вычисленные) значения	3,5*0,1*√(482) = 8
7.	Предельный минимальный и максимальный размеры земельного участка (Рмин) и (Рмакс), м²	Рмин = 300 Рмакс = —
8.	Кадастровый или иной государственный учетный номер (инвентарный) объекта недвижимости, расположенного на образуемом земельном участке	—
9.	Кадастровые номера исходных земельных участков	—
9.1.	Кадастровый номер входящего в состав земельного участка, представляющего собой единое землепользование (номер контура многоконтурного земельного участка), преобразование которого осуществляется	—
9.2.	Кадастровые номера земельных участков, исключаемых из состава измененного (исходного) земельного участка, представляющего собой единое землепользование	—
9.3.	Кадастровый или иной государственный учетный номер (инвентарный) объекта недвижимости, расположенного на измененном земельном участке	—
10.	Условный номер земельного участка	—
11.	Учетный номер проекта межевания территории	—
12.	Дополнительные сведения об образовании земельного участка	—
13.	Сведения о земельных участках (землях общего пользования, территории общего пользования), посредством которых обеспечивается доступ	23:42:0000000:624
14.	Иные сведения	—

4. Пояснения к сведениям об образуемом земельном участке :ЗУ3 :

обозначение земельного участка

1.	—

1. Сведения о характерных точках границ образуемого земельного участка :ЗУ4 :

обозначение земельного участка

Система координат МСК-23, зона 1 (23) Зона № 1

Обозначение характерных точек границ	Координаты, м		Метод определения координат	Формулы, примененные для расчета средней квадратической погрешности определения координат характерных точек границ (Mt), с подставленными в такие формулы значениями и итоговые (вычисленные) значения Mt, м	Описание закрепления точки
	X	Y			
1	2	3	4	5	6
н291У	659 134,56	1 324 902,31	Метод спутниковых геодезических измерений (определений)	√(0,1^2 + 0,1^2) = 0,10	—
430	659 160,23	1 324 902,00		0,10	
831	659 160,46	1 324 922,86			
830	659 149,96	1 324 922,97			
1345	659 134,71	1 324 923,11			
н291У	659 134,56	1 324 902,31		√(0,1^2 + 0,1^2) = 0,10	

2. Сведения о частях границ образуемого земельного участка :ЗУ4 :

обозначение земельного участка

Обозначение части границ		Горизонтальное проложение (S), м	Описание прохождения части границ	Сведения о согласовании местоположения границ (согласовано/спорное)
от т.	до т.			
1	2	3	4	5
н291У	430	25,67	—	согласовано
430	831	20,86		
831	830	10,50		
830	1345	15,25		
1345	н291У	20,80		

3. Сведения о характеристиках образуемого земельного участка	:ЗУ4 : обозначение земельного участка	
№ п/п	Наименование характеристики земельного участка	Значение характеристики
1	2	3
1.	Адрес земельного участка	—
1.1.	Сведения о местоположении земельного участка (при отсутствии адреса) в структурированном в соответствии с федеральной информационной адресной системой виде	Российская Федерация, Краснодарский край, Ейский р-н, с/т «Садовод» снт, уч 393
1.2.	Дополнительные сведения о местоположении земельного участка	—
2.	Категория земель	Земли населенных пунктов
3.	Вид (виды) разрешенного использования	для ведения садоводства и огородничества
3.1.	Дополнительные сведения об использовании земельного участка	—
4.	Реестровый номер границ территориальной зоны или в случае отсутствия такого реестрового номера ее индивидуальное обозначение (вид, тип, номер, индекс)	—
5.	Площадь земельного участка ± величина погрешности определения (вычисления) площади (Р ± ΔР), м²	536 ± 8,00
6.	Формула, примененная для вычисления предельной погрешности определения площади земельного участка, с подставленными значениями и итоговые (вычисленные) значения	3,5*0,1*√(536) = 8
7.	Предельный минимальный и максимальный размеры земельного участка (Рмин) и (Рмакс), м²	Рмин = 300 Рмакс = —
8.	Кадастровый или иной государственный учетный номер (инвентарный) объекта недвижимости, расположенного на образуемом земельном участке	—
9.	Кадастровые номера исходных земельных участков	—
9.1.	Кадастровый номер входящего в состав земельного участка, представляющего собой единое землепользование (номер контура многоконтурного земельного участка), преобразование которого осуществляется	—
9.2.	Кадастровые номера земельных участков, исключаемых из состава измененного (исходного) земельного участка, представляющего собой единое землепользование	—

1	2	3
9.3.	Кадастровый или иной государственный учетный номер (инвентарный) объекта недвижимости, расположенного на измененном земельном участке	—
10.	Условный номер земельного участка	—
11.	Учетный номер проекта межевания территории	—
12.	Дополнительные сведения об образовании земельного участка	—
13.	Сведения о земельных участках (землях общего пользования, территории общего пользования), посредством которых обеспечивается доступ	23:42:0000000:624
14.	Иные сведения	—
4. Пояснения к сведениям об образуемом земельном участке		:ЗУ4 : обозначение земельного участка
1.	—	

Сведения об уточняемых земельных участках, необходимые для исправления реестровых ошибок в сведениях о местоположении их границ

1. Сведения о характерных точках границ уточняемого земельного участка с кадастровым номером 23:42:0708007:1256 :

Система координат МСК-23, зона 1 (23) Зона № 1

Обозначение характерных точек границ	Координаты, м				Метод определения координат	Формулы, примененные для расчета средней квадратической погрешности определения координат характерных точек границ (Mt), с подставленными в такие формулы значениями и итоговые (вычисленные) значения Mt, м	Описание закрепления точки
	содержатся в Едином государственном реестре недвижимости		определены в результате выполнения комплексных кадастровых работ				
	X	Y	X	Y			
1	2	3	4	5	6	7	8
1	659 130,41	1 324 333,69	659 130,41	1 324 333,69	Метод спутниковых геодезических измерений (определений)	0,10	—
233	659 132,00	1 324 337,84	659 132,00	1 324 337,84			
486	659 118,24	1 324 338,18	659 118,24	1 324 338,18			
485	659 118,48	1 324 356,18	659 118,48	1 324 356,18			
н236У	—	—	659 104,75	1 324 356,58		√(0,1^2 + 0,1^2) = 0,10	
228	—	—	659 103,48	1 324 336,82		0,10	Закрепление отсутствует
н379У	—	—	659 103,13	1 324 333,38		√(0,1^2 + 0,1^2) = 0,10	—
1	659 104,94	1 324 356,36	—	—		0,10	
2	659 103,61	1 324 333,38	—	—			
1	659 130,41	1 324 333,69	659 130,41	1 324 333,69			

2. Сведения о частях границ уточняемого земельного участка с кадастровым номером 23:42:0708007:1256 :

Обозначение части границ		Горизонтальное проложение (S), м	Описание прохождения части границ	Сведения о согласовании местоположения границ (согласовано/спорное)
от т.	до т.			

1	2	3	4	5
1	233	4,44	—	согласовано
233	486	13,76		
486	485	18,00		
485	н236У	13,74		
н236У	228	19,80		
228	н379У	3,46		
н379У	1	27,28		

3. Сведения о характеристиках уточняемого земельного участка с кадастровым номером 23:42:0708007:1256 :

№ п/п	Наименование характеристики	Значение характеристики
1	2	3
1.	Адрес земельного участка	—
1.1.	Сведения о местоположении земельного участка (при отсутствии адреса) в структурированном в соответствии с федеральной информационной адресной системой виде	Российская Федерация, Краснодарский край, Ейский р-н, Ейск г
1.2.	Дополнительные сведения о местоположении земельного участка	—
2.	Площадь земельного участка ± величина погрешности определения (вычисления) площади (Р ± ΔР), м²	386 ± 7,00
3.	Формула, примененная для вычисления предельной погрешности определения площади земельного участка, с подставленными значениями и итоговые (вычисленные) значения	3,5*0,1*√(386) = 7
4.	Площадь земельного участка согласно сведениям Единого государственного реестра недвижимости (Ркад), м²	378,00
5.	Оценка расхождения Р и Ркад (Р - Ркад), м²	8
6.	Предельный минимальный и максимальный размеры земельного участка (Рмин и Рмакс), м²	Рмин = 300 Рмакс = —
7.	Кадастровый или иной государственный учетный номер (инвентарный) здания, сооружения, объекта незавершенного строительства, расположенного на земельном участке	—
8.	Вид (виды) разрешенного использования	Для садоводства
8.1.	Дополнительные сведения об использовании земельного участка	—
9.	Сведения о земельных участках (землях общего пользования, территории общего пользования), посредством которых обеспечивается доступ	23:42:0000000:624

1	2	3
10.	Иные сведения	Установление границ производилось на основании сведений, содержащихся на чертеже садово-огороднического товарищества «с/т «Садовод» с учетом фактической ситуации на местности. В результате уточнения описания местоположения границ ЗУ 23:42:0708007:1256 произошло увеличение площади данного ЗУ в пределах минимального размера ЗУ, установленного ПЗЗ Ейского г/п Ейского р-на (в т.ч. не более 10 % от содержащейся в ЕГРН площади), что допускается в соответствии с п.2. ч.3 ст.42.8 Федерального закона от 24.07.2007 № 221-ФЗ. Доступ к ЗУ обеспечивается посредством ЗУ с КН 23:42:0000000:624, который является ЗУ общего назначения на территории ведения гражданами садоводства для собственных нужд.

4. Пояснения к сведениям об уточняемом земельном участке с кадастровым номером 23:42:0708007:1256 :

1.	—

1. Сведения о характерных точках границ уточняемого земельного участка с кадастровым номером 23:42:0708007:1220 :

Система координат МСК-23, зона 1 (23) Зона № 1

Обозначение характерных точек границ	Координаты, м				Метод определения координат	Формулы, примененные для расчета средней квадратической погрешности определения координат характерных точек границ (Mt), с подставленными в такие формулы значениями и итоговые (вычисленные) значения Mt, м	Описание закрепления точки
	содержатся в Едином государственном реестре недвижимости		определены в результате выполнения комплексных кадастровых работ				
	X	Y	X	Y			
1	2	3	4	5	6	7	8
562	659 016,91	1 324 773,69	659 016,91	1 324 773,69	Метод спутниковых геодезических измерений (определений)	0,10	Закрепление отсутствует
691	—	—	658 981,46	1 324 774,42			—
3	659 006,96	1 324 773,85	—	—			Угол забора (изгороди, ограды)
4	658 981,46	1 324 774,26	—	—			
5	658 981,15	1 324 754,26	—	—			Закрепление отсутствует
6	658 980,85	1 324 735,49	658 980,85	1 324 735,49			Угол забора (изгороди, ограды)

1	2	3	4	5	6	7	8
н334У	—	—	659 006,32	1 324 734,63	Метод спутниковых геодезических измерений (определений)	√(0,1^2 + 0,1^2) = 0,10	—
7	659 006,83	1 324 734,63	—	—		0,10	Угол забора (изгороди, ограды)
8	659 016,24	1 324 734,29	—	—			
565	659 020,95	1 324 734,24	659 020,95	1 324 734,24			
564	659 021,35	1 324 754,18	659 021,35	1 324 754,18			
563	659 016,93	1 324 754,29	659 016,93	1 324 754,29			
562	659 016,91	1 324 773,69	659 016,91	1 324 773,69			Закрепление отсутствует

2. Сведения о частях границ уточняемого земельного участка с кадастровым номером 23:42:0708007:1220 :

Обозначение части границ		Горизонтальное проложение (S), м	Описание прохождения части границ	Сведения о согласовании местоположения границ (согласовано/спорное)
от т.	до т.			
1	2	3	4	5
562	691	35,46	—	согласовано
691	6	38,93		
6	н334У	25,48		
н334У	565	14,64		
565	564	19,94		
564	563	4,42		
563	562	19,40		

3. Сведения о характеристиках уточняемого земельного участка с кадастровым номером 23:42:0708007:1220 :

№ п/п	Наименование характеристики	Значение характеристики
1	2	3
1.	Адрес земельного участка	—
1.1.	Сведения о местоположении земельного участка (при отсутствии адреса) в структурированном в соответствии с федеральной информационной адресной системой виде	Российская Федерация, Краснодарский край, Ейский р-н, Ейск г
1.2.	Дополнительные сведения о местоположении земельного участка	—

1	2	3
2.	Площадь земельного участка ± величина погрешности определения (вычисления) площади (Р ± ΔР), м²	1 485 ± 13,00
3.	Формула, примененная для вычисления предельной погрешности определения площади земельного участка, с подставленными значениями и итоговые (вычисленные) значения	3,5*0,1*√(1485) = 13
4.	Площадь земельного участка согласно сведениям Единого государственного реестра недвижимости (Ркад), м²	1 483,00
5.	Оценка расхождения Р и Ркад (Р - Ркад), м²	2
6.	Предельный минимальный и максимальный размеры земельного участка (Рмин и Рмакс), м²	Рмин = 300 Рмакс = —
7.	Кадастровый или иной государственный учетный номер (инвентарный) здания, сооружения, объекта незавершенного строительства, расположенного на земельном участке	23:42:0708007:1229
8.	Вид (виды) разрешенного использования	Земельные участки садоводческих товариществ
8.1.	Дополнительные сведения об использовании земельного участка	—
9.	Сведения о земельных участках (землях общего пользования, территории общего пользования), посредством которых обеспечивается доступ	23:42:0000000:624
10.	Иные сведения	Установление границ производилось на основании сведений, содержащихся на чертеже садово-огороднического товарищества «с/т «Садовод» с учетом фактической ситуации на местности. В результате уточнения описания местоположения границ ЗУ 23:42:0708007:1220 произошло увеличение площади данного ЗУ в пределах минимального размера ЗУ, установленного ПЗЗ Ейского г/п Ейского р-на (в т.ч. не более 10 % от содержащейся в ЕГРН площади), что допускается в соответствии с п.2. ч.3 ст.42.8 Федерального закона от 24.07.2007 № 221-ФЗ. Доступ к ЗУ обеспечивается посредством ЗУ с КН 23:42:0000000:624, который является ЗУ общего назначения на территории ведения гражданами садоводства для собственных нужд.
4. Пояснения к сведениям об уточняемом земельном участке с кадастровым номером		23:42:0708007:1220 :
1.	—	

1. Сведения о характерных точках границ уточняемого земельного участка с кадастровым номером 23:42:0708007:1189 :

Система координат МСК-23, зона 1 (23) Зона № 1

Обозначение характерных точек границ	Координаты, м				Метод определения координат	Формулы, примененные для расчета средней квадратической погрешности определения координат характерных точек границ (Mt), с подставленными в такие формулы значениями и итоговые (вычисленные) значения Mt, м	Описание закрепления точки
	содержатся в Едином государственном реестре недвижимости		определены в результате выполнения комплексных кадастровых работ				
	X	Y	X	Y			
1	2	3	4	5	6	7	8
9	659 108,96	1 324 860,70	659 108,96	1 324 860,70	Метод спутниковых геодезических измерений (определений)	0,10	—
10	659 109,15	1 324 880,70	—	—			
11	659 109,35	1 324 900,69	—	—			
12	659 109,35	1 324 900,70	659 109,35	1 324 900,70			
521	659 109,38	1 324 903,54	659 109,38	1 324 903,54			
528	659 084,09	1 324 903,78	659 084,09	1 324 903,78			
1367	659 082,63	1 324 903,80	659 082,63	1 324 903,80			
1368	659 082,60	1 324 901,97	659 082,60	1 324 901,97			
13	659 082,15	1 324 880,97	—	—			
14	659 081,96	1 324 860,97	659 081,96	1 324 860,97			
9	659 108,96	1 324 860,70	659 108,96	1 324 860,70			

2. Сведения о частях границ уточняемого земельного участка с кадастровым номером 23:42:0708007:1189 :

Обозначение части границ		Горизонтальное проложение (S), м	Описание прохождения части границ	Сведения о согласовании местоположения границ (согласовано/спорное)
от т.	до т.			
1	2	3	4	5
9	12	40,00	—	согласовано
12	521	2,84		
521	528	25,29		
528	1367	1,46		
1367	1368	1,83		
1368	14	41,00		
14	9	27,00		

3. Сведения о характеристиках уточняемого земельного участка с кадастровым номером 23:42:0708007:1189 :

№ п/п	Наименование характеристики	Значение характеристики
1	2	3
1.	Адрес земельного участка	Российская Федерация, Краснодарский край, Ейский муниципальный район, Ейское городское поселение, город Ейск, садовое товарищество Садовод, земельный участок 376
1.1.	Сведения о местоположении земельного участка (при отсутствии адреса) в структурированном в соответствии с федеральной информационной адресной системой виде	—
1.2.	Дополнительные сведения о местоположении земельного участка	—
2.	Площадь земельного участка ± величина погрешности определения (вычисления) площади (Р ± ΔР), м²	1 151 ± 12,00
3.	Формула, примененная для вычисления предельной погрешности определения площади земельного участка, с подставленными значениями и итоговые (вычисленные) значения	3,5*0,1*√(1151) = 12
4.	Площадь земельного участка согласно сведениям Единого государственного реестра недвижимости (Ркад), м²	1 154,00
5.	Оценка расхождения Р и Ркад (Р - Ркад), м²	3
6.	Предельный минимальный и максимальный размеры земельного участка (Рмин и Рмакс), м²	Рмин = 300 Рмакс = —
7.	Кадастровый или иной государственный учетный номер (инвентарный) здания, сооружения, объекта незавершенного строительства, расположенного на земельном участке	23:42:0708007:733; 23:42:0708007:1186

1	2	3
8.	Вид (виды) разрешенного использования	для садоводства
8.1.	Дополнительные сведения об использовании земельного участка	—
9.	Сведения о земельных участках (землях общего пользования, территории общего пользования), посредством которых обеспечивается доступ	23:42:0000000:624
10.	Иные сведения	Установление границ производилось на основании сведений, содержащихся на чертеже садово-огороднического товарищества «с/т «Садовод» с учетом фактической ситуации на местности. В результате уточнения описания местоположения границ ЗУ 23:42:0708007:1189 произошло уменьшение площади данного ЗУ в пределах минимального размера ЗУ, установленного ПЗЗ Ейского г/п Ейского р-на (в т.ч. менее 10 % от содержащейся в ЕГРН площади), что допускается в соответствии с п.2. ч.3 ст.42.8 Федерального закона от 24.07.2007 № 221-ФЗ. Доступ к ЗУ обеспечивается посредством ЗУ с КН 23:42:0000000:624, который является ЗУ общего назначения на территории ведения гражданами садоводства для собственных нужд.

4. Пояснения к сведениям об уточняемом земельном участке с кадастровым номером 23:42:0708007:1189 :

1.	—

1. Сведения о характерных точках границ уточняемого земельного участка с кадастровым номером 23:42:0708007:1172 :

Система координат МСК-23, зона 1 (23) Зона № 1

Обозначение характерных точек границ	Координаты, м				Метод определения координат	Формулы, примененные для расчета средней квадратической погрешности определения координат характерных точек границ (Mt), с подставленными в такие формулы значениями и итоговые (вычисленные) значения Mt, м	Описание закрепления точки
	содержатся в Едином государственном реестре недвижимости		определены в результате выполнения комплексных кадастровых работ				
	X	Y	X	Y			
1	2	3	4	5	6	7	8
1206	659 054,39	1 324 400,38	659 054,39	1 324 400,38	Метод спутниковых геодезических измерений (определений)	0,10	—
н353У	—	—	659 054,55	1 324 420,92		√(0,1^2 + 0,1^2) = 0,10	
15	659 054,55	1 324 420,38	—	—		0,10	
16	659 054,70	1 324 440,45	659 054,70	1 324 440,45			

1	2	3	4	5	6	7	8
17	659 046,67	1 324 440,41	—	—	Метод спутниковых геодезических измерений (определений)	0,10	—
18	659 029,70	1 324 440,64	659 029,70	1 324 440,64			
19	659 029,58	1 324 420,66	659 029,58	1 324 420,66			
1207	659 029,50	1 324 400,67	659 029,50	1 324 400,67			
1206	659 054,39	1 324 400,38	659 054,39	1 324 400,38			

2. Сведения о частях границ уточняемого земельного участка с кадастровым номером 23:42:0708007:1172 :

Обозначение части границ		Горизонтальное проложение (S), м	Описание прохождения части границ	Сведения о согласовании местоположения границ (согласовано/спорное)
от т.	до т.			
1	2	3	4	5
1206	н353У	20,54	—	согласовано
н353У	16	19,53		
16	18	25,00		
18	19	19,98		
19	1207	19,99		
1207	1206	24,89		

3. Сведения о характеристиках уточняемого земельного участка с кадастровым номером 23:42:0708007:1172 :

№ п/п	Наименование характеристики	Значение характеристики
1	2	3
1.	Адрес земельного участка	Российская Федерация, Краснодарский край, Ейский муниципальный район, Ейское городское поселение, город Ейск, Садовод садовое товарищество, земельный участок 131
1.1.	Сведения о местоположении земельного участка (при отсутствии адреса) в структурированном в соответствии с федеральной информационной адресной системой виде	—
1.2.	Дополнительные сведения о местоположении земельного участка	—
2.	Площадь земельного участка ± величина погрешности определения (вычисления) площади (Р ± ΔР), м²	999 ± 11,00

1	2	3
3.	Формула, примененная для вычисления предельной погрешности определения площади земельного участка, с подставленными значениями и итоговые (вычисленные) значения	3,5*0,1*√(999) = 11
4.	Площадь земельного участка согласно сведениям Единого государственного реестра недвижимости (Ркад), м²	998,00
5.	Оценка расхождения Р и Ркад (Р - Ркад), м²	1
6.	Предельный минимальный и максимальный размеры земельного участка (Рмин и Рмакс), м²	Рмин = 300 Рмакс = —
7.	Кадастровый или иной государственный учетный номер (инвентарный) здания, сооружения, объекта незавершенного строительства, расположенного на земельном участке	23:42:0708007:1191
8.	Вид (виды) разрешенного использования	земельные участки садоводческих товариществ
8.1.	Дополнительные сведения об использовании земельного участка	—
9.	Сведения о земельных участках (землях общего пользования, территории общего пользования), посредством которых обеспечивается доступ	23:42:0000000:624
10.	Иные сведения	Установление границ производилось на основании сведений, содержащихся на чертеже садово-огороднического товарищества «с/т «Садовод» с учетом фактической ситуации на местности. В результате уточнения описания местоположения границ ЗУ 23:42:0708007:1172 произошло увеличение площади данного ЗУ в пределах минимального размера ЗУ, установленного ПЗЗ Ейского г/п Ейского р-на (в т.ч. не более 10 % от содержащейся в ЕГРН площади), что допускается в соответствии с п.2. ч.3 ст.42.8 Федерального закона от 24.07.2007 № 221-ФЗ. Доступ к ЗУ обеспечивается посредством ЗУ с КН 23:42:0000000:624, который является ЗУ общего назначения на территории ведения гражданами садоводства для собственных нужд.
4. Пояснения к сведениям об уточняемом земельном участке с кадастровым номером 23:42:0708007:1172 :		
1.	—	

1. Сведения о характерных точках границ уточняемого земельного участка с кадастровым номером 23:42:0708007:838 :

Система координат МСК-23, зона 1 (23) Зона № 1

Обозначение характерных точек границ	Координаты, м				Метод определения координат	Формулы, примененные для расчета средней квадратической погрешности определения координат характерных точек границ (Mt), с подставленными в такие формулы значениями и итоговые (вычисленные) значения Mt, м	Описание закрепления точки
	содержатся в Едином государственном реестре недвижимости		определены в результате выполнения комплексных кадастровых работ				
	X	Y	X	Y			
1	2	3	4	5	6	7	8
1004	659 132,53	1 324 733,55	659 132,53	1 324 733,55	Метод спутниковых геодезических измерений (определений)	0,10	Долговременный межевой знак
20	659 132,67	1 324 753,53	659 132,67	1 324 753,53			Временный межевой знак
н388У	—	—	659 132,81	1 324 772,89		√(0,1^2 + 0,1^2) = 0,10	—
н408У	—	—	659 107,18	1 324 772,61			
н265У	—	—	659 107,28	1 324 753,60			
21	659 132,32	1 324 754,11	—	—		0,10	
22	659 132,17	1 324 773,37	—	—			
23	659 107,64	1 324 773,42	—	—			
24	659 107,85	1 324 754,16	—	—			
25	659 107,52	1 324 753,60	—	—			Долговременный межевой знак
26	659 107,21	1 324 733,95	—	—			
27	659 107,37	1 324 733,95	—	—			—

1	2	3	4	5	6	7	8
28	659 107,38	1 324 734,07	659 107,38	1 324 734,07	Метод спутниковых геодезических измерений (определений)	0,10	Долговременный межевой знак
1004	659 132,53	1 324 733,55	659 132,53	1 324 733,55			

2. Сведения о частях границ уточняемого земельного участка с кадастровым номером 23:42:0708007:838 :

Обозначение части границ		Горизонтальное проложение (S), м	Описание прохождения части границ	Сведения о согласовании местоположения границ (согласовано/спорное)
от т.	до т.			
1	2	3	4	5
1004	20	19,98	—	согласовано
20	н388У	19,36		
н388У	н408У	25,63		
н408У	н265У	19,01		
н265У	28	19,53		
28	1004	25,16		

3. Сведения о характеристиках уточняемого земельного участка с кадастровым номером 23:42:0708007:838 :

№ п/п	Наименование характеристики	Значение характеристики
1	2	3
1.	Адрес земельного участка	—
1.1.	Сведения о местоположении земельного участка (при отсутствии адреса) в структурированном в соответствии с федеральной информационной адресной системой виде	353680, Российская Федерация, Краснодарский край, Ейский р-н, Ейск г, снт "Садовод" р-н
1.2.	Дополнительные сведения о местоположении земельного участка	—
2.	Площадь земельного участка ± величина погрешности определения (вычисления) площади (Р ± ΔР), м²	989 ± 11,00
3.	Формула, примененная для вычисления предельной погрешности определения площади земельного участка, с подставленными значениями и итоговые (вычисленные) значения	3,5*0,1*√(989) = 11
4.	Площадь земельного участка согласно сведениям Единого государственного реестра недвижимости (Ркад), м²	985,00
5.	Оценка расхождения Р и Ркад (Р - Ркад), м²	4
6.	Предельный минимальный и максимальный размеры земельного участка (Рмин и Рмакс), м²	Рмин = 300 Рмакс = —

1	2	3
7.	Кадастровый или иной государственный учетный номер (инвентарный) здания, сооружения, объекта незавершенного строительства, расположенного на земельном участке	23:42:0708007:697
8.	Вид (виды) разрешенного использования	Земельные участки садоводческих товариществ
8.1.	Дополнительные сведения об использовании земельного участка	—
9.	Сведения о земельных участках (землях общего пользования, территории общего пользования), посредством которых обеспечивается доступ	23:42:0000000:624
10.	Иные сведения	Установление границ производилось на основании сведений, содержащихся на чертеже садово-огороднического товарищества «с/т «Садовод» с учетом фактической ситуации на местности. В результате уточнения описания местоположения границ ЗУ 23:42:0708007:838 произошло увеличение площади данного ЗУ в пределах минимального размера ЗУ, установленного ПЗЗ Ейского г/п Ейского р-на (в т.ч. не более 10 % от содержащейся в ЕГРН площади), что допускается в соответствии с п.2. ч.3 ст.42.8 Федерального закона от 24.07.2007 № 221-ФЗ. Доступ к ЗУ обеспечивается посредством ЗУ с КН 23:42:0000000:624, который является ЗУ общего назначения на территории ведения гражданами садоводства для собственных нужд.

4. Пояснения к сведениям об уточняемом земельном участке с кадастровым номером 23:42:0708007:838 :

1.	—

1. Сведения о характерных точках границ уточняемого земельного участка с кадастровым номером 23:42:0708007:823 :

Система координат МСК-23, зона 1 (23) Зона № 1

Обозначение характерных точек границ	Координаты, м				Метод определения координат	Формулы, примененные для расчета средней квадратической погрешности определения координат характерных точек границ (Mt), с подставленными в такие формулы значениями и итоговые (вычисленные) значения Mt, м	Описание закрепления точки
	содержатся в Едином государственном реестре недвижимости		определены в результате выполнения комплексных кадастровых работ				
	X	Y	X	Y			
1	2	3	4	5	6	7	8
1075	659 056,25	1 324 650,31	659 056,25	1 324 650,31	Метод спутниковых геодезических измерений (определений)	0,10	Угол забора (изгороди, ограды)
1039	659 056,05	1 324 670,39	659 056,05	1 324 670,39			

1	2	3	4	5	6	7	8
1038	659 056,56	1 324 690,48	659 056,56	1 324 690,48	Метод спутниковых геодезических измерений (определений)	0,10	Угол забора (изгороди, ограды)
29	659 031,96	1 324 690,67	659 031,96	1 324 690,67			
н342У	—	—	659 031,80	1 324 670,68		√(0,1^2 + 0,1^2) = 0,10	—
1033	—	—	659 031,22	1 324 670,68		0,10	Долговременный межевой знак
30	659 031,80	1 324 670,37	—	—			Закрепление отсутствует
31	659 031,22	1 324 670,38	—	—			Угол забора (изгороди, ограды)
1035	659 031,02	1 324 650,68	659 031,02	1 324 650,68			
1076	—	—	659 055,85	1 324 650,32			—
1075	659 056,25	1 324 650,31	659 056,25	1 324 650,31			Угол забора (изгороди, ограды)

2. Сведения о частях границ уточняемого земельного участка с кадастровым номером 23:42:0708007:823 :

Обозначение части границ		Горизонтальное проложение (S), м	Описание прохождения части границ	Сведения о согласовании местоположения границ (согласовано/спорное)
от т.	до т.			
1	2	3	4	5
1075	1039	20,08	—	согласовано
1039	1038	20,10		
1038	29	24,60		
29	н342У	19,99		
н342У	1033	0,58		
1033	1035	20,00		
1035	1076	24,83		
1076	1075	0,40		

3. Сведения о характеристиках уточняемого земельного участка с кадастровым номером 23:42:0708007:823 :

№ п/п	Наименование характеристики	Значение характеристики
1	2	3

1	2	3
1.	Адрес земельного участка	Краснодарский край, р-н. Ейский, г. Ейск, снт. Садовод, уч. 259
1.1.	Сведения о местоположении земельного участка (при отсутствии адреса) в структурированном в соответствии с федеральной информационной адресной системой виде	—
1.2.	Дополнительные сведения о местоположении земельного участка	—
2.	Площадь земельного участка ± величина погрешности определения (вычисления) площади (Р ± ΔР), м²	991 ± 11,00
3.	Формула, примененная для вычисления предельной погрешности определения площади земельного участка, с подставленными значениями и итоговые (вычисленные) значения	3,5*0,1*√(991) = 11
4.	Площадь земельного участка согласно сведениям Единого государственного реестра недвижимости (Ркад), м²	991,00
5.	Оценка расхождения Р и Ркад (Р - Ркад), м²	0
6.	Предельный минимальный и максимальный размеры земельного участка (Рмин и Рмакс), м²	Рмин = 300 Рмакс = —
7.	Кадастровый или иной государственный учетный номер (инвентарный) здания, сооружения, объекта незавершенного строительства, расположенного на земельном участке	23:42:0708007:830
8.	Вид (виды) разрешенного использования	дачный земельный участок
8.1.	Дополнительные сведения об использовании земельного участка	—
9.	Сведения о земельных участках (землях общего пользования, территории общего пользования), посредством которых обеспечивается доступ	23:42:0000000:624
10.	Иные сведения	Установление границ производилось на основании сведений, содержащихся на чертеже садово-огороднического товарищества «с/т «Садовод» с учетом фактической ситуации на местности. В результате уточнения описания местоположения границ ЗУ 23:42:0708007:823, площадь данного ЗУ не изменилась по сравнению со сведениями о площади, содержащимися в ЕГРН. Доступ к ЗУ обеспечивается посредством ЗУ с КН 23:42:0000000:624, который является ЗУ общего назначения на территории ведения гражданами садоводства для собственных нужд.
4. Пояснения к сведениям об уточняемом земельном участке с кадастровым номером		23:42:0708007:823 :
1.	—	

1. Сведения о характерных точках границ уточняемого земельного участка с кадастровым номером 23:42:0708007:669 :

Система координат МСК-23, зона 1 (23) Зона № 1

Обозначение характерных точек границ	Координаты, м				Метод определения координат	Формулы, примененные для расчета средней квадратической погрешности определения координат характерных точек границ (Mt), с подставленными в такие формулы значениями и итоговые (вычисленные) значения Mt, м	Описание закрепления точки
	содержатся в Едином государственном реестре недвижимости		определены в результате выполнения комплексных кадастровых работ				
	X	Y	X	Y			
1	2	3	4	5	6	7	8
32	658 955,13	1 324 862,38	—	—	Метод спутниковых геодезических измерений (определений)	0,10	—
908	658 955,47	1 324 882,62	658 955,47	1 324 882,62			
907	—	—	658 955,82	1 324 903,21			
н332У	—	—	658 955,73	1 324 922,93		√(0,1^2 + 0,1^2) = 0,10	
33	658 955,81	1 324 903,21	—	—		0,10	
852	658 955,71	1 324 926,79	658 955,71	1 324 926,79			Временный межевой знак
816	658 943,71	1 324 926,99	658 943,71	1 324 926,99			
812	658 944,40	1 324 902,22	658 944,40	1 324 902,22			—
815	658 944,06	1 324 881,72	658 944,06	1 324 881,72			
н410У	—	—	658 944,20	1 324 863,03		√(0,1^2 + 0,1^2) = 0,10	
н312У	—	—	658 955,55	1 324 862,70			
34	658 944,18	1 324 862,66	—	—		0,10	

1	2	3	4	5	6	7	8
32	658 955,13	1 324 862,38	—	—	Метод спутниковых геодезических измерений (определений)	0,10	—

2. Сведения о частях границ уточняемого земельного участка с кадастровым номером 23:42:0708007:669 :

Обозначение части границ		Горизонтальное проложение (S), м	Описание прохождения части границ	Сведения о согласовании местоположения границ (согласовано/спорное)
от т.	до т.			
1	2	3	4	5
908	907	20,59	—	согласовано
907	н332У	19,72		
н332У	852	3,86		
852	816	12,00		
816	812	24,78		
812	815	20,50		
815	н410У	18,69		
н410У	н312У	11,35		
н312У	908	19,92		

3. Сведения о характеристиках уточняемого земельного участка с кадастровым номером 23:42:0708007:669 :

№ п/п	Наименование характеристики	Значение характеристики
1	2	3
1.	Адрес земельного участка	—
1.1.	Сведения о местоположении земельного участка (при отсутствии адреса) в структурированном в соответствии с федеральной информационной адресной системой виде	Российская Федерация, Краснодарский край, Ейский р-н, Ейск г, Садовод снт, уч 365
1.2.	Дополнительные сведения о местоположении земельного участка	—
2.	Площадь земельного участка ± величина погрешности определения (вычисления) площади (Р ± ΔР), м²	737 ± 10,00
3.	Формула, примененная для вычисления предельной погрешности определения площади земельного участка, с подставленными значениями и итоговые (вычисленные) значения	3,5*0,1*√(737) = 10
4.	Площадь земельного участка согласно сведениям Единого государственного реестра недвижимости (Ркад), м²	737,00
5.	Оценка расхождения Р и Ркад (Р - Ркад), м²	0

1	2	3
6.	Предельный минимальный и максимальный размеры земельного участка (Рмин и Рмакс), м²	Рмин = 300 Рмакс = —
7.	Кадастровый или иной государственный учетный номер (инвентарный) здания, сооружения, объекта незавершенного строительства, расположенного на земельном участке	—
8.	Вид (виды) разрешенного использования	для ведения садоводства
8.1.	Дополнительные сведения об использовании земельного участка	—
9.	Сведения о земельных участках (землях общего пользования, территории общего пользования), посредством которых обеспечивается доступ	23:42:0000000:624
10.	Иные сведения	Установление границ производилось на основании сведений, содержащихся на чертеже садово-огороднического товарищества «с/т «Садовод» с учетом фактической ситуации на местности. В результате уточнения описания местоположения границ ЗУ 23:42:0708007:669, площадь данного ЗУ не изменилась по сравнению со сведениями о площади, содержащимися в ЕГРН. Доступ к ЗУ обеспечивается посредством ЗУ с КН 23:42:0000000:624, который является ЗУ общего назначения на территории ведения гражданами садоводства для собственных нужд.

4. Пояснения к сведениям об уточняемом земельном участке с кадастровым номером 23:42:0708007:669 :

1.	—

1. Сведения о характерных точках границ уточняемого земельного участка с кадастровым номером 23:42:0708007:580 :

Система координат МСК-23, зона 1 (23) Зона № 1

Обозначение характерных точек границ	Координаты, м				Метод определения координат	Формулы, примененные для расчета средней квадратической погрешности определения координат характерных точек границ (Mt), с подставленными в такие формулы значениями и итоговые (вычисленные) значения Mt, м	Описание закрепления точки
	содержатся в Едином государственном реестре недвижимости		определены в результате выполнения комплексных кадастровых работ				
	X	Y	X	Y			
1	2	3	4	5	6	7	8
689	658 980,83	1 324 734,43	658 980,83	1 324 734,43	Метод спутниковых геодезических измерений (определений)	0,10	—
633	658 955,83	1 324 734,83	658 955,83	1 324 734,83			

1	2	3	4	5	6	7	8
1020	658 955,18	1 324 694,74	658 955,18	1 324 694,74	Метод спутниковых геодезических измерений (определений)	0,10	—
35	658 980,18	1 324 694,56	658 980,18	1 324 694,56			
н322У	—	—	658 980,51	1 324 714,97		√(0,1^2 + 0,1^2) = 0,10	
689	658 980,83	1 324 734,43	658 980,83	1 324 734,43		0,10	

2. Сведения о частях границ уточняемого земельного участка с кадастровым номером 23:42:0708007:580 :

Обозначение части границ		Горизонтальное проложение (S), м	Описание прохождения части границ	Сведения о согласовании местоположения границ (согласовано/спорное)
от т.	до т.			
1	2	3	4	5
689	633	25,00	—	согласовано
633	1020	40,10		
1020	35	25,00		
35	н322У	20,41		
н322У	689	19,46		

3. Сведения о характеристиках уточняемого земельного участка с кадастровым номером 23:42:0708007:580 :

№ п/п	Наименование характеристики	Значение характеристики
1	2	3
1.	Адрес земельного участка	—
1.1.	Сведения о местоположении земельного участка (при отсутствии адреса) в структурированном в соответствии с федеральной информационной адресной системой виде	Российская Федерация, Краснодарский край, Ейский р-н, Ейск г, Садовод снт, уч № 269-270
1.2.	Дополнительные сведения о местоположении земельного участка	—
2.	Площадь земельного участка ± величина погрешности определения (вычисления) площади (Р ± ΔР), м²	1 000 ± 11,00
3.	Формула, примененная для вычисления предельной погрешности определения площади земельного участка, с подставленными значениями и итоговые (вычисленные) значения	3,5*0,1*√(1000) = 11
4.	Площадь земельного участка согласно сведениям Единого государственного реестра недвижимости (Ркад), м²	1 000,00

1	2	3
5.	Оценка расхождения Р и Ркад (Р - Ркад), м²	0
6.	Предельный минимальный и максимальный размеры земельного участка (Рмин и Рмакс), м²	Рмин = 300 Рмакс = —
7.	Кадастровый или иной государственный учетный номер (инвентарный) здания, сооружения, объекта незавершенного строительства, расположенного на земельном участке	23:42:0708007:706
8.	Вид (виды) разрешенного использования	для садоводства
8.1.	Дополнительные сведения об использовании земельного участка	—
9.	Сведения о земельных участках (землях общего пользования, территории общего пользования), посредством которых обеспечивается доступ	23:42:0000000:624
10.	Иные сведения	Установление границ производилось на основании сведений, содержащихся на чертеже садово-огороднического товарищества «с/т «Садовод» с учетом фактической ситуации на местности. В результате уточнения описания местоположения границ ЗУ 23:42:0708007:580, площадь данного ЗУ не изменилась по сравнению со сведениями о площади, содержащимися в ЕГРН. Доступ к ЗУ обеспечивается посредством ЗУ с КН 23:42:0000000:624, который является ЗУ общего назначения на территории ведения гражданами садоводства для собственных нужд.

4. Пояснения к сведениям об уточняемом земельном участке с кадастровым номером 23:42:0708007:580 :

1.	—

1. Сведения о характерных точках границ уточняемого земельного участка с кадастровым номером 23:42:0708007:454 :

Система координат МСК-23, зона 1 (23) Зона № 1

Обозначение характерных точек границ	Координаты, м				Метод определения координат	Формулы, примененные для расчета средней квадратической погрешности определения координат характерных точек границ (Mt), с подставленными в такие формулы значениями и итоговые (вычисленные) значения Mt, м	Описание закрепления точки
	содержатся в Едином государственном реестре недвижимости		определены в результате выполнения комплексных кадастровых работ				
	X	Y	X	Y			
1	2	3	4	5	6	7	8
1303	658 929,73	1 324 094,71	658 929,73	1 324 094,71	Метод спутниковых геодезических измерений (определений)	0,10	—

1	2	3	4	5	6	7	8
1302	658 931,33	1 324 115,57	658 931,33	1 324 115,57	Метод спутниковых геодезических измерений (определений)	0,10	—
41	—	—	658 911,34	1 324 116,76			
37	658 908,02	1 324 116,86	658 908,02	1 324 116,86			
36	658 907,91	1 324 095,41	658 907,91	1 324 095,41			
1303	658 929,73	1 324 094,71	658 929,73	1 324 094,71			

2. Сведения о частях границ уточняемого земельного участка с кадастровым номером 23:42:0708007:454 :

Обозначение части границ		Горизонтальное проложение (S), м	Описание прохождения части границ	Сведения о согласовании местоположения границ (согласовано/спорное)
от т.	до т.			
1	2	3	4	5
1303	1302	20,92	—	согласовано
1302	41	20,03		
41	37	3,32		
37	36	21,45		
36	1303	21,83		

3. Сведения о характеристиках уточняемого земельного участка с кадастровым номером 23:42:0708007:454 :

№ п/п	Наименование характеристики	Значение характеристики
1	2	3
1.	Адрес земельного участка	—
1.1.	Сведения о местоположении земельного участка (при отсутствии адреса) в структурированном в соответствии с федеральной информационной адресной системой виде	Российская Федерация, Краснодарский край, Ейский р-н, Ейск г, Садовод снт, д 451
1.2.	Дополнительные сведения о местоположении земельного участка	—
2.	Площадь земельного участка ± величина погрешности определения (вычисления) площади (P ± ΔP), м²	479 ± 8,00
3.	Формула, примененная для вычисления предельной погрешности определения площади земельного участка, с подставленными значениями и итоговые (вычисленные) значения	3,5*0,1*√(479) = 8

1	2	3
4.	Площадь земельного участка согласно сведениям Единого государственного реестра недвижимости (Ркад), м²	478,00
5.	Оценка расхождения Р и Ркад (Р - Ркад), м²	1
6.	Предельный минимальный и максимальный размеры земельного участка (Рмин и Рмакс), м²	Рмин = 300 Рмакс = —
7.	Кадастровый или иной государственный учетный номер (инвентарный) здания, сооружения, объекта незавершенного строительства, расположенного на земельном участке	23:42:0708007:784
8.	Вид (виды) разрешенного использования	Земельные участки садоводческих товариществ
8.1.	Дополнительные сведения об использовании земельного участка	—
9.	Сведения о земельных участках (землях общего пользования, территории общего пользования), посредством которых обеспечивается доступ	23:42:0000000:624
10.	Иные сведения	Установление границ производилось на основании сведений, содержащихся на чертеже садово-огороднического товарищества «с/т «Садовод» с учетом фактической ситуации на местности. В результате уточнения описания местоположения границ ЗУ 23:42:0708007:454 произошло увеличение площади данного ЗУ в пределах минимального размера ЗУ, установленного ПЗЗ Ейского г/п Ейского р-на (в т.ч. не более 10 % от содержащейся в ЕГРН площади), что допускается в соответствии с п.2. ч.3 ст.42.8 Федерального закона от 24.07.2007 № 221-ФЗ. Доступ к ЗУ обеспечивается посредством ЗУ с КН 23:42:0000000:624, который является ЗУ общего назначения на территории ведения гражданами садоводства для собственных нужд.

4. Пояснения к сведениям об уточняемом земельном участке с кадастровым номером 23:42:0708007:454 :

1.	—

1. Сведения о характерных точках границ уточняемого земельного участка с кадастровым номером 23:42:0708007:453 :

Система координат МСК-23, зона 1 (23) Зона № 1

Обозначение характерных точек границ	Координаты, м				Метод определения координат	Формулы, примененные для расчета средней квадратической погрешности определения координат характерных точек границ (Mt), с подставленными в такие формулы значениями и итоговые (вычисленные) значения Mt, м	Описание закрепления точки
	содержатся в Едином государственном реестре недвижимости		определены в результате выполнения комплексных кадастровых работ				
	X	Y	X	Y			
1	2	3	4	5	6	7	8

1	2	3	4	5	6	7	8
38	658 931,33	1 324 116,11	—	—	Метод спутниковых геодезических измерений (определений)	0,10	—
39	658 932,65	1 324 141,08	658 932,65	1 324 141,08			
40	658 912,66	1 324 141,72	658 912,66	1 324 141,72			
41	658 911,34	1 324 116,76	658 911,34	1 324 116,76			
1302	—	—	658 931,33	1 324 115,57			
38	658 931,33	1 324 116,11	—	—			

2. Сведения о частях границ уточняемого земельного участка с кадастровым номером 23:42:0708007:453 :

Обозначение части границ		Горизонтальное проложение (S), м	Описание прохождения части границ	Сведения о согласовании местоположения границ (согласовано/спорное)
от т.	до т.			
1	2	3	4	5
39	40	20,00	—	согласовано
40	41	24,99		
41	1302	20,03		
1302	39	25,54		

3. Сведения о характеристиках уточняемого земельного участка с кадастровым номером 23:42:0708007:453 :

№ п/п	Наименование характеристики	Значение характеристики
1	2	3
1.	Адрес земельного участка	Краснодарский край, р-н Ейский, г. Ейск, снт Садовод, д 450
1.1.	Сведения о местоположении земельного участка (при отсутствии адреса) в структурированном в соответствии с федеральной информационной адресной системой виде	—
1.2.	Дополнительные сведения о местоположении земельного участка	—
2.	Площадь земельного участка ± величина погрешности определения (вычисления) площади (P ± ΔP), м²	506 ± 8,00
3.	Формула, примененная для вычисления предельной погрешности определения площади земельного участка, с подставленными значениями и итоговые (вычисленные) значения	$3,5*0,1*\sqrt{(506)} = 8$

1	2	3
4.	Площадь земельного участка согласно сведениям Единого государственного реестра недвижимости (Ркад), м²	500,00
5.	Оценка расхождения Р и Ркад (Р - Ркад), м²	6
6.	Предельный минимальный и максимальный размеры земельного участка (Рмин и Рмакс), м²	Рмин = 300 Рмакс = —
7.	Кадастровый или иной государственный учетный номер (инвентарный) здания, сооружения, объекта незавершенного строительства, расположенного на земельном участке	—
8.	Вид (виды) разрешенного использования	Земельные участки садоводческих товариществ
8.1.	Дополнительные сведения об использовании земельного участка	—
9.	Сведения о земельных участках (землях общего пользования, территории общего пользования), посредством которых обеспечивается доступ	23:42:0000000:624
10.	Иные сведения	Установление границ производилось на основании сведений, содержащихся на чертеже садово-огороднического товарищества «с/т «Садовод» с учетом фактической ситуации на местности. В результате уточнения описания местоположения границ ЗУ 23:42:0708007:453 произошло увеличение площади данного ЗУ в пределах минимального размера ЗУ, установленного ПЗЗ Ейского г/п Ейского р-на (в т.ч. не более 10 % от содержащейся в ЕГРН площади), что допускается в соответствии с п.2. ч.3 ст.42.8 Федерального закона от 24.07.2007 № 221-ФЗ. Доступ к ЗУ обеспечивается посредством ЗУ с КН 23:42:0000000:624, который является ЗУ общего назначения на территории ведения гражданами садоводства для собственных нужд.

4. Пояснения к сведениям об уточняемом земельном участке с кадастровым номером 23:42:0708007:453 :

1.	—

1. Сведения о характерных точках границ уточняемого земельного участка с кадастровым номером 23:42:0708007:401 :

Система координат МСК-23, зона 1 (23) Зона № 1

Обозначение характерных точек границ	Координаты, м				Метод определения координат	Формулы, примененные для расчета средней квадратической погрешности определения координат характерных точек границ (Mt), с подставленными в такие формулы значениями и итоговые (вычисленные) значения Mt, м	Описание закрепления точки
	содержатся в Едином государственном реестре недвижимости		определены в результате выполнения комплексных кадастровых работ				
	X	Y	X	Y			
1	2	3	4	5	6	7	8

1	2	3	4	5	6	7	8
835	659 126,17	1 324 923,19	659 126,17	1 324 923,19	Метод спутниковых геодезических измерений (определений)	0,10	Закрепление отсутствует
522	659 109,57	1 324 923,62	659 109,57	1 324 923,62			
521	659 109,38	1 324 903,54	659 109,38	1 324 903,54			—
12	—	—	659 109,35	1 324 900,70			
11	659 109,35	1 324 900,69	—	—			
42	659 134,55	1 324 900,45	659 134,55	1 324 900,45			
н291У	—	—	659 134,56	1 324 902,31		√(0,1^2 + 0,1^2) = 0,10	
1345	659 134,71	1 324 923,11	659 134,71	1 324 923,11		0,10	
835	659 126,17	1 324 923,19	659 126,17	1 324 923,19			Закрепление отсутствует

2. Сведения о частях границ уточняемого земельного участка с кадастровым номером 23:42:0708007:401 :

Обозначение части границ		Горизонтальное проложение (S), м	Описание прохождения части границ	Сведения о согласовании местоположения границ (согласовано/спорное)
от т.	до т.			
1	2	3	4	5
835	522	16,61	—	согласовано
522	521	20,08		
521	12	2,84		
12	42	25,20		
42	н291У	1,86		
н291У	1345	20,80		
1345	835	8,54		

3. Сведения о характеристиках уточняемого земельного участка с кадастровым номером 23:42:0708007:401 :

№ п/п	Наименование характеристики	Значение характеристики
1	2	3

1	2	3
1.	Адрес земельного участка	—
1.1.	Сведения о местоположении земельного участка (при отсутствии адреса) в структурированном в соответствии с федеральной информационной адресной системой виде	Российская Федерация, Краснодарский край, Ейский р-н, Ейск г, Садовод снт, уч 394
1.2.	Дополнительные сведения о местоположении земельного участка	—
2.	Площадь земельного участка ± величина погрешности определения (вычисления) площади (Р ± ΔР), м²	572 ± 8,00
3.	Формула, примененная для вычисления предельной погрешности определения площади земельного участка, с подставленными значениями и итоговые (вычисленные) значения	3,5*0,1*√(572) = 8
4.	Площадь земельного участка согласно сведениям Единого государственного реестра недвижимости (Ркад), м²	573,00
5.	Оценка расхождения Р и Ркад (Р - Ркад), м²	1
6.	Предельный минимальный и максимальный размеры земельного участка (Рмин и Рмакс), м²	Рмин = 300 Рмакс = —
7.	Кадастровый или иной государственный учетный номер (инвентарный) здания, сооружения, объекта незавершенного строительства, расположенного на земельном участке	—
8.	Вид (виды) разрешенного использования	Земельные участки садоводческих товариществ
8.1.	Дополнительные сведения об использовании земельного участка	—
9.	Сведения о земельных участках (землях общего пользования, территории общего пользования), посредством которых обеспечивается доступ	23:42:0708007:52
10.	Иные сведения	Установление границ производилось на основании сведений, содержащихся на чертеже садово-огороднического товарищества «с/т «Садовод» с учетом фактической ситуации на местности. В результате уточнения описания местоположения границ ЗУ 23:42:0708007:401 произошло уменьшение площади данного ЗУ в пределах минимального размера ЗУ, установленного ПЗЗ Ейского г/п Ейского р-на (в т.ч. менее 10 % от содержащейся в ЕГРН площади), что допускается в соответствии с п.2. ч.3 ст.42.8 Федерального закона от 24.07.2007 № 221-ФЗ. Доступ к ЗУ обеспечивается посредством ЗУ с КН 23:42:0708007:52.
4. Пояснения к сведениям об уточняемом земельном участке с кадастровым номером		23:42:0708007:401 :
1.	—	

1. Сведения о характерных точках границ уточняемого земельного участка с кадастровым номером 23:42:0708007:399 :

Система координат МСК-23, зона 1 (23) Зона № 1

Обозначение характерных точек границ	Координаты, м				Метод определения координат	Формулы, примененные для расчета средней квадратической погрешности определения координат характерных точек границ (Mt), с подставленными в такие формулы значениями и итоговые (вычисленные) значения Mt, м	Описание закрепления точки
	содержатся в Едином государственном реестре недвижимости		определены в результате выполнения комплексных кадастровых работ				
	X	Y	X	Y			
1	2	3	4	5	6	7	8
571	659 184,84	1 324 901,02	659 184,84	1 324 901,02	Метод спутниковых геодезических измерений (определений)	0,10	Временный межевой знак
863	659 184,96	1 324 922,95	659 184,96	1 324 922,95			
827	—	—	659 177,54	1 324 922,92			—
832	659 174,46	1 324 922,91	659 174,46	1 324 922,91			
831	659 160,46	1 324 922,86	659 160,46	1 324 922,86			
430	—	—	659 160,23	1 324 902,00			
43	659 160,22	1 324 901,16	659 160,22	1 324 901,16			
572	—	—	659 161,45	1 324 901,15			
571	659 184,84	1 324 901,02	659 184,84	1 324 901,02			Временный межевой знак

2. Сведения о частях границ уточняемого земельного участка с кадастровым номером 23:42:0708007:399 :

Обозначение части границ		Горизонтальное проложение (S), м	Описание прохождения части границ	Сведения о согласовании местоположения границ (согласовано/спорное)
от т.	до т.			
1	2	3	4	5
571	863	21,93	—	согласовано
863	827	7,42		

1	2	3	4	5
827	832	3,08	—	согласовано
832	831	14,00		
831	430	20,86		
430	43	0,84		
43	572	1,23		
572	571	23,39		

3. Сведения о характеристиках уточняемого земельного участка с кадастровым номером 23:42:0708007:399 :

№ п/п	Наименование характеристики	Значение характеристики
1	2	3
1.	Адрес земельного участка	—
1.1.	Сведения о местоположении земельного участка (при отсутствии адреса) в структурированном в соответствии с федеральной информационной адресной системой виде	Российская Федерация, Краснодарский край, Ейский р-н, Ейск г, с/т "Садовод" № 392 снт, уч 392
1.2.	Дополнительные сведения о местоположении земельного участка	—
2.	Площадь земельного участка ± величина погрешности определения (вычисления) площади (Р ± ΔР), м²	536 ± 8,00
3.	Формула, примененная для вычисления предельной погрешности определения площади земельного участка, с подставленными значениями и итоговые (вычисленные) значения	$3,5*0,1*\sqrt{(536)} = 8$
4.	Площадь земельного участка согласно сведениям Единого государственного реестра недвижимости (Ркад), м²	536,00
5.	Оценка расхождения Р и Ркад (Р - Ркад), м²	0
6.	Предельный минимальный и максимальный размеры земельного участка (Рмин и Рмакс), м²	Рмин = 300 Рмакс = —
7.	Кадастровый или иной государственный учетный номер (инвентарный) здания, сооружения, объекта незавершенного строительства, расположенного на земельном участке	23:42:0708007:680
8.	Вид (виды) разрешенного использования	Для садоводства
8.1.	Дополнительные сведения об использовании земельного участка	—
9.	Сведения о земельных участках (землях общего пользования, территории общего пользования), посредством которых обеспечивается доступ	23:42:0708007:412

1	2	3
10.	Иные сведения	Установление границ производилось на основании сведений, содержащихся на чертеже садово-огороднического товарищества «с/т «Садовод» с учетом фактической ситуации на местности. В результате уточнения описания местоположения границ ЗУ 23:42:0708007:399, площадь данного ЗУ не изменилась по сравнению со сведениями о площади, содержащимися в ЕГРН. Доступ к ЗУ обеспечивается посредством ЗУ с КН 23:42:0708007:412.

4. Пояснения к сведениям об уточняемом земельном участке с кадастровым номером 23:42:0708007:399 :

1.	—

1. Сведения о характерных точках границ уточняемого земельного участка с кадастровым номером 23:42:0708007:379 :

Система координат МСК-23, зона 1 (23) Зона № 1

Обозначение характерных точек границ	Координаты, м				Метод определения координат	Формулы, примененные для расчета средней квадратической погрешности определения координат характерных точек границ (Mt), с подставленными в такие формулы значениями и итоговые (вычисленные) значения Mt, м	Описание закрепления точки
	содержатся в Едином государственном реестре недвижимости		определены в результате выполнения комплексных кадастровых работ				
	X	Y	X	Y			
1	2	3	4	5	6	7	8
894	659 005,48	1 324 883,28	659 005,48	1 324 883,28	Метод спутниковых геодезических измерений (определений)	0,10	—
857	659 004,93	1 324 901,70	659 004,93	1 324 901,70			
856	658 980,93	1 324 901,94	658 980,93	1 324 901,94			
905	—	—	658 980,73	1 324 882,83			
903	658 980,71	1 324 879,94	658 980,71	1 324 879,94			
902	658 991,96	1 324 880,29	658 991,96	1 324 880,29			
901	658 991,88	1 324 882,87	658 991,88	1 324 882,87			

1	2	3	4	5	6	7	8
894	659 005,48	1 324 883,28	659 005,48	1 324 883,28	Метод спутниковых геодезических измерений (определений)	0,10	—

2. Сведения о частях границ уточняемого земельного участка с кадастровым номером 23:42:0708007:379 :

Обозначение части границ		Горизонтальное проложение (S), м	Описание прохождения части границ	Сведения о согласовании местоположения границ (согласовано/спорное)
от т.	до т.			
1	2	3	4	5
894	857	18,43	—	согласовано
857	856	24,00		
856	905	19,11		
905	903	2,89		
903	902	11,26		
902	901	2,58		
901	894	13,61		

3. Сведения о характеристиках уточняемого земельного участка с кадастровым номером 23:42:0708007:379 :

№ п/п	Наименование характеристики	Значение характеристики
1	2	3
1.	Адрес земельного участка	—
1.1.	Сведения о местоположении земельного участка (при отсутствии адреса) в структурированном в соответствии с федеральной информационной адресной системой виде	Российская Федерация, Краснодарский край, Ейский р-н, Ейск г, Садовод снт, уч 369
1.2.	Дополнительные сведения о местоположении земельного участка	—
2.	Площадь земельного участка ± величина погрешности определения (вычисления) площади (Р ± ΔР), м²	490 ± 8,00
3.	Формула, примененная для вычисления предельной погрешности определения площади земельного участка, с подставленными значениями и итоговые (вычисленные) значения	3,5*0,1*√(490) = 8
4.	Площадь земельного участка согласно сведениям Единого государственного реестра недвижимости (Ркад), м²	490,00
5.	Оценка расхождения Р и Ркад (Р - Ркад), м²	0
6.	Предельный минимальный и максимальный размеры земельного участка (Рмин и Рмакс), м²	Рмин = 300 Рмакс = —

1	2	3
7.	Кадастровый или иной государственный учетный номер (инвентарный) здания, сооружения, объекта незавершенного строительства, расположенного на земельном участке	23:42:0708007:602
8.	Вид (виды) разрешенного использования	Для садоводства
8.1.	Дополнительные сведения об использовании земельного участка	—
9.	Сведения о земельных участках (землях общего пользования, территории общего пользования), посредством которых обеспечивается доступ	23:42:0708007:378
10.	Иные сведения	Установление границ производилось на основании сведений, содержащихся на чертеже садово-огороднического товарищества «с/т «Садовод» с учетом фактической ситуации на местности. В результате уточнения описания местоположения границ ЗУ 23:42:0708007:379, площадь данного ЗУ не изменилась по сравнению со сведениями о площади, содержащимися в ЕГРН. Доступ к ЗУ обеспечивается посредством ЗУ с КН 23:42:0708007:378.

4. Пояснения к сведениям об уточняемом земельном участке с кадастровым номером 23:42:0708007:379 :

1.	—

1. Сведения о характерных точках границ уточняемого земельного участка с кадастровым номером 23:42:0708007:359 :

Система координат МСК-23, зона 1 (23) Зона № 1

Обозначение характерных точек границ	Координаты, м				Метод определения координат	Формулы, примененные для расчета средней квадратической погрешности определения координат характерных точек границ (Mt), с подставленными в такие формулы значениями и итоговые (вычисленные) значения Mt, м	Описание закрепления точки
	содержатся в Едином государственном реестре недвижимости		определены в результате выполнения комплексных кадастровых работ				
	X	Y	X	Y			
1	2	3	4	5	6	7	8
44	659 235,44	1 324 835,33	—	—	Метод спутниковых геодезических измерений (определений)	0,10	Временный межевой знак
45	659 235,20	1 324 855,33	—	—			
46	659 210,00	1 324 855,03	—	—			

1	2	3	4	5	6	7	8
47	659 210,24	1 324 835,03	—	—	Метод спутниковых геодезических измерений (определений)	0,10	Временный межевой знак
н276У	—	—	659 234,54	1 324 835,78		√(0,1^2 + 0,1^2) = 0,10	—
н258У	—	—	659 234,74	1 324 856,18			
н359У	—	—	659 210,28	1 324 856,34			
н395У	—	—	659 210,22	1 324 836,52			
н318У	—	—	659 210,23	1 324 835,60			
44	659 235,44	1 324 835,33	—	—		0,10	Временный межевой знак

2. Сведения о частях границ уточняемого земельного участка с кадастровым номером 23:42:0708007:359 :

Обозначение части границ		Горизонтальное проложение (S), м	Описание прохождения части границ	Сведения о согласовании местоположения границ (согласовано/спорное)
от т.	до т.			
1	2	3	4	5
н276У	н258У	20,40	—	согласовано
н258У	н359У	24,46		
н359У	н395У	19,82		
н395У	н318У	0,92		
н318У	н276У	24,31		

3. Сведения о характеристиках уточняемого земельного участка с кадастровым номером 23:42:0708007:359 :

№ п/п	Наименование характеристики	Значение характеристики
1	2	3
1.	Адрес земельного участка	—
1.1.	Сведения о местоположении земельного участка (при отсутствии адреса) в структурированном в соответствии с федеральной информационной адресной системой виде	Российская Федерация, Краснодарский край, Ейский р-н, Ейск г, Садовод снт, уч № 343
1.2.	Дополнительные сведения о местоположении земельного участка	—
2.	Площадь земельного участка ± величина погрешности определения (вычисления) площади (P ± ΔP), м²	502 ± 8,00

1	2	3
3.	Формула, примененная для вычисления предельной погрешности определения площади земельного участка, с подставленными значениями и итоговые (вычисленные) значения	3,5*0,1*√(502) = 8
4.	Площадь земельного участка согласно сведениям Единого государственного реестра недвижимости (Ркад), м²	504,00
5.	Оценка расхождения Р и Ркад (Р - Ркад), м²	2
6.	Предельный минимальный и максимальный размеры земельного участка (Рмин и Рмакс), м²	Рмин = 300 Рмакс = —
7.	Кадастровый или иной государственный учетный номер (инвентарный) здания, сооружения, объекта незавершенного строительства, расположенного на земельном участке	23:42:0708007:686
8.	Вид (виды) разрешенного использования	для садоводства
8.1.	Дополнительные сведения об использовании земельного участка	—
9.	Сведения о земельных участках (землях общего пользования, территории общего пользования), посредством которых обеспечивается доступ	23:42:0000000:624
10.	Иные сведения	Установление границ производилось на основании сведений, содержащихся на чертеже садово-огороднического товарищества «с/т «Садовод» с учетом фактической ситуации на местности. В результате уточнения описания местоположения границ ЗУ 23:42:0708007:359 произошло уменьшение площади данного ЗУ в пределах минимального размера ЗУ, установленного ПЗЗ Ейского г/п Ейского р-на (в т.ч. менее 10 % от содержащейся в ЕГРН площади), что допускается в соответствии с п.2. ч.3 ст.42.8 Федерального закона от 24.07.2007 № 221-ФЗ. Доступ к ЗУ обеспечивается посредством ЗУ с КН 23:42:0000000:624, который является ЗУ общего назначения на территории ведения гражданами садоводства для собственных нужд.
4. Пояснения к сведениям об уточняемом земельном участке с кадастровым номером		23:42:0708007:359 :
1.	—	

1. Сведения о характерных точках границ уточняемого земельного участка с кадастровым номером 23:42:0708007:357 :

Система координат МСК-23, зона 1 (23) Зона № 1

Обозначение характерных точек границ	Координаты, м				Метод определения координат	Формулы, примененные для расчета средней квадратической погрешности определения координат характерных точек границ (Mt), с подставленными в такие формулы значениями и итоговые (вычисленные) значения Mt, м	Описание закрепления точки
	содержатся в Едином государственном реестре недвижимости		определены в результате выполнения комплексных кадастровых работ				
	X	Y	X	Y			
1	2	3	4	5	6	7	8
697	659 251,20	1 324 855,52	659 251,20	1 324 855,52	Метод спутниковых геодезических измерений (определений)	0,10	—
48	659 247,82	1 324 855,98	659 247,82	1 324 855,98			
н235У	—	—	659 235,80	1 324 856,03		√(0,1^2 + 0,1^2) = 0,10	
н321У	—	—	659 235,63	1 324 835,76			
49	659 235,73	1 324 856,22	—	—		0,10	
944	659 235,53	1 324 816,82	659 235,53	1 324 816,82			Временный межевой знак
702	659 251,61	1 324 817,04	659 251,61	1 324 817,04			
701	—	—	659 251,48	1 324 826,29			—
698	659 251,34	1 324 834,94	659 251,34	1 324 834,94			
697	659 251,20	1 324 855,52	659 251,20	1 324 855,52			

2. Сведения о частях границ уточняемого земельного участка с кадастровым номером 23:42:0708007:357 :

Обозначение части границ		Горизонтальное проложение (S), м	Описание прохождения части границ	Сведения о согласовании местоположения границ (согласовано/спорное)
от т.	до т.			
1	2	3	4	5

1	2	3	4	5
697	48	3,41	—	согласовано
48	н235У	12,02		
н235У	н321У	20,27		
н321У	944	18,94		
944	702	16,08		
702	701	9,25		
701	698	8,65		
698	697	20,58		

3. Сведения о характеристиках уточняемого земельного участка с кадастровым номером 23:42:0708007:357 :

№ п/п	Наименование характеристики	Значение характеристики
1	2	3
1.	Адрес земельного участка	Краснодарский край, р-н Ейский, г Ейск, снт Садовод, уч 341
1.1.	Сведения о местоположении земельного участка (при отсутствии адреса) в структурированном в соответствии с федеральной информационной адресной системой виде	—
1.2.	Дополнительные сведения о местоположении земельного участка	—
2.	Площадь земельного участка ± величина погрешности определения (вычисления) площади (Р ± ΔР), м²	613 ± 9,00
3.	Формула, примененная для вычисления предельной погрешности определения площади земельного участка, с подставленными значениями и итоговые (вычисленные) значения	$3,5*0,1*\sqrt{(613)} = 9$
4.	Площадь земельного участка согласно сведениям Единого государственного реестра недвижимости (Ркад), м²	615,00
5.	Оценка расхождения Р и Ркад (Р - Ркад), м²	2
6.	Предельный минимальный и максимальный размеры земельного участка (Рмин и Рмакс), м²	Рмин = 300 Рмакс = —
7.	Кадастровый или иной государственный учетный номер (инвентарный) здания, сооружения, объекта незавершенного строительства, расположенного на земельном участке	—
8.	Вид (виды) разрешенного использования	Ведение садоводства 13.2
8.1.	Дополнительные сведения об использовании земельного участка	—

1	2	3
9.	Сведения о земельных участках (землях общего пользования, территории общего пользования), посредством которых обеспечивается доступ	23:42:0000000:624
10.	Иные сведения	Установление границ производилось на основании сведений, содержащихся на чертеже садово-огороднического товарищества «с/т «Садовод» с учетом фактической ситуации на местности. В результате уточнения описания местоположения границ ЗУ 23:42:0708007:357 произошло уменьшение площади данного ЗУ в пределах минимального размера ЗУ, установленного ПЗЗ Ейского г/п Ейского р-на (в т.ч. менее 10 % от содержащейся в ЕГРН площади), что допускается в соответствии с п.2. ч.3 ст.42.8 Федерального закона от 24.07.2007 № 221-ФЗ. Доступ к ЗУ обеспечивается посредством ЗУ с КН 23:42:0000000:624, который является ЗУ общего назначения на территории ведения гражданами садоводства для собственных нужд.

4. Пояснения к сведениям об уточняемом земельном участке с кадастровым номером 23:42:0708007:357 :

1.	—

1. Сведения о характерных точках границ уточняемого земельного участка с кадастровым номером 23:42:0708007:337 :

Система координат МСК-23, зона 1 (23) Зона № 1

Обозначение характерных точек границ	Координаты, м				Метод определения координат	Формулы, примененные для расчета средней квадратической погрешности определения координат характерных точек границ (Mt), с подставленными в такие формулы значениями и итоговые (вычисленные) значения Mt, м	Описание закрепления точки
	содержатся в Едином государственном реестре недвижимости		определены в результате выполнения комплексных кадастровых работ				
	X	Y	X	Y			
1	2	3	4	5	6	7	8
961	658 982,07	1 324 798,41	658 982,07	1 324 798,41	Метод спутниковых геодезических измерений (определений)	0,10	—
916	—	—	658 982,27	1 324 819,35			Угол забора (изгороди, ограды)
50	658 981,72	1 324 819,00	—	—			—
919	658 956,72	1 324 818,84	658 956,72	1 324 818,84			Угол забора (изгороди, ограды)
967	658 956,53	1 324 798,92	658 956,53	1 324 798,92			Закрепление отсутствует

1	2	3	4	5	6	7	8
961	658 982,07	1 324 798,41	658 982,07	1 324 798,41	Метод спутниковых геодезических измерений (определений)	0,10	—

2. Сведения о частях границ уточняемого земельного участка с кадастровым номером 23:42:0708007:337 :

Обозначение части границ		Горизонтальное проложение (S), м	Описание прохождения части границ	Сведения о согласовании местоположения границ (согласовано/спорное)
от т.	до т.			
1	2	3	4	5
961	916	20,94	—	согласовано
916	919	25,56		
919	967	19,92		
967	961	25,55		

3. Сведения о характеристиках уточняемого земельного участка с кадастровым номером 23:42:0708007:337 :

№ п/п	Наименование характеристики	Значение характеристики
1	2	3
1.	Адрес земельного участка	—
1.1.	Сведения о местоположении земельного участка (при отсутствии адреса) в структурированном в соответствии с федеральной информационной адресной системой виде	Российская Федерация, Краснодарский край, Ейский р-н, Ейск г, с/т "Садовод" тер, д 318
1.2.	Дополнительные сведения о местоположении земельного участка	—
2.	Площадь земельного участка ± величина погрешности определения (вычисления) площади (Р ± ΔР), м²	522 ± 8,00
3.	Формула, примененная для вычисления предельной погрешности определения площади земельного участка, с подставленными значениями и итоговые (вычисленные) значения	3,5*0,1*√(522) = 8
4.	Площадь земельного участка согласно сведениям Единого государственного реестра недвижимости (Ркад), м²	512,00
5.	Оценка расхождения Р и Ркад (Р - Ркад), м²	10
6.	Предельный минимальный и максимальный размеры земельного участка (Рмин и Рмакс), м²	Рмин = 300 Рмакс = —
7.	Кадастровый или иной государственный учетный номер (инвентарный) здания, сооружения, объекта незавершенного строительства, расположенного на земельном участке	—
8.	Вид (виды) разрешенного использования	Земельные участки садоводческих товариществ

1	2	3
8.1.	Дополнительные сведения об использовании земельного участка	—
9.	Сведения о земельных участках (землях общего пользования, территории общего пользования), посредством которых обеспечивается доступ	23:42:0708007:336
10.	Иные сведения	Установление границ производилось на основании сведений, содержащихся на чертеже садово-огороднического товарищества «с/т «Садовод» с учетом фактической ситуации на местности. В результате уточнения описания местоположения границ ЗУ 23:42:0708007:337 произошло увеличение площади данного ЗУ в пределах минимального размера ЗУ, установленного ПЗЗ Ейского г/п Ейского р-на (в т.ч. не более 10 % от содержащейся в ЕГРН площади), что допускается в соответствии с п.2. ч.3 ст.42.8 Федерального закона от 24.07.2007 № 221-ФЗ. Доступ к ЗУ обеспечивается посредством ЗУ с КН 23:42:0708007:336.

4. Пояснения к сведениям об уточняемом земельном участке с кадастровым номером 23:42:0708007:337 :

1.	—

1. Сведения о характерных точках границ уточняемого земельного участка с кадастровым номером 23:42:0708007:323 :

Система координат МСК-23, зона 1 (23) Зона № 1

Обозначение характерных точек границ	Координаты, м				Метод определения координат	Формулы, примененные для расчета средней квадратической погрешности определения координат характерных точек границ (Mt), с подставленными в такие формулы значениями и итоговые (вычисленные) значения Mt, м	Описание закрепления точки
	содержатся в Едином государственном реестре недвижимости		определены в результате выполнения комплексных кадастровых работ				
	X	Y	X	Y			
1	2	3	4	5	6	7	8
26	659 107,21	1 324 733,95	—	—	Метод спутниковых геодезических измерений (определений)	0,10	Долговременный межевой знак
25	659 107,52	1 324 753,60	—	—			
51	659 081,95	1 324 753,93	659 081,95	1 324 753,93			
1390	—	—	659 081,93	1 324 752,64			—
52	659 081,93	1 324 752,65	—	—			Долговременный межевой знак

1	2	3	4	5	6	7	8
53	659 081,63	1 324 733,86	659 081,63	1 324 733,86	Метод спутниковых геодезических измерений (определений)	0,10	Долговременный межевой знак
28	—	—	659 107,38	1 324 734,07			
н265У	—	—	659 107,28	1 324 753,60		√(0,1^2 + 0,1^2) = 0,10	—
н303У	—	—	659 082,61	1 324 753,92			
26	659 107,21	1 324 733,95	—	—		0,10	Долговременный межевой знак

2. Сведения о частях границ уточняемого земельного участка с кадастровым номером 23:42:0708007:323 :

Обозначение части границ		Горизонтальное проложение (S), м	Описание прохождения части границ	Сведения о согласовании местоположения границ (согласовано/спорное)
от т.	до т.			
1	2	3	4	5
51	1390	1,29	—	согласовано
1390	53	18,78		
53	28	25,75		
28	н265У	19,53		
н265У	н303У	24,67		
н303У	51	0,66		

3. Сведения о характеристиках уточняемого земельного участка с кадастровым номером 23:42:0708007:323 :

№ п/п	Наименование характеристики	Значение характеристики
1	2	3
1.	Адрес земельного участка	—
1.1.	Сведения о местоположении земельного участка (при отсутствии адреса) в структурированном в соответствии с федеральной информационной адресной системой виде	Российская Федерация, Краснодарский край, Ейский р-н, Ейск г, Садовод снт, уч 303
1.2.	Дополнительные сведения о местоположении земельного участка	—
2.	Площадь земельного участка ± величина погрешности определения (вычисления) площади (P ± ΔP), м²	506 ± 8,00

1	2	3
3.	Формула, примененная для вычисления предельной погрешности определения площади земельного участка, с подставленными значениями и итоговые (вычисленные) значения	3,5*0,1*√(506) = 8
4.	Площадь земельного участка согласно сведениям Единого государственного реестра недвижимости (Ркад), м²	508,00
5.	Оценка расхождения Р и Ркад (Р - Ркад), м²	2
6.	Предельный минимальный и максимальный размеры земельного участка (Рмин и Рмакс), м²	Рмин = 300 Рмакс = —
7.	Кадастровый или иной государственный учетный номер (инвентарный) здания, сооружения, объекта незавершенного строительства, расположенного на земельном участке	23:42:0708007:595
8.	Вид (виды) разрешенного использования	Земельные участки садоводческих товариществ
8.1.	Дополнительные сведения об использовании земельного участка	—
9.	Сведения о земельных участках (землях общего пользования, территории общего пользования), посредством которых обеспечивается доступ	23:42:0000000:624
10.	Иные сведения	Установление границ производилось на основании сведений, содержащихся на чертеже садово-огороднического товарищества «с/т «Садовод» с учетом фактической ситуации на местности. В результате уточнения описания местоположения границ ЗУ 23:42:0708007:323 произошло уменьшение площади данного ЗУ в пределах минимального размера ЗУ, установленного ПЗЗ Ейского г/п Ейского р-на (в т.ч. менее 10 % от содержащейся в ЕГРН площади), что допускается в соответствии с п.2. ч.3 ст.42.8 Федерального закона от 24.07.2007 № 221-ФЗ. Доступ к ЗУ обеспечивается посредством ЗУ с КН 23:42:0000000:624, который является ЗУ общего назначения на территории ведения гражданами садоводства для собственных нужд.
4. Пояснения к сведениям об уточняемом земельном участке с кадастровым номером		23:42:0708007:323 :
1.	—	

1. Сведения о характерных точках границ уточняемого земельного участка с кадастровым номером 23:42:0708007:319 :

Система координат МСК-23, зона 1 (23) Зона № 1

Обозначение характерных точек границ	Координаты, м				Метод определения координат	Формулы, примененные для расчета средней квадратической погрешности определения координат характерных точек границ (Mt), с подставленными в такие формулы значениями и итоговые (вычисленные) значения Mt, м	Описание закрепления точки
	содержатся в Едином государственном реестре недвижимости		определены в результате выполнения комплексных кадастровых работ				
	X	Y	X	Y			
1	2	3	4	5	6	7	8
1004	659 132,53	1 324 733,55	659 132,53	1 324 733,55	Метод спутниковых геодезических измерений (определений)	0,10	Долговременный межевой знак
1005	659 157,01	1 324 733,64	659 157,01	1 324 733,64			Временный межевой знак
н347У	—	—	659 157,49	1 324 752,17		√(0,1^2 + 0,1^2) = 0,10	—
54	659 157,53	1 324 753,63	659 157,53	1 324 753,63		0,10	Временный межевой знак
20	659 132,67	1 324 753,53	659 132,67	1 324 753,53			
1004	659 132,53	1 324 733,55	659 132,53	1 324 733,55			Долговременный межевой знак

2. Сведения о частях границ уточняемого земельного участка с кадастровым номером 23:42:0708007:319 :

Обозначение части границ		Горизонтальное проложение (S), м	Описание прохождения части границ	Сведения о согласовании местоположения границ (согласовано/спорное)
от т.	до т.			
1	2	3	4	5
1004	1005	24,48	—	согласовано
1005	н347У	18,54		
н347У	54	1,46		
54	20	24,86		
20	1004	19,98		

3. Сведения о характеристиках уточняемого земельного участка с кадастровым номером 23:42:0708007:319 :

№ п/п	Наименование характеристики	Значение характеристики
1	2	3

1	2	3
1.	Адрес земельного участка	—
1.1.	Сведения о местоположении земельного участка (при отсутствии адреса) в структурированном в соответствии с федеральной информационной адресной системой виде	Российская Федерация, Краснодарский край, Ейский р-н, Ейск г, Садовод снт, уч 299
1.2.	Дополнительные сведения о местоположении земельного участка	—
2.	Площадь земельного участка ± величина погрешности определения (вычисления) площади (Р ± ΔР), м²	493 ± 8,00
3.	Формула, примененная для вычисления предельной погрешности определения площади земельного участка, с подставленными значениями и итоговые (вычисленные) значения	3,5*0,1*√(493) = 8
4.	Площадь земельного участка согласно сведениям Единого государственного реестра недвижимости (Ркад), м²	493,00
5.	Оценка расхождения Р и Ркад (Р - Ркад), м²	0
6.	Предельный минимальный и максимальный размеры земельного участка (Рмин и Рмакс), м²	Рмин = 300 Рмакс = —
7.	Кадастровый или иной государственный учетный номер (инвентарный) здания, сооружения, объекта незавершенного строительства, расположенного на земельном участке	—
8.	Вид (виды) разрешенного использования	Земельные участки садоводческих товариществ
8.1.	Дополнительные сведения об использовании земельного участка	—
9.	Сведения о земельных участках (землях общего пользования, территории общего пользования), посредством которых обеспечивается доступ	23:42:0708007:320
10.	Иные сведения	Установление границ производилось на основании сведений, содержащихся на чертеже садово-огороднического товарищества «с/т «Садовод» с учетом фактической ситуации на местности. В результате уточнения описания местоположения границ ЗУ 23:42:0708007:319, площадь данного ЗУ не изменилась по сравнению со сведениями о площади, содержащимися в ЕГРН. Доступ к ЗУ обеспечивается посредством ЗУ с КН 23:42:0708007:320.
4. Пояснения к сведениям об уточняемом земельном участке с кадастровым номером		23:42:0708007:319 :
1.	—	

1. Сведения о характерных точках границ уточняемого земельного участка с кадастровым номером 23:42:0708007:314 :

Система координат МСК-23, зона 1 (23) Зона № 1

Обозначение характерных точек границ	Координаты, м				Метод определения координат	Формулы, примененные для расчета средней квадратической погрешности определения координат характерных точек границ (Mt), с подставленными в такие формулы значениями и итоговые (вычисленные) значения Mt, м	Описание закрепления точки
	содержатся в Едином государственном реестре недвижимости		определены в результате выполнения комплексных кадастровых работ				
	X	Y	X	Y			
1	2	3	4	5	6	7	8
501	659 233,23	1 324 730,90	659 233,23	1 324 730,90	Метод спутниковых геодезических измерений (определений)	0,10	—
58	659 234,52	1 324 730,88	659 234,52	1 324 730,88			
988	—	—	659 234,58	1 324 734,49			
987	659 234,83	1 324 750,33	659 234,83	1 324 750,33			
986	—	—	659 234,83	1 324 750,49			
1371	—	—	659 209,83	1 324 750,89			
57	659 219,18	1 324 750,58	—	—			
56	659 214,83	1 324 750,64	—	—			
55	659 209,83	1 324 750,72	—	—			
502	659 209,52	1 324 731,23	659 209,52	1 324 731,23			
501	659 233,23	1 324 730,90	659 233,23	1 324 730,90			

2. Сведения о частях границ уточняемого земельного участка с кадастровым номером 23:42:0708007:314 :

Обозначение части границ		Горизонтальное проложение (S), м	Описание прохождения части границ	Сведения о согласовании местоположения границ (согласовано/спорное)
от т.	до т.			
1	2	3	4	5
501	58	1,29	—	согласовано
58	988	3,61		
988	987	15,84		
987	986	0,16		
986	1371	25,00		
1371	502	19,66		
502	501	23,71		

3. Сведения о характеристиках уточняемого земельного участка с кадастровым номером 23:42:0708007:314 :

№ п/п	Наименование характеристики	Значение характеристики
1	2	3
1.	Адрес земельного участка	—
1.1.	Сведения о местоположении земельного участка (при отсутствии адреса) в структурированном в соответствии с федеральной информационной адресной системой виде	Российская Федерация, Краснодарский край, Ейский р-н, Ейск г, Садовод снт, уч № 293
1.2.	Дополнительные сведения о местоположении земельного участка	—
2.	Площадь земельного участка ± величина погрешности определения (вычисления) площади (Р ± ΔР), м²	491 ± 8,00
3.	Формула, примененная для вычисления предельной погрешности определения площади земельного участка, с подставленными значениями и итоговые (вычисленные) значения	$3,5*0,1*\sqrt{(491)} = 8$
4.	Площадь земельного участка согласно сведениям Единого государственного реестра недвижимости (Ркад), м²	487,00
5.	Оценка расхождения Р и Ркад (Р - Ркад), м²	4
6.	Предельный минимальный и максимальный размеры земельного участка (Рмин и Рмакс), м²	Рмин = 300 Рмакс = —
7.	Кадастровый или иной государственный учетный номер (инвентарный) здания, сооружения, объекта незавершенного строительства, расположенного на земельном участке	23:42:0708007:703
8.	Вид (виды) разрешенного использования	для садоводства

1	2	3
8.1.	Дополнительные сведения об использовании земельного участка	—
9.	Сведения о земельных участках (землях общего пользования, территории общего пользования), посредством которых обеспечивается доступ	23:42:0708007:41
10.	Иные сведения	Установление границ производилось на основании сведений, содержащихся на чертеже садово-огороднического товарищества «с/т «Садовод» с учетом фактической ситуации на местности. В результате уточнения описания местоположения границ ЗУ 23:42:0708007:314 произошло увеличение площади данного ЗУ в пределах минимального размера ЗУ, установленного ПЗЗ Ейского г/п Ейского р-на (в т.ч. не более 10 % от содержащейся в ЕГРН площади), что допускается в соответствии с п.2. ч.3 ст.42.8 Федерального закона от 24.07.2007 № 221-ФЗ. Доступ к ЗУ обеспечивается посредством ЗУ с КН 23:42:0708007:41.

4. Пояснения к сведениям об уточняемом земельном участке с кадастровым номером 23:42:0708007:314 :

1.	—

1. Сведения о характерных точках границ уточняемого земельного участка с кадастровым номером 23:42:0708007:303 :

Система координат МСК-23, зона 1 (23) Зона № 1

Обозначение характерных точек границ	Координаты, м				Метод определения координат	Формулы, примененные для расчета средней квадратической погрешности определения координат характерных точек границ (Mt), с подставленными в такие формулы значениями и итоговые (вычисленные) значения Mt, м	Описание закрепления точки
	содержатся в Едином государственном реестре недвижимости		определены в результате выполнения комплексных кадастровых работ				
	X	Y	X	Y			
1	2	3	4	5	6	7	8
1012	659 107,13	1 324 714,34	659 107,13	1 324 714,34	Метод спутниковых геодезических измерений (определений)	0,10	Долговременный межевой знак
1404	659 116,60	1 324 713,61	659 116,60	1 324 713,61			
1403	659 116,56	1 324 710,81	659 116,56	1 324 710,81			
1402	659 123,26	1 324 710,72	659 123,26	1 324 710,72			
1401	659 123,27	1 324 711,87	659 123,27	1 324 711,87			

1	2	3	4	5	6	7	8
1400	659 125,80	1 324 712,53	659 125,80	1 324 712,53	Метод спутниковых геодезических измерений (определений)	0,10	Долговременный межевой знак
1009	659 132,10	1 324 712,45	659 132,10	1 324 712,45			
1008	659 132,09	1 324 714,44	659 132,09	1 324 714,44			
1004	659 132,53	1 324 733,55	659 132,53	1 324 733,55			
28	659 107,38	1 324 734,07	659 107,38	1 324 734,07			
1013	—	—	659 107,18	1 324 718,35			Угол забора (изгороди, ограды)
1012	659 107,13	1 324 714,34	659 107,13	1 324 714,34			Долговременный межевой знак

2. Сведения о частях границ уточняемого земельного участка с кадастровым номером 23:42:0708007:303 :

Обозначение части границ		Горизонтальное проложение (S), м	Описание прохождения части границ	Сведения о согласовании местоположения границ (согласовано/спорное)
от т.	до т.			
1	2	3	4	5
1012	1404	9,50	—	согласовано
1404	1403	2,80		
1403	1402	6,70		
1402	1401	1,15		
1401	1400	2,61		
1400	1009	6,30		
1009	1008	1,99		
1008	1004	19,12		
1004	28	25,16		
28	1013	15,72		
1013	1012	4,01		

3. Сведения о характеристиках уточняемого земельного участка с кадастровым номером 23:42:0708007:303 :

№ п/п	Наименование характеристики	Значение характеристики
1	2	3

1	2	3
1.	Адрес земельного участка	—
1.1.	Сведения о местоположении земельного участка (при отсутствии адреса) в структурированном в соответствии с федеральной информационной адресной системой виде	Российская Федерация, Краснодарский край, Ейский р-н, Ейск г, Садовод снт, уч 282
1.2.	Дополнительные сведения о местоположении земельного участка	—
2.	Площадь земельного участка ± величина погрешности определения (вычисления) площади (Р ± ΔР), м²	532 ± 8,00
3.	Формула, примененная для вычисления предельной погрешности определения площади земельного участка, с подставленными значениями и итоговые (вычисленные) значения	3,5*0,1*√(532) = 8
4.	Площадь земельного участка согласно сведениям Единого государственного реестра недвижимости (Ркад), м²	532,00
5.	Оценка расхождения Р и Ркад (Р - Ркад), м²	0
6.	Предельный минимальный и максимальный размеры земельного участка (Рмин и Рмакс), м²	Рмин = 300 Рмакс = —
7.	Кадастровый или иной государственный учетный номер (инвентарный) здания, сооружения, объекта незавершенного строительства, расположенного на земельном участке	23:42:0708007:835
8.	Вид (виды) разрешенного использования	Для садоводства
8.1.	Дополнительные сведения об использовании земельного участка	—
9.	Сведения о земельных участках (землях общего пользования, территории общего пользования), посредством которых обеспечивается доступ	23:42:0708007:19
10.	Иные сведения	Установление границ производилось на основании сведений, содержащихся на чертеже садово-огороднического товарищества «с/т «Садовод» с учетом фактической ситуации на местности. В результате уточнения описания местоположения границ ЗУ 23:42:0708007:303, площадь данного ЗУ не изменилась по сравнению со сведениями о площади, содержащимися в ЕГРН. Доступ к ЗУ обеспечивается посредством ЗУ с КН 23:42:0708007:19.
4. Пояснения к сведениям об уточняемом земельном участке с кадастровым номером		23:42:0708007:303 :
1.	—	

1. Сведения о характерных точках границ уточняемого земельного участка с кадастровым номером 23:42:0708007:302 :

Система координат МСК-23, зона 1 (23) Зона № 1

Обозначение характерных точек границ	Координаты, м				Метод определения координат	Формулы, примененные для расчета средней квадратической погрешности определения координат характерных точек границ (Mt), с подставленными в такие формулы значениями и итоговые (вычисленные) значения Mt, м	Описание закрепления точки
	содержатся в Едином государственном реестре недвижимости		определены в результате выполнения комплексных кадастровых работ				
	X	Y	X	Y			
1	2	3	4	5	6	7	8
1013	659 107,18	1 324 718,35	659 107,18	1 324 718,35	Метод спутниковых геодезических измерений (определений)	0,10	Угол забора (изгороди, ограды)
28	—	—	659 107,38	1 324 734,07			Долговременный межевой знак
27	659 107,37	1 324 733,95	—	—			—
26	659 107,21	1 324 733,95	—	—			Долговременный межевой знак
53	659 081,63	1 324 733,86	659 081,63	1 324 733,86			
1389	659 081,61	1 324 732,63	659 081,61	1 324 732,63			—
59	659 081,75	1 324 718,19	659 081,75	1 324 718,19			
1014	—	—	659 083,18	1 324 718,19			Уголок (металлический)
60	659 082,75	1 324 718,19	—	—			—
1013	659 107,18	1 324 718,35	659 107,18	1 324 718,35			Угол забора (изгороди, ограды)

2. Сведения о частях границ уточняемого земельного участка с кадастровым номером 23:42:0708007:302 :

Обозначение части границ		Горизонтальное проложение (S), м	Описание прохождения части границ	Сведения о согласовании местоположения границ (согласовано/спорное)
от т.	до т.			
1	2	3	4	5

1	2	3	4	5
1013	28	15,72	—	согласовано
28	53	25,75		
53	1389	1,23		
1389	59	14,44		
59	1014	1,43		
1014	1013	24,00		

3. Сведения о характеристиках уточняемого земельного участка с кадастровым номером 23:42:0708007:302 :

№ п/п	Наименование характеристики	Значение характеристики
1	2	3
1.	Адрес земельного участка	—
1.1.	Сведения о местоположении земельного участка (при отсутствии адреса) в структурированном в соответствии с федеральной информационной адресной системой виде	Российская Федерация, Краснодарский край, Ейский р-н, Ейск г, Садовод снт, уч 280
1.2.	Дополнительные сведения о местоположении земельного участка	—
2.	Площадь земельного участка ± величина погрешности определения (вычисления) площади (Р ± ΔР), м²	402 ± 7,00
3.	Формула, примененная для вычисления предельной погрешности определения площади земельного участка, с подставленными значениями и итоговые (вычисленные) значения	3,5*0,1*√(402) = 7
4.	Площадь земельного участка согласно сведениям Единого государственного реестра недвижимости (Ркад), м²	400,00
5.	Оценка расхождения Р и Ркад (Р - Ркад), м²	2
6.	Предельный минимальный и максимальный размеры земельного участка (Рмин и Рмакс), м²	Рмин = 300 Рмакс = —
7.	Кадастровый или иной государственный учетный номер (инвентарный) здания, сооружения, объекта незавершенного строительства, расположенного на земельном участке	—
8.	Вид (виды) разрешенного использования	Земельные участки садоводческих товариществ
8.1.	Дополнительные сведения об использовании земельного участка	—
9.	Сведения о земельных участках (землях общего пользования, территории общего пользования), посредством которых обеспечивается доступ	23:42:0000000:624

1	2	3
10.	Иные сведения	Установление границ производилось на основании сведений, содержащихся на чертеже садово-огороднического товарищества «с/т «Садовод» с учетом фактической ситуации на местности. В результате уточнения описания местоположения границ ЗУ 23:42:0708007:302 произошло увеличение площади данного ЗУ в пределах минимального размера ЗУ, установленного ПЗЗ Ейского г/п Ейского р-на (в т.ч. не более 10 % от содержащейся в ЕГРН площади), что допускается в соответствии с п.2. ч.3 ст.42.8 Федерального закона от 24.07.2007 № 221-ФЗ. Доступ к ЗУ обеспечивается посредством ЗУ с КН 23:42:0000000:624, который является ЗУ общего назначения на территории ведения гражданами садоводства для собственных нужд.

4. Пояснения к сведениям об уточняемом земельном участке с кадастровым номером 23:42:0708007:302 :

1.	—

1. Сведения о характерных точках границ уточняемого земельного участка с кадастровым номером 23:42:0708007:296 :

Система координат МСК-23, зона 1 (23) Зона № 1

Обозначение характерных точек границ	Координаты, м				Метод определения координат	Формулы, примененные для расчета средней квадратической погрешности определения координат характерных точек границ (Mt), с подставленными в такие формулы значениями и итоговые (вычисленные) значения Mt, м	Описание закрепления точки
	содержатся в Едином государственном реестре недвижимости		определены в результате выполнения комплексных кадастровых работ				
	X	Y	X	Y			
1	2	3	4	5	6	7	8
61	659 031,31	1 324 714,25	—	—	Метод спутниковых геодезических измерений (определений)	0,10	—
566	659 031,26	1 324 734,12	659 031,26	1 324 734,12			Угол забора (изгороди, ограды)
565	—	—	659 020,95	1 324 734,24			
н334У	—	—	659 006,32	1 324 734,63		√(0,1^2 + 0,1^2) = 0,10	—
н305У	—	—	659 006,78	1 324 714,67			
н365У	—	—	659 031,58	1 324 714,25			

1	2	3	4	5	6	7	8
8	659 016,24	1 324 734,29	—	—	Метод спутниковых геодезических измерений (определений)	0,10	Угол забора (изгороди, ограды)
7	659 006,83	1 324 734,63	—	—			
62	659 006,21	1 324 734,02	—	—			—
63	659 006,36	1 324 721,61	—	—			
64	659 006,45	1 324 714,52	—	—			
65	659 007,81	1 324 714,66	—	—			
61	659 031,31	1 324 714,25	—	—			

2. Сведения о частях границ уточняемого земельного участка с кадастровым номером 23:42:0708007:296 :

Обозначение части границ		Горизонтальное проложение (S), м	Описание прохождения части границ	Сведения о согласовании местоположения границ (согласовано/спорное)
от т.	до т.			
1	2	3	4	5
566	565	10,31	—	согласовано
565	н334У	14,64		
н334У	н305У	19,97		
н305У	н365У	24,80		
н365У	566	19,87		

3. Сведения о характеристиках уточняемого земельного участка с кадастровым номером 23:42:0708007:296 :

№ п/п	Наименование характеристики	Значение характеристики
1	2	3
1.	Адрес земельного участка	—
1.1.	Сведения о местоположении земельного участка (при отсутствии адреса) в структурированном в соответствии с федеральной информационной адресной системой виде	Российская Федерация, Краснодарский край, Ейский р-н, Ейск г, Садовод снт, уч 274
1.2.	Дополнительные сведения о местоположении земельного участка	—
2.	Площадь земельного участка ± величина погрешности определения (вычисления) площади (P ± ΔP), м²	494 ± 8,00

1	2	3
3.	Формула, примененная для вычисления предельной погрешности определения площади земельного участка, с подставленными значениями и итоговые (вычисленные) значения	3,5*0,1*√(494) = 8
4.	Площадь земельного участка согласно сведениям Единого государственного реестра недвижимости (Ркад), м²	495,00
5.	Оценка расхождения Р и Ркад (Р - Ркад), м²	1
6.	Предельный минимальный и максимальный размеры земельного участка (Рмин и Рмакс), м²	Рмин = 300 Рмакс = —
7.	Кадастровый или иной государственный учетный номер (инвентарный) здания, сооружения, объекта незавершенного строительства, расположенного на земельном участке	23:42:0708007:771
8.	Вид (виды) разрешенного использования	Земельные участки садоводческих товариществ
8.1.	Дополнительные сведения об использовании земельного участка	—
9.	Сведения о земельных участках (землях общего пользования, территории общего пользования), посредством которых обеспечивается доступ	23:42:0708007:295
10.	Иные сведения	Установление границ производилось на основании сведений, содержащихся на чертеже садово-огороднического товарищества «с/т «Садовод» с учетом фактической ситуации на местности. В результате уточнения описания местоположения границ ЗУ 23:42:0708007:296 произошло уменьшение площади данного ЗУ в пределах минимального размера ЗУ, установленного ПЗЗ Ейского г/п Ейского р-на (в т.ч. менее 10 % от содержащейся в ЕГРН площади), что допускается в соответствии с п.2. ч.3 ст.42.8 Федерального закона от 24.07.2007 № 221-ФЗ. Доступ к ЗУ обеспечивается посредством ЗУ с КН 23:42:0708007:295.
4. Пояснения к сведениям об уточняемом земельном участке с кадастровым номером		23:42:0708007:296 :
1.	—	

1. Сведения о характерных точках границ уточняемого земельного участка с кадастровым номером 23:42:0708007:295 :

Система координат МСК-23, зона 1 (23) Зона № 1

Обозначение характерных точек границ	Координаты, м				Метод определения координат	Формулы, примененные для расчета средней квадратической погрешности определения координат характерных точек границ (Mt), с подставленными в такие формулы значениями и итоговые (вычисленные) значения Mt, м	Описание закрепления точки
	содержатся в Едином государственном реестре недвижимости		определены в результате выполнения комплексных кадастровых работ				
	X	Y	X	Y			
1	2	3	4	5	6	7	8
66	659 032,02	1 324 693,89	—	—	Метод спутниковых геодезических измерений (определений)	0,10	—
67	659 032,41	1 324 714,23	—	—			
65	659 007,81	1 324 714,66	—	—			
68	659 007,42	1 324 694,37	—	—			
н239У	—	—	659 031,31	1 324 694,10		√(0,1^2 + 0,1^2) = 0,10	
н365У	—	—	659 031,58	1 324 714,25			
н305У	—	—	659 006,78	1 324 714,67			
н295У	—	—	659 007,20	1 324 694,47			
66	659 032,02	1 324 693,89	—	—		0,10	

2. Сведения о частях границ уточняемого земельного участка с кадастровым номером 23:42:0708007:295 :

Обозначение части границ		Горизонтальное проложение (S), м	Описание прохождения части границ	Сведения о согласовании местоположения границ (согласовано/спорное)
от т.	до т.			
1	2	3	4	5
н239У	н365У	20,15	—	согласовано
н365У	н305У	24,80		

1	2	3	4	5
н305У	н295У	20,20	—	согласовано
н295У	н239У	24,11		

3. Сведения о характеристиках уточняемого земельного участка с кадастровым номером 23:42:0708007:295 :

№ п/п	Наименование характеристики	Значение характеристики
1	2	3
1.	Адрес земельного участка	—
1.1.	Сведения о местоположении земельного участка (при отсутствии адреса) в структурированном в соответствии с федеральной информационной адресной системой виде	Российская Федерация, Краснодарский край, Ейский р-н, Ейск г, Садовод снт, уч 273
1.2.	Дополнительные сведения о местоположении земельного участка	—
2.	Площадь земельного участка ± величина погрешности определения (вычисления) площади (Р ± ΔР), м²	493 ± 8,00
3.	Формула, примененная для вычисления предельной погрешности определения площади земельного участка, с подставленными значениями и итоговые (вычисленные) значения	3,5*0,1*√(493) = 8
4.	Площадь земельного участка согласно сведениям Единого государственного реестра недвижимости (Ркад), м²	500,00
5.	Оценка расхождения Р и Ркад (Р - Ркад), м²	7
6.	Предельный минимальный и максимальный размеры земельного участка (Рмин и Рмакс), м²	Рмин = 300 Рмакс = —
7.	Кадастровый или иной государственный учетный номер (инвентарный) здания, сооружения, объекта незавершенного строительства, расположенного на земельном участке	—
8.	Вид (виды) разрешенного использования	Для садоводства
8.1.	Дополнительные сведения об использовании земельного участка	—
9.	Сведения о земельных участках (землях общего пользования, территории общего пользования), посредством которых обеспечивается доступ	23:42:0000000:624

1	2	3
10.	Иные сведения	Установление границ производилось на основании сведений, содержащихся на чертеже садово-огороднического товарищества «с/т «Садовод» с учетом фактической ситуации на местности. В результате уточнения описания местоположения границ ЗУ 23:42:0708007:295 произошло уменьшение площади данного ЗУ в пределах минимального размера ЗУ, установленного ПЗЗ Ейского г/п Ейского р-на (в т.ч. менее 10 % от содержащейся в ЕГРН площади), что допускается в соответствии с п.2. ч.3 ст.42.8 Федерального закона от 24.07.2007 № 221-ФЗ. Доступ к ЗУ обеспечивается посредством ЗУ с КН 23:42:0000000:624, который является ЗУ общего назначения на территории ведения гражданами садоводства для собственных нужд.

4. Пояснения к сведениям об уточняемом земельном участке с кадастровым номером 23:42:0708007:295 :

1.	—

1. Сведения о характерных точках границ уточняемого земельного участка с кадастровым номером 23:42:0708007:287 :

Система координат МСК-23, зона 1 (23) Зона № 1

Обозначение характерных точек границ	Координаты, м				Метод определения координат	Формулы, примененные для расчета средней квадратической погрешности определения координат характерных точек границ (Mt), с подставленными в такие формулы значениями и итоговые (вычисленные) значения Mt, м	Описание закрепления точки
	содержатся в Едином государственном реестре недвижимости		определены в результате выполнения комплексных кадастровых работ				
	X	Y	X	Y			
1	2	3	4	5	6	7	8
69	658 980,53	1 324 650,85	658 980,53	1 324 650,85	Метод спутниковых геодезических измерений (определений)	0,10	Временный межевой знак
1030	—	—	658 981,18	1 324 667,06			Долговременный межевой знак
1027	—	—	658 981,20	1 324 671,07			
70	658 980,80	1 324 671,07	—	—			Временный межевой знак
1024	658 956,20	1 324 671,27	658 956,20	1 324 671,27			
1023	658 956,34	1 324 651,76	658 956,34	1 324 651,76			

1	2	3	4	5	6	7	8
71	658 956,34	1 324 651,17	658 956,34	1 324 651,17	Метод спутниковых геодезических измерений (определений)	0,10	Временный межевой знак
69	658 980,53	1 324 650,85	658 980,53	1 324 650,85			

2. Сведения о частях границ уточняемого земельного участка с кадастровым номером 23:42:0708007:287 :

Обозначение части границ		Горизонтальное проложение (S), м	Описание прохождения части границ	Сведения о согласовании местоположения границ (согласовано/спорное)
от т.	до т.			
1	2	3	4	5
69	1030	16,22	—	согласовано
1030	1027	4,01		
1027	1024	25,00		
1024	1023	19,51		
1023	71	0,59		
71	69	24,19		

3. Сведения о характеристиках уточняемого земельного участка с кадастровым номером 23:42:0708007:287 :

№ п/п	Наименование характеристики	Значение характеристики
1	2	3
1.	Адрес земельного участка	—
1.1.	Сведения о местоположении земельного участка (при отсутствии адреса) в структурированном в соответствии с федеральной информационной адресной системой виде	Российская Федерация, Краснодарский край, Ейский р-н, Ейск г, Садовод снт, д 265
1.2.	Дополнительные сведения о местоположении земельного участка	—
2.	Площадь земельного участка ± величина погрешности определения (вычисления) площади (Р ± ΔР), м²	497 ± 8,00
3.	Формула, примененная для вычисления предельной погрешности определения площади земельного участка, с подставленными значениями и итоговые (вычисленные) значения	3,5*0,1*√(497) = 8
4.	Площадь земельного участка согласно сведениям Единого государственного реестра недвижимости (Ркад), м²	492,00
5.	Оценка расхождения Р и Ркад (Р - Ркад), м²	5
6.	Предельный минимальный и максимальный размеры земельного участка (Рмин и Рмакс), м²	Рмин = 300 Рмакс = —

1	2	3
7.	Кадастровый или иной государственный учетный номер (инвентарный) здания, сооружения, объекта незавершенного строительства, расположенного на земельном участке	—
8.	Вид (виды) разрешенного использования	Земельные участки садоводческих товариществ
8.1.	Дополнительные сведения об использовании земельного участка	—
9.	Сведения о земельных участках (землях общего пользования, территории общего пользования), посредством которых обеспечивается доступ	23:42:0708007:288
10.	Иные сведения	Установление границ производилось на основании сведений, содержащихся на чертеже садово-огороднического товарищества «с/т «Садовод» с учетом фактической ситуации на местности. В результате уточнения описания местоположения границ ЗУ 23:42:0708007:287 произошло увеличение площади данного ЗУ в пределах минимального размера ЗУ, установленного ПЗЗ Ейского г/п Ейского р-на (в т.ч. не более 10 % от содержащейся в ЕГРН площади), что допускается в соответствии с п.2. ч.3 ст.42.8 Федерального закона от 24.07.2007 № 221-ФЗ. Доступ к ЗУ обеспечивается посредством ЗУ с КН 23:42:0708007:288.

4. Пояснения к сведениям об уточняемом земельном участке с кадастровым номером 23:42:0708007:287 :

1.	—

1. Сведения о характерных точках границ уточняемого земельного участка с кадастровым номером 23:42:0708007:279 :

Система координат МСК-23, зона 1 (23) Зона № 1

Обозначение характерных точек границ	Координаты, м				Метод определения координат	Формулы, примененные для расчета средней квадратической погрешности определения координат характерных точек границ (Mt), с подставленными в такие формулы значениями и итоговые (вычисленные) значения Mt, м	Описание закрепления точки
	содержатся в Едином государственном реестре недвижимости		определены в результате выполнения комплексных кадастровых работ				
	X	Y	X	Y			
1	2	3	4	5	6	7	8
559	659 106,75	1 324 669,27	659 106,75	1 324 669,27	Метод спутниковых геодезических измерений (определений)	0,10	Закрепление отсутствует
558	659 106,91	1 324 689,42	659 106,91	1 324 689,42			
1037	—	—	659 081,93	1 324 690,28			—

1	2	3	4	5	6	7	8
1036	—	—	659 081,48	1 324 670,25	Метод спутниковых геодезических измерений (определений)	0,10	—
72	659 093,72	1 324 689,87	—	—			
73	659 082,08	1 324 689,79	—	—			
74	659 082,08	1 324 669,97	—	—			Закрепление отсутствует
559	659 106,75	1 324 669,27	659 106,75	1 324 669,27			

2. Сведения о частях границ уточняемого земельного участка с кадастровым номером 23:42:0708007:279 :

Обозначение части границ		Горизонтальное проложение (S), м	Описание прохождения части границ	Сведения о согласовании местоположения границ (согласовано/спорное)
от т.	до т.			
1	2	3	4	5
559	558	20,15	—	согласовано
558	1037	24,99		
1037	1036	20,04		
1036	559	25,29		

3. Сведения о характеристиках уточняемого земельного участка с кадастровым номером 23:42:0708007:279 :

№ п/п	Наименование характеристики	Значение характеристики
1	2	3
1.	Адрес земельного участка	—
1.1.	Сведения о местоположении земельного участка (при отсутствии адреса) в структурированном в соответствии с федеральной информационной адресной системой виде	Российская Федерация, Краснодарский край, Ейский р-н, Ейск г, Садовод снт, уч 256
1.2.	Дополнительные сведения о местоположении земельного участка	—
2.	Площадь земельного участка ± величина погрешности определения (вычисления) площади (Р ± ΔР), м²	505 ± 8,00
3.	Формула, примененная для вычисления предельной погрешности определения площади земельного участка, с подставленными значениями и итоговые (вычисленные) значения	3,5*0,1*√(505) = 8
4.	Площадь земельного участка согласно сведениям Единого государственного реестра недвижимости (Ркад), м²	498,00

1	2	3
5.	Оценка расхождения Р и Ркад (Р - Ркад), м²	7
6.	Предельный минимальный и максимальный размеры земельного участка (Рмин и Рмакс), м²	Рмин = 300 Рмакс = —
7.	Кадастровый или иной государственный учетный номер (инвентарный) здания, сооружения, объекта незавершенного строительства, расположенного на земельном участке	—
8.	Вид (виды) разрешенного использования	Земельные участки садоводческих товариществ
8.1.	Дополнительные сведения об использовании земельного участка	—
9.	Сведения о земельных участках (землях общего пользования, территории общего пользования), посредством которых обеспечивается доступ	23:42:0000000:624
10.	Иные сведения	Установление границ производилось на основании сведений, содержащихся на чертеже садово-огороднического товарищества «с/т «Садовод» с учетом фактической ситуации на местности. В результате уточнения описания местоположения границ ЗУ 23:42:0708007:279 произошло увеличение площади данного ЗУ в пределах минимального размера ЗУ, установленного ПЗЗ Ейского г/п Ейского р-на (в т.ч. не более 10 % от содержащейся в ЕГРН площади), что допускается в соответствии с п.2. ч.3 ст.42.8 Федерального закона от 24.07.2007 № 221-ФЗ. Доступ к ЗУ обеспечивается посредством ЗУ с КН 23:42:0000000:624, который является ЗУ общего назначения на территории ведения гражданами садоводства для собственных нужд.

4. Пояснения к сведениям об уточняемом земельном участке с кадастровым номером 23:42:0708007:279 :

1.	—

1. Сведения о характерных точках границ уточняемого земельного участка с кадастровым номером 23:42:0708007:278 :

Система координат МСК-23, зона 1 (23) Зона № 1

Обозначение характерных точек границ	Координаты, м				Метод определения координат	Формулы, примененные для расчета средней квадратической погрешности определения координат характерных точек границ (Mt), с подставленными в такие формулы значениями и итоговые (вычисленные) значения Mt, м	Описание закрепления точки
	содержатся в Едином государственном реестре недвижимости		определены в результате выполнения комплексных кадастровых работ				
	X	Y	X	Y			
1	2	3	4	5	6	7	8
75	659 096,15	1 324 650,20	659 096,15	1 324 650,20	Метод спутниковых геодезических измерений (определений)	0,10	Закрепление отсутствует

1	2	3	4	5	6	7	8
560	659 106,49	1 324 649,43	659 106,49	1 324 649,43	Метод спутниковых геодезических измерений (определений)	0,10	Закрепление отсутствует
559	659 106,75	1 324 669,27	659 106,75	1 324 669,27			
1036	—	—	659 081,48	1 324 670,25			—
74	659 082,08	1 324 669,97	—	—			Закрепление отсутствует
76	659 081,79	1 324 669,16	—	—			
1081	659 081,15	1 324 650,57	659 081,15	1 324 650,57			
1080	—	—	659 081,61	1 324 650,56			—
75	659 096,15	1 324 650,20	659 096,15	1 324 650,20			Закрепление отсутствует

2. Сведения о частях границ уточняемого земельного участка с кадастровым номером 23:42:0708007:278 :

Обозначение части границ		Горизонтальное проложение (S), м	Описание прохождения части границ	Сведения о согласовании местоположения границ (согласовано/спорное)
от т.	до т.			
1	2	3	4	5
75	560	10,37	—	согласовано
560	559	19,84		
559	1036	25,29		
1036	1081	19,68		
1081	1080	0,46		
1080	75	14,54		

3. Сведения о характеристиках уточняемого земельного участка с кадастровым номером 23:42:0708007:278 :

№ п/п	Наименование характеристики	Значение характеристики
1	2	3

1	2	3
1.	Адрес земельного участка	—
1.1.	Сведения о местоположении земельного участка (при отсутствии адреса) в структурированном в соответствии с федеральной информационной адресной системой виде	Российская Федерация, Краснодарский край, Ейский р-н, Ейск г, Садовод снт, уч 255
1.2.	Дополнительные сведения о местоположении земельного участка	—
2.	Площадь земельного участка ± величина погрешности определения (вычисления) площади (Р ± ΔР), м²	496 ± 8,00
3.	Формула, примененная для вычисления предельной погрешности определения площади земельного участка, с подставленными значениями и итоговые (вычисленные) значения	3,5*0,1*√(496) = 8
4.	Площадь земельного участка согласно сведениям Единого государственного реестра недвижимости (Ркад), м²	490,00
5.	Оценка расхождения Р и Ркад (Р - Ркад), м²	6
6.	Предельный минимальный и максимальный размеры земельного участка (Рмин и Рмакс), м²	Рмин = 300 Рмакс = —
7.	Кадастровый или иной государственный учетный номер (инвентарный) здания, сооружения, объекта незавершенного строительства, расположенного на земельном участке	—
8.	Вид (виды) разрешенного использования	Земельные участки садоводческих товариществ
8.1.	Дополнительные сведения об использовании земельного участка	—
9.	Сведения о земельных участках (землях общего пользования, территории общего пользования), посредством которых обеспечивается доступ	23:42:0708007:279
10.	Иные сведения	Установление границ производилось на основании сведений, содержащихся на чертеже садово-огороднического товарищества «с/т «Садовод» с учетом фактической ситуации на местности. В результате уточнения описания местоположения границ ЗУ 23:42:0708007:278 произошло увеличение площади данного ЗУ в пределах минимального размера ЗУ, установленного ПЗЗ Ейского г/п Ейского р-на (в т.ч. не более 10 % от содержащейся в ЕГРН площади), что допускается в соответствии с п.2. ч.3 ст.42.8 Федерального закона от 24.07.2007 № 221-ФЗ. Доступ к ЗУ обеспечивается посредством ЗУ с КН 23:42:0708007:279.
4. Пояснения к сведениям об уточняемом земельном участке с кадастровым номером		23:42:0708007:278 :
1.	—	

1. Сведения о характерных точках границ уточняемого земельного участка с кадастровым номером 23:42:0708007:274 :

Система координат МСК-23, зона 1 (23) Зона № 1

Обозначение характерных точек границ	Координаты, м				Метод определения координат	Формулы, примененные для расчета средней квадратической погрешности определения координат характерных точек границ (Mt), с подставленными в такие формулы значениями и итоговые (вычисленные) значения Mt, м	Описание закрепления точки
	содержатся в Едином государственном реестре недвижимости		определены в результате выполнения комплексных кадастровых работ				
	X	Y	X	Y			
1	2	3	4	5	6	7	8
77	659 181,34	1 324 689,44	659 181,34	1 324 689,44	Метод спутниковых геодезических измерений (определений)	0,10	—
78	659 168,14	1 324 689,67	659 168,14	1 324 689,67			
79	659 167,21	1 324 689,67	659 167,21	1 324 689,67			
1040	659 157,58	1 324 689,47	659 157,58	1 324 689,47			Угол забора (изгороди, ограды)
1046	659 157,34	1 324 685,95	659 157,34	1 324 685,95			
1045	659 156,79	1 324 668,21	659 156,79	1 324 668,21			
н335У	—	—	659 181,44	1 324 667,86		√(0,1^2 + 0,1^2) = 0,10	—
н243У	—	—	659 181,42	1 324 669,15			
80	659 181,14	1 324 667,87	—	—		0,10	
77	659 181,34	1 324 689,44	659 181,34	1 324 689,44			

2. Сведения о частях границ уточняемого земельного участка с кадастровым номером 23:42:0708007:274 :

Обозначение части границ		Горизонтальное проложение (S), м	Описание прохождения части границ	Сведения о согласовании местоположения границ (согласовано/спорное)
от т.	до т.			
1	2	3	4	5

1	2	3	4	5
77	78	13,20	—	согласовано
78	79	0,93		
79	1040	9,63		
1040	1046	3,53		
1046	1045	17,75		
1045	н335У	24,65		
н335У	н243У	1,29		
н243У	77	20,29		

3. Сведения о характеристиках уточняемого земельного участка с кадастровым номером 23:42:0708007:274 :

№ п/п	Наименование характеристики	Значение характеристики
1	2	3
1.	Адрес земельного участка	—
1.1.	Сведения о местоположении земельного участка (при отсутствии адреса) в структурированном в соответствии с федеральной информационной адресной системой виде	Российская Федерация, Краснодарский край, Ейский р-н, Ейск г, Садовод снт, д 250
1.2.	Дополнительные сведения о местоположении земельного участка	—
2.	Площадь земельного участка ± величина погрешности определения (вычисления) площади (Р ± ΔР), м²	522 ± 8,00
3.	Формула, примененная для вычисления предельной погрешности определения площади земельного участка, с подставленными значениями и итоговые (вычисленные) значения	3,5*0,1*√(522) = 8
4.	Площадь земельного участка согласно сведениям Единого государственного реестра недвижимости (Ркад), м²	519,00
5.	Оценка расхождения Р и Ркад (Р - Ркад), м²	3
6.	Предельный минимальный и максимальный размеры земельного участка (Рмин и Рмакс), м²	Рмин = 300 Рмакс = —
7.	Кадастровый или иной государственный учетный номер (инвентарный) здания, сооружения, объекта незавершенного строительства, расположенного на земельном участке	23:42:0708007:1267; 23:42:0708007:847
8.	Вид (виды) разрешенного использования	Земельные участки садоводческих товариществ
8.1.	Дополнительные сведения об использовании земельного участка	—

1	2	3
9.	Сведения о земельных участках (землях общего пользования, территории общего пользования), посредством которых обеспечивается доступ	23:42:0000000:624
10.	Иные сведения	Установление границ производилось на основании сведений, содержащихся на чертеже садово-огороднического товарищества «с/т «Садовод» с учетом фактической ситуации на местности. В результате уточнения описания местоположения границ ЗУ 23:42:0708007:274 произошло увеличение площади данного ЗУ в пределах минимального размера ЗУ, установленного ПЗЗ Ейского г/п Ейского р-на (в т.ч. не более 10 % от содержащейся в ЕГРН площади), что допускается в соответствии с п.2. ч.3 ст.42.8 Федерального закона от 24.07.2007 № 221-ФЗ. Доступ к ЗУ обеспечивается посредством ЗУ с КН 23:42:0000000:624, который является ЗУ общего назначения на территории ведения гражданами садоводства для собственных нужд.

4. Пояснения к сведениям об уточняемом земельном участке с кадастровым номером 23:42:0708007:274 :

1.	—

1. Сведения о характерных точках границ уточняемого земельного участка с кадастровым номером 23:42:0708007:272 :

Система координат МСК-23, зона 1 (23) Зона № 1

Обозначение характерных точек границ	Координаты, м				Метод определения координат	Формулы, примененные для расчета средней квадратической погрешности определения координат характерных точек границ (Mt), с подставленными в такие формулы значениями и итоговые (вычисленные) значения Mt, м	Описание закрепления точки
	содержатся в Едином государственном реестре недвижимости		определены в результате выполнения комплексных кадастровых работ				
	X	Y	X	Y			
1	2	3	4	5	6	7	8
1065	659 206,51	1 324 648,69	—	—	Метод спутниковых геодезических измерений (определений)	0,10	Временный межевой знак
81	659 206,71	1 324 668,33	—	—			—
1050	659 206,71	1 324 668,51	659 206,71	1 324 668,51			
н243У	—	—	659 181,42	1 324 669,15		√(0,1^2 + 0,1^2) = 0,10	
н335У	—	—	659 181,44	1 324 667,86			

1	2	3	4	5	6	7	8
82	659 182,86	1 324 669,37	—	—	Метод спутниковых геодезических измерений (определений)	0,10	—
83	659 181,70	1 324 669,41	—	—			
648	659 181,85	1 324 648,64	659 181,85	1 324 648,64			
1062	659 182,80	1 324 648,76	659 182,80	1 324 648,76			Временный межевой знак
1356	—	—	659 206,52	1 324 648,69			—
1065	659 206,51	1 324 648,69	—	—			Временный межевой знак

2. Сведения о частях границ уточняемого земельного участка с кадастровым номером 23:42:0708007:272 :

Обозначение части границ		Горизонтальное проложение (S), м	Описание прохождения части границ	Сведения о согласовании местоположения границ (согласовано/спорное)
от т.	до т.			
1	2	3	4	5
1050	н243У	25,30	—	согласовано
н243У	н335У	1,29		
н335У	648	19,22		
648	1062	0,96		
1062	1356	23,72		
1356	1050	19,82		

3. Сведения о характеристиках уточняемого земельного участка с кадастровым номером 23:42:0708007:272 :

№ п/п	Наименование характеристики	Значение характеристики
1	2	3
1.	Адрес земельного участка	—
1.1.	Сведения о местоположении земельного участка (при отсутствии адреса) в структурированном в соответствии с федеральной информационной адресной системой виде	Российская Федерация, Краснодарский край, Ейский р-н, Широчанский сельский округ р-н
1.2.	Дополнительные сведения о местоположении земельного участка	—
2.	Площадь земельного участка ± величина погрешности определения (вычисления) площади (Р ± ΔР), м²	502 ± 8,00

1	2	3
3.	Формула, примененная для вычисления предельной погрешности определения площади земельного участка, с подставленными значениями и итоговые (вычисленные) значения	3,5*0,1*√(502) = 8
4.	Площадь земельного участка согласно сведениям Единого государственного реестра недвижимости (Ркад), м²	503,00
5.	Оценка расхождения Р и Ркад (Р - Ркад), м²	1
6.	Предельный минимальный и максимальный размеры земельного участка (Рмин и Рмакс), м²	Рмин = 300 Рмакс = —
7.	Кадастровый или иной государственный учетный номер (инвентарный) здания, сооружения, объекта незавершенного строительства, расположенного на земельном участке	—
8.	Вид (виды) разрешенного использования	Земельные участки садоводческих товариществ
8.1.	Дополнительные сведения об использовании земельного участка	—
9.	Сведения о земельных участках (землях общего пользования, территории общего пользования), посредством которых обеспечивается доступ	23:42:0708007:51
10.	Иные сведения	Установление границ производилось на основании сведений, содержащихся на чертеже садово-огороднического товарищества «с/т «Садовод» с учетом фактической ситуации на местности. В результате уточнения описания местоположения границ ЗУ 23:42:0708007:272 произошло уменьшение площади данного ЗУ в пределах минимального размера ЗУ, установленного ПЗЗ Ейского г/п Ейского р-на (в т.ч. менее 10 % от содержащейся в ЕГРН площади), что допускается в соответствии с п.2. ч.3 ст.42.8 Федерального закона от 24.07.2007 № 221-ФЗ. Доступ к ЗУ обеспечивается посредством ЗУ с КН 23:42:0708007:51.
4. Пояснения к сведениям об уточняемом земельном участке с кадастровым номером		23:42:0708007:272 :
1.	—	

1. Сведения о характерных точках границ уточняемого земельного участка с кадастровым номером 23:42:0708007:270 :

Система координат МСК-23, зона 1 (23) Зона № 1

Обозначение характерных точек границ	Координаты, м				Метод определения координат	Формулы, примененные для расчета средней квадратической погрешности определения координат характерных точек границ (Mt), с подставленными в такие формулы значениями и итоговые (вычисленные) значения Mt, м	Описание закрепления точки
	содержатся в Едином государственном реестре недвижимости		определены в результате выполнения комплексных кадастровых работ				
	X	Y	X	Y			
1	2	3	4	5	6	7	8
1357	659 206,52	1 324 648,51	659 206,52	1 324 648,51	Метод спутниковых геодезических измерений (определений)	0,10	—
1061	659 232,17	1 324 648,35	659 232,17	1 324 648,35			Долговременный межевой знак
1049	—	—	659 232,63	1 324 668,14			
1050	—	—	659 206,71	1 324 668,51			—
1356	—	—	659 206,52	1 324 648,69			
84	659 232,63	1 324 667,97	—	—			
81	659 206,71	1 324 668,33	—	—			
1357	659 206,52	1 324 648,51	659 206,52	1 324 648,51			

2. Сведения о частях границ уточняемого земельного участка с кадастровым номером 23:42:0708007:270 :

Обозначение части границ		Горизонтальное проложение (S), м	Описание прохождения части границ	Сведения о согласовании местоположения границ (согласовано/спорное)
от т.	до т.			
1	2	3	4	5
1357	1061	25,65	—	согласовано
1061	1049	19,80		
1049	1050	25,92		
1050	1356	19,82		

1	2	3	4	5
1356	1357	0,18	—	согласовано

3. Сведения о характеристиках уточняемого земельного участка с кадастровым номером 23:42:0708007:270 :

№ п/п	Наименование характеристики	Значение характеристики
1	2	3
1.	Адрес земельного участка	—
1.1.	Сведения о местоположении земельного участка (при отсутствии адреса) в структурированном в соответствии с федеральной информационной адресной системой виде	Российская Федерация, Краснодарский край, Ейский р-н, Ейск г, Садовод снт, уч № 245
1.2.	Дополнительные сведения о местоположении земельного участка	—
2.	Площадь земельного участка ± величина погрешности определения (вычисления) площади (Р ± ΔР), м²	513 ± 8,00
3.	Формула, примененная для вычисления предельной погрешности определения площади земельного участка, с подставленными значениями и итоговые (вычисленные) значения	3,5*0,1*√(513) = 8
4.	Площадь земельного участка согласно сведениям Единого государственного реестра недвижимости (Ркад), м²	509,00
5.	Оценка расхождения Р и Ркад (Р - Ркад), м²	4
6.	Предельный минимальный и максимальный размеры земельного участка (Рмин и Рмакс), м²	Рмин = 300 Рмакс = —
7.	Кадастровый или иной государственный учетный номер (инвентарный) здания, сооружения, объекта незавершенного строительства, расположенного на земельном участке	23:42:0710007:577
8.	Вид (виды) разрешенного использования	для садоводства
8.1.	Дополнительные сведения об использовании земельного участка	—
9.	Сведения о земельных участках (землях общего пользования, территории общего пользования), посредством которых обеспечивается доступ	23:42:0708007:271

1	2	3
10.	Иные сведения	Установление границ производилось на основании сведений, содержащихся на чертеже садово-огороднического товарищества «с/т «Садовод» с учетом фактической ситуации на местности. В результате уточнения описания местоположения границ ЗУ 23:42:0708007:270 произошло увеличение площади данного ЗУ в пределах минимального размера ЗУ, установленного ПЗЗ Ейского г/п Ейского р-на (в т.ч. не более 10 % от содержащейся в ЕГРН площади), что допускается в соответствии с п.2. ч.3 ст.42.8 Федерального закона от 24.07.2007 № 221-ФЗ. Доступ к ЗУ обеспечивается посредством ЗУ с КН 23:42:0708007:271.

4. Пояснения к сведениям об уточняемом земельном участке с кадастровым номером 23:42:0708007:270 :

1.	—

1. Сведения о характерных точках границ уточняемого земельного участка с кадастровым номером 23:42:0708007:259 :

Система координат МСК-23, зона 1 (23) Зона № 1

Обозначение характерных точек границ	Координаты, м				Метод определения координат	Формулы, примененные для расчета средней квадратической погрешности определения координат характерных точек границ (Mt), с подставленными в такие формулы значениями и итоговые (вычисленные) значения Mt, м	Описание закрепления точки
	содержатся в Едином государственном реестре недвижимости		определены в результате выполнения комплексных кадастровых работ				
	X	Y	X	Y			
1	2	3	4	5	6	7	8
85	659 105,94	1 324 612,99	659 105,94	1 324 612,99	Метод спутниковых геодезических измерений (определений)	0,10	Долговременный межевой знак
н400У	—	—	659 106,02	1 324 630,24		√(0,1^2 + 0,1^2) = 0,10	—
86	659 106,03	1 324 632,12	659 106,03	1 324 632,12		0,10	Долговременный межевой знак
87	659 083,04	1 324 633,15	659 083,04	1 324 633,15			
88	659 083,09	1 324 610,24	659 083,09	1 324 610,24			
89	659 104,65	1 324 609,82	659 104,65	1 324 609,82			
90	659 105,08	1 324 612,67	659 105,08	1 324 612,67			

1	2	3	4	5	6	7	8
85	659 105,94	1 324 612,99	659 105,94	1 324 612,99	Метод спутниковых геодезических измерений (определений)	0,10	Долговременный межевой знак

2. Сведения о частях границ уточняемого земельного участка с кадастровым номером 23:42:0708007:259 :

Обозначение части границ		Горизонтальное проложение (S), м	Описание прохождения части границ	Сведения о согласовании местоположения границ (согласовано/спорное)
от т.	до т.			
1	2	3	4	5
85	н400У	17,25	—	согласовано
н400У	86	1,88		
86	87	23,01		
87	88	22,91		
88	89	21,56		
89	90	2,88		
90	85	0,92		

3. Сведения о характеристиках уточняемого земельного участка с кадастровым номером 23:42:0708007:259 :

№ п/п	Наименование характеристики	Значение характеристики
1	2	3
1.	Адрес земельного участка	—
1.1.	Сведения о местоположении земельного участка (при отсутствии адреса) в структурированном в соответствии с федеральной информационной адресной системой виде	Российская Федерация, Краснодарский край, Ейский р-н, Ейск г, Садовод снт, уч 232
1.2.	Дополнительные сведения о местоположении земельного участка	—
2.	Площадь земельного участка ± величина погрешности определения (вычисления) площади (Р ± ΔР), м²	515 ± 8,00
3.	Формула, примененная для вычисления предельной погрешности определения площади земельного участка, с подставленными значениями и итоговые (вычисленные) значения	3,5*0,1*√(515) = 8
4.	Площадь земельного участка согласно сведениям Единого государственного реестра недвижимости (Ркад), м²	515,00
5.	Оценка расхождения Р и Ркад (Р - Ркад), м²	0
6.	Предельный минимальный и максимальный размеры земельного участка (Рмин и Рмакс), м²	Рмин = 300 Рмакс = —

1	2	3
7.	Кадастровый или иной государственный учетный номер (инвентарный) здания, сооружения, объекта незавершенного строительства, расположенного на земельном участке	23:42:0708007:824
8.	Вид (виды) разрешенного использования	Земельные участки садоводческих товариществ
8.1.	Дополнительные сведения об использовании земельного участка	—
9.	Сведения о земельных участках (землях общего пользования, территории общего пользования), посредством которых обеспечивается доступ	23:42:0000000:624
10.	Иные сведения	Установление границ производилось на основании сведений, содержащихся на чертеже садово-огороднического товарищества «с/т «Садовод» с учетом фактической ситуации на местности. В результате уточнения описания местоположения границ ЗУ 23:42:0708007:259, площадь данного ЗУ не изменилась по сравнению со сведениями о площади, содержащимися в ЕГРН. Доступ к ЗУ обеспечивается посредством ЗУ с КН 23:42:0000000:624, который является ЗУ общего назначения на территории ведения гражданами садоводства для собственных нужд.

4. Пояснения к сведениям об уточняемом земельном участке с кадастровым номером 23:42:0708007:259 :

1.	—

1. Сведения о характерных точках границ уточняемого земельного участка с кадастровым номером 23:42:0708007:249 :

Система координат МСК-23, зона 1 (23) Зона № 1

Обозначение характерных точек границ	Координаты, м				Метод определения координат	Формулы, примененные для расчета средней квадратической погрешности определения координат характерных точек границ (Mt), с подставленными в такие формулы значениями и итоговые (вычисленные) значения Mt, м	Описание закрепления точки
	содержатся в Едином государственном реестре недвижимости		определены в результате выполнения комплексных кадастровых работ				
	X	Y	X	Y			
1	2	3	4	5	6	7	8
91	658 980,31	1 324 610,89	—	—	Метод спутниковых геодезических измерений (определений)	0,10	Временный межевой знак
92	658 980,50	1 324 630,24	—	—			
93	658 980,51	1 324 630,57	658 980,51	1 324 630,57			

1	2	3	4	5	6	7	8
94	658 971,34	1 324 630,99	—	—	Метод спутниковых геодезических измерений (определений)	0,10	Временный межевой знак
95	658 968,17	1 324 631,11	—	—			
96	658 956,10	1 324 631,65	658 956,10	1 324 631,65			
97	658 955,86	1 324 611,16	658 955,86	1 324 611,16			
1093	—	—	658 980,31	1 324 610,90			—
1092	—	—	658 980,50	1 324 630,25			
91	658 980,31	1 324 610,89	—	—			Временный межевой знак

2. Сведения о частях границ уточняемого земельного участка с кадастровым номером 23:42:0708007:249 :

Обозначение части границ		Горизонтальное проложение (S), м	Описание прохождения части границ	Сведения о согласовании местоположения границ (согласовано/спорное)
от т.	до т.			
1	2	3	4	5
93	96	24,43	—	согласовано
96	97	20,49		
97	1093	24,45		
1093	1092	19,35		
1092	93	0,32		

3. Сведения о характеристиках уточняемого земельного участка с кадастровым номером 23:42:0708007:249 :

№ п/п	Наименование характеристики	Значение характеристики
1	2	3
1.	Адрес земельного участка	—
1.1.	Сведения о местоположении земельного участка (при отсутствии адреса) в структурированном в соответствии с федеральной информационной адресной системой виде	Российская Федерация, Краснодарский край, Ейский р-н, Ейск г, Садовод снт, уч 222
1.2.	Дополнительные сведения о местоположении земельного участка	—
2.	Площадь земельного участка ± величина погрешности определения (вычисления) площади (P ± ΔP), м²	491 ± 8,00

1	2	3
3.	Формула, примененная для вычисления предельной погрешности определения площади земельного участка, с подставленными значениями и итоговые (вычисленные) значения	3,5*0,1*√(491) = 8
4.	Площадь земельного участка согласно сведениям Единого государственного реестра недвижимости (Ркад), м²	491,00
5.	Оценка расхождения Р и Ркад (Р - Ркад), м²	0
6.	Предельный минимальный и максимальный размеры земельного участка (Рмин и Рмакс), м²	Рмин = 300 Рмакс = —
7.	Кадастровый или иной государственный учетный номер (инвентарный) здания, сооружения, объекта незавершенного строительства, расположенного на земельном участке	23:42:0708007:819
8.	Вид (виды) разрешенного использования	Для садоводства
8.1.	Дополнительные сведения об использовании земельного участка	—
9.	Сведения о земельных участках (землях общего пользования, территории общего пользования), посредством которых обеспечивается доступ	23:42:0000000:624
10.	Иные сведения	Установление границ производилось на основании сведений, содержащихся на чертеже садово-огороднического товарищества «с/т «Садовод» с учетом фактической ситуации на местности. В результате уточнения описания местоположения границ ЗУ 23:42:0708007:249, площадь данного ЗУ не изменилась по сравнению со сведениями о площади, содержащимися в ЕГРН. Доступ к ЗУ обеспечивается посредством ЗУ с КН 23:42:0000000:624, который является ЗУ общего назначения на территории ведения гражданами садоводства для собственных нужд.
4. Пояснения к сведениям об уточняемом земельном участке с кадастровым номером		23:42:0708007:249 :
1.	—	

1. Сведения о характерных точках границ уточняемого земельного участка с кадастровым номером 23:42:0708007:248 :

Система координат МСК-23, зона 1 (23) Зона № 1

Обозначение характерных точек границ	Координаты, м				Метод определения координат	Формулы, примененные для расчета средней квадратической погрешности определения координат характерных точек границ (Mt), с подставленными в такие формулы значениями и итоговые (вычисленные) значения Mt, м	Описание закрепления точки
	содержатся в Едином государственном реестре недвижимости		определены в результате выполнения комплексных кадастровых работ				
	X	Y	X	Y			
1	2	3	4	5	6	7	8
787	658 939,42	1 324 611,31	658 939,42	1 324 611,31	Метод спутниковых геодезических измерений (определений)	0,10	—
97	658 955,86	1 324 611,16	658 955,86	1 324 611,16			Временный межевой знак
96	—	—	658 956,10	1 324 631,65			
71	—	—	658 956,34	1 324 651,17			
1023	658 956,34	1 324 651,76	658 956,34	1 324 651,76			
794	—	—	658 940,74	1 324 651,90			—
797	658 939,80	1 324 651,91	658 939,80	1 324 651,91			
792	—	—	658 939,79	1 324 650,88			
788	—	—	658 939,60	1 324 631,08			
787	658 939,42	1 324 611,31	658 939,42	1 324 611,31			

2. Сведения о частях границ уточняемого земельного участка с кадастровым номером 23:42:0708007:248 :

Обозначение части границ		Горизонтальное проложение (S), м	Описание прохождения части границ	Сведения о согласовании местоположения границ (согласовано/спорное)
от т.	до т.			
1	2	3	4	5

1	2	3	4	5
787	97	16,44	—	согласовано
97	96	20,49		
96	71	19,52		
71	1023	0,59		
1023	794	15,60		
794	797	0,94		
797	792	1,03		
792	788	19,80		
788	787	19,77		

3. Сведения о характеристиках уточняемого земельного участка с кадастровым номером 23:42:0708007:248 :

№ п/п	Наименование характеристики	Значение характеристики
1	2	3
1.	Адрес земельного участка	—
1.1.	Сведения о местоположении земельного участка (при отсутствии адреса) в структурированном в соответствии с федеральной информационной адресной системой виде	Российская Федерация, Краснодарский край, Ейский р-н, Ейск г, Садовод снт, уч № 221
1.2.	Дополнительные сведения о местоположении земельного участка	—
2.	Площадь земельного участка ± величина погрешности определения (вычисления) площади (Р ± ΔР), м²	670 ± 9,00
3.	Формула, примененная для вычисления предельной погрешности определения площади земельного участка, с подставленными значениями и итоговые (вычисленные) значения	3,5*0,1*√(670) = 9
4.	Площадь земельного участка согласно сведениям Единого государственного реестра недвижимости (Ркад), м²	669,00
5.	Оценка расхождения Р и Ркад (Р - Ркад), м²	1
6.	Предельный минимальный и максимальный размеры земельного участка (Рмин и Рмакс), м²	Рмин = 300 Рмакс = —
7.	Кадастровый или иной государственный учетный номер (инвентарный) здания, сооружения, объекта незавершенного строительства, расположенного на земельном участке	23:42:0708007:1185
8.	Вид (виды) разрешенного использования	для садоводства
8.1.	Дополнительные сведения об использовании земельного участка	—

1	2	3
9.	Сведения о земельных участках (землях общего пользования, территории общего пользования), посредством которых обеспечивается доступ	23:42:0000000:624
10.	Иные сведения	Установление границ производилось на основании сведений, содержащихся на чертеже садово-огороднического товарищества «с/т «Садовод» с учетом фактической ситуации на местности. В результате уточнения описания местоположения границ ЗУ 23:42:0708007:248 произошло увеличение площади данного ЗУ в пределах минимального размера ЗУ, установленного ПЗЗ Ейского г/п Ейского р-на (в т.ч. не более 10 % от содержащейся в ЕГРН площади), что допускается в соответствии с п.2. ч.3 ст.42.8 Федерального закона от 24.07.2007 № 221-ФЗ. Доступ к ЗУ обеспечивается посредством ЗУ с КН 23:42:0000000:624, который является ЗУ общего назначения на территории ведения гражданами садоводства для собственных нужд.

4. Пояснения к сведениям об уточняемом земельном участке с кадастровым номером 23:42:0708007:248 :

1.	—

1. Сведения о характерных точках границ уточняемого земельного участка с кадастровым номером 23:42:0708007:246 :

Система координат МСК-23, зона 1 (23) Зона № 1

Обозначение характерных точек границ	Координаты, м				Метод определения координат	Формулы, примененные для расчета средней квадратической погрешности определения координат характерных точек границ (Mt), с подставленными в такие формулы значениями и итоговые (вычисленные) значения Mt, м	Описание закрепления точки
	содержатся в Едином государственном реестре недвижимости		определены в результате выполнения комплексных кадастровых работ				
	X	Y	X	Y			
1	2	3	4	5	6	7	8
98	658 979,84	1 324 606,90	—	—	Метод спутниковых геодезических измерений (определений)	0,10	Временный межевой знак
99	658 979,63	1 324 587,10	—	—			
100	659 004,63	1 324 586,84	—	—			
101	659 004,81	1 324 603,24	—	—			
102	659 003,01	1 324 603,26	—	—			

1	2	3	4	5	6	7	8
103	659 003,01	1 324 606,84	—	—	Метод спутниковых геодезических измерений (определений)	0,10	Временный межевой знак
н329У	—	—	659 005,35	1 324 587,00		√(0,1^2 + 0,1^2) = 0,10	—
н344У	—	—	659 005,89	1 324 607,18			
н232У	—	—	658 981,63	1 324 607,58			
н242У	—	—	658 981,20	1 324 587,22			
98	658 979,84	1 324 606,90	—	—		0,10	Временный межевой знак

2. Сведения о частях границ уточняемого земельного участка с кадастровым номером 23:42:0708007:246 :

Обозначение части границ		Горизонтальное проложение (S), м	Описание прохождения части границ	Сведения о согласовании местоположения границ (согласовано/спорное)
от т.	до т.			
1	2	3	4	5
н329У	н344У	20,19	—	согласовано
н344У	н232У	24,26		
н232У	н242У	20,36		
н242У	н329У	24,15		

3. Сведения о характеристиках уточняемого земельного участка с кадастровым номером 23:42:0708007:246 :

№ п/п	Наименование характеристики	Значение характеристики
1	2	3
1.	Адрес земельного участка	—
1.1.	Сведения о местоположении земельного участка (при отсутствии адреса) в структурированном в соответствии с федеральной информационной адресной системой виде	Российская Федерация, Краснодарский край, Ейский р-н, Ейск г, Садовод снт, уч 217
1.2.	Дополнительные сведения о местоположении земельного участка	—
2.	Площадь земельного участка ± величина погрешности определения (вычисления) площади (P ± ΔP), м²	491 ± 8,00
3.	Формула, примененная для вычисления предельной погрешности определения площади земельного участка, с подставленными значениями и итоговые (вычисленные) значения	3,5*0,1*√(491) = 8

1	2	3
4.	Площадь земельного участка согласно сведениям Единого государственного реестра недвижимости (Ркад), м²	491,00
5.	Оценка расхождения Р и Ркад (Р - Ркад), м²	0
6.	Предельный минимальный и максимальный размеры земельного участка (Рмин и Рмакс), м²	Рмин = 300 Рмакс = —
7.	Кадастровый или иной государственный учетный номер (инвентарный) здания, сооружения, объекта незавершенного строительства, расположенного на земельном участке	23:42:0710007:613
8.	Вид (виды) разрешенного использования	Земельные участки садоводческих товариществ
8.1.	Дополнительные сведения об использовании земельного участка	—
9.	Сведения о земельных участках (землях общего пользования, территории общего пользования), посредством которых обеспечивается доступ	23:42:0000000:624
10.	Иные сведения	Установление границ производилось на основании сведений, содержащихся на чертеже садово-огороднического товарищества «с/т «Садовод» с учетом фактической ситуации на местности. В результате уточнения описания местоположения границ ЗУ 23:42:0708007:246, площадь данного ЗУ не изменилась по сравнению со сведениями о площади, содержащимися в ЕГРН. Доступ к ЗУ обеспечивается посредством ЗУ с КН 23:42:0000000:624, который является ЗУ общего назначения на территории ведения гражданами садоводства для собственных нужд.

4. Пояснения к сведениям об уточняемом земельном участке с кадастровым номером 23:42:0708007:246 :

1.	—

1. Сведения о характерных точках границ уточняемого земельного участка с кадастровым номером 23:42:0708007:230 :

Система координат МСК-23, зона 1 (23) Зона № 1

Обозначение характерных точек границ	Координаты, м				Метод определения координат	Формулы, примененные для расчета средней квадратической погрешности определения координат характерных точек границ (Mt), с подставленными в такие формулы значениями и итоговые (вычисленные) значения Mt, м	Описание закрепления точки
	содержатся в Едином государственном реестре недвижимости		определены в результате выполнения комплексных кадастровых работ				
	X	Y	X	Y			
1	2	3	4	5	6	7	8

1	2	3	4	5	6	7	8
474	659 178,99	1 324 565,17	659 178,99	1 324 565,17	Метод спутниковых геодезических измерений (определений)	0,10	Долговременный межевой знак
473	—	—	659 155,80	1 324 566,32			—
н323У	—	—	659 155,29	1 324 546,32		√(0,1^2 + 0,1^2) = 0,10	
н248У	—	—	659 180,37	1 324 544,97			
475	—	—	659 180,49	1 324 565,09		0,10	
481	659 154,15	1 324 566,40	—	—			Долговременный межевой знак
104	659 153,11	1 324 546,43	—	—			—
105	659 154,99	1 324 546,34	—	—			
106	659 178,96	1 324 545,09	—	—			
474	659 178,99	1 324 565,17	659 178,99	1 324 565,17			Долговременный межевой знак

2. Сведения о частях границ уточняемого земельного участка с кадастровым номером 23:42:0708007:230 :

Обозначение части границ		Горизонтальное проложение (S), м	Описание прохождения части границ	Сведения о согласовании местоположения границ (согласовано/спорное)
от т.	до т.			
1	2	3	4	5
474	473	23,22	—	согласовано
473	н323У	20,01		
н323У	н248У	25,12		
н248У	475	20,12		
475	474	1,50		

3. Сведения о характеристиках уточняемого земельного участка с кадастровым номером 23:42:0708007:230 :

№ п/п	Наименование характеристики	Значение характеристики
1	2	3

1	2	3
1.	Адрес земельного участка	—
1.1.	Сведения о местоположении земельного участка (при отсутствии адреса) в структурированном в соответствии с федеральной информационной адресной системой виде	Российская Федерация, Краснодарский край, Ейский р-н, Ейск г, уч 196
1.2.	Дополнительные сведения о местоположении земельного участка	—
2.	Площадь земельного участка ± величина погрешности определения (вычисления) площади (Р ± ΔР), м²	500 ± 8,00
3.	Формула, примененная для вычисления предельной погрешности определения площади земельного участка, с подставленными значениями и итоговые (вычисленные) значения	3,5*0,1*√(500) = 8
4.	Площадь земельного участка согласно сведениям Единого государственного реестра недвижимости (Ркад), м²	508,00
5.	Оценка расхождения Р и Ркад (Р - Ркад), м²	8
6.	Предельный минимальный и максимальный размеры земельного участка (Рмин и Рмакс), м²	Рмин = 300 Рмакс = —
7.	Кадастровый или иной государственный учетный номер (инвентарный) здания, сооружения, объекта незавершенного строительства, расположенного на земельном участке	23:42:0708007:637
8.	Вид (виды) разрешенного использования	Земельные участки садоводческих товариществ
8.1.	Дополнительные сведения об использовании земельного участка	—
9.	Сведения о земельных участках (землях общего пользования, территории общего пользования), посредством которых обеспечивается доступ	23:42:0000000:624
10.	Иные сведения	Установление границ производилось на основании сведений, содержащихся на чертеже садово-огороднического товарищества «с/т «Садовод» с учетом фактической ситуации на местности. В результате уточнения описания местоположения границ ЗУ 23:42:0708007:230 произошло уменьшение площади данного ЗУ в пределах минимального размера ЗУ, установленного ПЗЗ Ейского г/п Ейского р-на (в т.ч. менее 10 % от содержащейся в ЕГРН площади), что допускается в соответствии с п.2. ч.3 ст.42.8 Федерального закона от 24.07.2007 № 221-ФЗ. Доступ к ЗУ обеспечивается посредством ЗУ с КН 23:42:0000000:624, который является ЗУ общего назначения на территории ведения гражданами садоводства для собственных нужд.
4. Пояснения к сведениям об уточняемом земельном участке с кадастровым номером		23:42:0708007:230 :
1.	—	

1. Сведения о характерных точках границ уточняемого земельного участка с кадастровым номером 23:42:0708007:229 :

Система координат МСК-23, зона 1 (23) Зона № 1

Обозначение характерных точек границ	Координаты, м				Метод определения координат	Формулы, примененные для расчета средней квадратической погрешности определения координат характерных точек границ (Mt), с подставленными в такие формулы значениями и итоговые (вычисленные) значения Mt, м	Описание закрепления точки
	содержатся в Едином государственном реестре недвижимости		определены в результате выполнения комплексных кадастровых работ				
	X	Y	X	Y			
1	2	3	4	5	6	7	8
106	659 178,96	1 324 545,09	—	—	Метод спутниковых геодезических измерений (определений)	0,10	—
105	659 154,99	1 324 546,34	—	—			
107	659 155,34	1 324 526,91	—	—			
108	659 179,28	1 324 526,76	—	—			
н367У	—	—	659 155,75	1 324 526,15		√(0,1^2 + 0,1^2) = 0,10	
н246У	—	—	659 180,30	1 324 525,93			
н248У	—	—	659 180,37	1 324 544,97			
н323У	—	—	659 155,29	1 324 546,32			
106	659 178,96	1 324 545,09	—	—		0,10	

2. Сведения о частях границ уточняемого земельного участка с кадастровым номером 23:42:0708007:229 :

Обозначение части границ		Горизонтальное проложение (S), м	Описание прохождения части границ	Сведения о согласовании местоположения границ (согласовано/спорное)
от т.	до т.			
1	2	3	4	5
н367У	н246У	24,55	—	согласовано
н246У	н248У	19,04		

1	2	3	4	5
н248У	н323У	25,12	—	согласовано
н323У	н367У	20,18		

3. Сведения о характеристиках уточняемого земельного участка с кадастровым номером 23:42:0708007:229 :

№ п/п	Наименование характеристики	Значение характеристики
1	2	3
1.	Адрес земельного участка	—
1.1.	Сведения о местоположении земельного участка (при отсутствии адреса) в структурированном в соответствии с федеральной информационной адресной системой виде	Российская Федерация, Краснодарский край, Ейский р-н, Ейск г, Садовод снт, уч 195
1.2.	Дополнительные сведения о местоположении земельного участка	—
2.	Площадь земельного участка ± величина погрешности определения (вычисления) площади (Р ± ΔР), м²	486 ± 8,00
3.	Формула, примененная для вычисления предельной погрешности определения площади земельного участка, с подставленными значениями и итоговые (вычисленные) значения	3,5*0,1*√(486) = 8
4.	Площадь земельного участка согласно сведениям Единого государственного реестра недвижимости (Ркад), м²	452,00
5.	Оценка расхождения Р и Ркад (Р - Ркад), м²	34
6.	Предельный минимальный и максимальный размеры земельного участка (Рмин и Рмакс), м²	Рмин = 300 Рмакс = —
7.	Кадастровый или иной государственный учетный номер (инвентарный) здания, сооружения, объекта незавершенного строительства, расположенного на земельном участке	23:42:0710007:606
8.	Вид (виды) разрешенного использования	Для садоводства
8.1.	Дополнительные сведения об использовании земельного участка	—
9.	Сведения о земельных участках (землях общего пользования, территории общего пользования), посредством которых обеспечивается доступ	23:42:0000000:624

1	2	3
10.	Иные сведения	Установление границ производилось на основании сведений, содержащихся на чертеже садово-огороднического товарищества «с/т «Садовод» с учетом фактической ситуации на местности. В результате уточнения описания местоположения границ ЗУ 23:42:0708007:229 произошло увеличение площади данного ЗУ в пределах минимального размера ЗУ, установленного ПЗЗ Ейского г/п Ейского р-на (в т.ч. не более 10 % от содержащейся в ЕГРН площади), что допускается в соответствии с п.2. ч.3 ст.42.8 Федерального закона от 24.07.2007 № 221-ФЗ. Доступ к ЗУ обеспечивается посредством ЗУ с КН 23:42:0000000:624, который является ЗУ общего назначения на территории ведения гражданами садоводства для собственных нужд.

4. Пояснения к сведениям об уточняемом земельном участке с кадастровым номером 23:42:0708007:229 :

1.	—

1. Сведения о характерных точках границ уточняемого земельного участка с кадастровым номером 23:42:0708007:227 :

Система координат МСК-23, зона 1 (23) Зона № 1

Обозначение характерных точек границ	Координаты, м				Метод определения координат	Формулы, примененные для расчета средней квадратической погрешности определения координат характерных точек границ (Mt), с подставленными в такие формулы значениями и итоговые (вычисленные) значения Mt, м	Описание закрепления точки
	содержатся в Едином государственном реестре недвижимости		определены в результате выполнения комплексных кадастровых работ				
	X	Y	X	Y			
1	2	3	4	5	6	7	8
109	659 130,36	1 324 547,07	659 130,36	1 324 547,07	Метод спутниковых геодезических измерений (определений)	0,10	Долговременный межевой знак
480	659 130,34	1 324 566,39	659 130,34	1 324 566,39			
605	—	—	659 119,63	1 324 566,21			—
611	659 105,36	1 324 565,97	659 105,36	1 324 565,97			Долговременный межевой знак
1107	659 105,76	1 324 547,23	659 105,76	1 324 547,23			
н316У	—	—	659 129,45	1 324 547,08		√(0,1^2 + 0,1^2) = 0,10	—

1	2	3	4	5	6	7	8
110	659 106,29	1 324 547,23	—	—	Метод спутниковых геодезических измерений (определений)	0,10	Долговременный межевой знак
109	659 130,36	1 324 547,07	659 130,36	1 324 547,07			

2. Сведения о частях границ уточняемого земельного участка с кадастровым номером 23:42:0708007:227 :

Обозначение части границ		Горизонтальное проложение (S), м	Описание прохождения части границ	Сведения о согласовании местоположения границ (согласовано/спорное)
от т.	до т.			
1	2	3	4	5
109	480	19,32	—	согласовано
480	605	10,71		
605	611	14,27		
611	1107	18,74		
1107	н316У	23,69		
н316У	109	0,91		

3. Сведения о характеристиках уточняемого земельного участка с кадастровым номером 23:42:0708007:227 :

№ п/п	Наименование характеристики	Значение характеристики
1	2	3
1.	Адрес земельного участка	Краснодарский край, муниципальный район Ейский, городское поселение Ейское, город Ейск, садовое товарищество Садовод, земельный участок 192
1.1.	Сведения о местоположении земельного участка (при отсутствии адреса) в структурированном в соответствии с федеральной информационной адресной системой виде	—
1.2.	Дополнительные сведения о местоположении земельного участка	—
2.	Площадь земельного участка ± величина погрешности определения (вычисления) площади (Р ± ΔР), м²	472 ± 8,00
3.	Формула, примененная для вычисления предельной погрешности определения площади земельного участка, с подставленными значениями и итоговые (вычисленные) значения	3,5*0,1*√(472) = 8
4.	Площадь земельного участка согласно сведениям Единого государственного реестра недвижимости (Ркад), м²	472,00
5.	Оценка расхождения Р и Ркад (Р - Ркад), м²	0

1	2	3
6.	Предельный минимальный и максимальный размеры земельного участка (Рмин и Рмакс), м²	Рмин = 300 Рмакс = —
7.	Кадастровый или иной государственный учетный номер (инвентарный) здания, сооружения, объекта незавершенного строительства, расположенного на земельном участке	23:42:0708007:833
8.	Вид (виды) разрешенного использования	Земельные участки садоводческих товариществ
8.1.	Дополнительные сведения об использовании земельного участка	—
9.	Сведения о земельных участках (землях общего пользования, территории общего пользования), посредством которых обеспечивается доступ	23:42:0000000:624
10.	Иные сведения	Установление границ производилось на основании сведений, содержащихся на чертеже садово-огороднического товарищества «с/т «Садовод» с учетом фактической ситуации на местности. В результате уточнения описания местоположения границ ЗУ 23:42:0708007:227, площадь данного ЗУ не изменилась по сравнению со сведениями о площади, содержащимися в ЕГРН. Доступ к ЗУ обеспечивается посредством ЗУ с КН 23:42:0000000:624, который является ЗУ общего назначения на территории ведения гражданами садоводства для собственных нужд.

4. Пояснения к сведениям об уточняемом земельном участке с кадастровым номером 23:42:0708007:227 :

1.	—

1. Сведения о характерных точках границ уточняемого земельного участка с кадастровым номером 23:42:0708007:206 :

Система координат МСК-23, зона 1 (23) Зона № 1

Обозначение характерных точек границ	Координаты, м				Метод определения координат	Формулы, примененные для расчета средней квадратической погрешности определения координат характерных точек границ (Mt), с подставленными в такие формулы значениями и итоговые (вычисленные) значения Mt, м	Описание закрепления точки
	содержатся в Едином государственном реестре недвижимости		определены в результате выполнения комплексных кадастровых работ				
	X	Y	X	Y			
1	2	3	4	5	6	7	8
111	659 054,98	1 324 482,94	659 054,98	1 324 482,94	Метод спутниковых геодезических измерений (определений)	0,10	Закрепление отсутствует
112	659 055,10	1 324 502,95	659 055,10	1 324 502,95			

1	2	3	4	5	6	7	8
113	659 030,12	1 324 503,11	659 030,12	1 324 503,11	Метод спутниковых геодезических измерений (определений)	0,10	Закрепление отсутствует
1186	—	—	659 029,98	1 324 483,86			—
114	659 030,10	1 324 502,11	—	—			Закрепление отсутствует
1185	659 029,98	1 324 483,12	659 029,98	1 324 483,12			
111	659 054,98	1 324 482,94	659 054,98	1 324 482,94			

2. Сведения о частях границ уточняемого земельного участка с кадастровым номером 23:42:0708007:206 :

Обозначение части границ		Горизонтальное проложение (S), м	Описание прохождения части границ	Сведения о согласовании местоположения границ (согласовано/спорное)
от т.	до т.			
1	2	3	4	5
111	112	20,01	—	согласовано
112	113	24,98		
113	1186	19,25		
1186	1185	0,74		
1185	111	25,00		

3. Сведения о характеристиках уточняемого земельного участка с кадастровым номером 23:42:0708007:206 :

№ п/п	Наименование характеристики	Значение характеристики
1	2	3
1.	Адрес земельного участка	—
1.1.	Сведения о местоположении земельного участка (при отсутствии адреса) в структурированном в соответствии с федеральной информационной адресной системой виде	Российская Федерация, Краснодарский край, Ейский р-н, Ейск г, Садовод снт, уч 169
1.2.	Дополнительные сведения о местоположении земельного участка	—
2.	Площадь земельного участка ± величина погрешности определения (вычисления) площади (Р ± ΔР), м²	500 ± 8,00
3.	Формула, примененная для вычисления предельной погрешности определения площади земельного участка, с подставленными значениями и итоговые (вычисленные) значения	$3,5*0,1*\sqrt{(500)} = 8$

1	2	3
4.	Площадь земельного участка согласно сведениям Единого государственного реестра недвижимости (Ркад), м²	500,00
5.	Оценка расхождения Р и Ркад (Р - Ркад), м²	0
6.	Предельный минимальный и максимальный размеры земельного участка (Рмин и Рмакс), м²	Рмин = 300 Рмакс = —
7.	Кадастровый или иной государственный учетный номер (инвентарный) здания, сооружения, объекта незавершенного строительства, расположенного на земельном участке	23:42:0708007:639
8.	Вид (виды) разрешенного использования	Земельные участки садоводческих товариществ
8.1.	Дополнительные сведения об использовании земельного участка	—
9.	Сведения о земельных участках (землях общего пользования, территории общего пользования), посредством которых обеспечивается доступ	23:42:0708007:35
10.	Иные сведения	Установление границ производилось на основании сведений, содержащихся на чертеже садово-огороднического товарищества «с/т «Садовод» с учетом фактической ситуации на местности. В результате уточнения описания местоположения границ ЗУ 23:42:0708007:206, площадь данного ЗУ не изменилась по сравнению со сведениями о площади, содержащимися в ЕГРН. Доступ к ЗУ обеспечивается посредством ЗУ с КН 23:42:0708007:35.

4. Пояснения к сведениям об уточняемом земельном участке с кадастровым номером 23:42:0708007:206 :

1.	—

1. Сведения о характерных точках границ уточняемого земельного участка с кадастровым номером 23:42:0708007:193 :

Система координат МСК-23, зона 1 (23) Зона № 1

Обозначение характерных точек границ	Координаты, м				Метод определения координат	Формулы, примененные для расчета средней квадратической погрешности определения координат характерных точек границ (Mt), с подставленными в такие формулы значениями и итоговые (вычисленные) значения Mt, м	Описание закрепления точки
	содержатся в Едином государственном реестре недвижимости		определены в результате выполнения комплексных кадастровых работ				
	X	Y	X	Y			
1	2	3	4	5	6	7	8
1173	659 089,26	1 324 443,91	659 089,26	1 324 443,91	Метод спутниковых геодезических измерений (определений)	0,10	Закрепление отсутствует

1	2	3	4	5	6	7	8
1146	659 089,88	1 324 482,90	659 089,88	1 324 482,90	Метод спутниковых геодезических измерений (определений)	0,10	Закрепление отсутствует
1145	659 079,98	1 324 483,06	659 079,98	1 324 483,06			
н317У	—	—	659 080,04	1 324 463,37		√(0,1^2 + 0,1^2) = 0,10	—
115	659 080,09	1 324 443,69	659 080,09	1 324 443,69		0,10	Закрепление отсутствует
1173	659 089,26	1 324 443,91	659 089,26	1 324 443,91			

2. Сведения о частях границ уточняемого земельного участка с кадастровым номером 23:42:0708007:193 :

Обозначение части границ		Горизонтальное проложение (S), м	Описание прохождения части границ	Сведения о согласовании местоположения границ (согласовано/спорное)
от т.	до т.			
1	2	3	4	5
1173	1146	38,99	—	согласовано
1146	1145	9,90		
1145	н317У	19,69		
н317У	115	19,68		
115	1173	9,17		

3. Сведения о характеристиках уточняемого земельного участка с кадастровым номером 23:42:0708007:193 :

№ п/п	Наименование характеристики	Значение характеристики
1	2	3
1.	Адрес земельного участка	—
1.1.	Сведения о местоположении земельного участка (при отсутствии адреса) в структурированном в соответствии с федеральной информационной адресной системой виде	Российская Федерация, Краснодарский край, Ейский р-н, Ейск г, Садовод снт, уч 151
1.2.	Дополнительные сведения о местоположении земельного участка	—
2.	Площадь земельного участка ± величина погрешности определения (вычисления) площади (P ± ΔP), м²	373 ± 7,00
3.	Формула, примененная для вычисления предельной погрешности определения площади земельного участка, с подставленными значениями и итоговые (вычисленные) значения	3,5*0,1*√(373) = 7

1	2	3
4.	Площадь земельного участка согласно сведениям Единого государственного реестра недвижимости (Ркад), м²	374,00
5.	Оценка расхождения Р и Ркад (Р - Ркад), м²	1
6.	Предельный минимальный и максимальный размеры земельного участка (Рмин и Рмакс), м²	Рмин = 300 Рмакс = —
7.	Кадастровый или иной государственный учетный номер (инвентарный) здания, сооружения, объекта незавершенного строительства, расположенного на земельном участке	—
8.	Вид (виды) разрешенного использования	для садоводства
8.1.	Дополнительные сведения об использовании земельного участка	—
9.	Сведения о земельных участках (землях общего пользования, территории общего пользования), посредством которых обеспечивается доступ	23:42:0000000:624
10.	Иные сведения	Установление границ производилось на основании сведений, содержащихся на чертеже садово-огороднического товарищества «с/т «Садовод» с учетом фактической ситуации на местности. В результате уточнения описания местоположения границ ЗУ 23:42:0708007:193 произошло уменьшение площади данного ЗУ в пределах минимального размера ЗУ, установленного ПЗЗ Ейского г/п Ейского р-на (в т.ч. менее 10 % от содержащейся в ЕГРН площади), что допускается в соответствии с п.2. ч.3 ст.42.8 Федерального закона от 24.07.2007 № 221-ФЗ. Доступ к ЗУ обеспечивается посредством ЗУ с КН 23:42:0000000:624, который является ЗУ общего назначения на территории ведения гражданами садоводства для собственных нужд.

4. Пояснения к сведениям об уточняемом земельном участке с кадастровым номером 23:42:0708007:193 :

1.	—

1. Сведения о характерных точках границ уточняемого земельного участка с кадастровым номером 23:42:0708007:182 :

Система координат МСК-23, зона 1 (23) Зона № 1

Обозначение характерных точек границ	Координаты, м				Метод определения координат	Формулы, примененные для расчета средней квадратической погрешности определения координат характерных точек границ (Mt), с подставленными в такие формулы значениями и итоговые (вычисленные) значения Mt, м	Описание закрепления точки
	содержатся в Едином государственном реестре недвижимости		определены в результате выполнения комплексных кадастровых работ				
	X	Y	X	Y			
1	2	3	4	5	6	7	8

1	2	3	4	5	6	7	8
116	658 955,30	1 324 444,35	658 955,30	1 324 444,35	Метод спутниковых геодезических измерений (определений)	0,10	Долговременный межевой знак
117	658 955,27	1 324 463,72	658 955,27	1 324 463,72			
118	658 955,24	1 324 484,14	658 955,24	1 324 484,14			
374	—	—	658 938,00	1 324 484,17			—
119	658 938,00	1 324 484,16	—	—			Долговременный межевой знак
771	658 937,85	1 324 463,90	658 937,85	1 324 463,90			
120	658 937,92	1 324 444,89	658 937,92	1 324 444,89			
116	658 955,30	1 324 444,35	658 955,30	1 324 444,35			

2. Сведения о частях границ уточняемого земельного участка с кадастровым номером 23:42:0708007:182 :

Обозначение части границ		Горизонтальное проложение (S), м	Описание прохождения части границ	Сведения о согласовании местоположения границ (согласовано/спорное)
от т.	до т.			
1	2	3	4	5
116	117	19,37	—	согласовано
117	118	20,42		
118	374	17,24		
374	771	20,27		
771	120	19,01		
120	116	17,39		

3. Сведения о характеристиках уточняемого земельного участка с кадастровым номером 23:42:0708007:182 :

№ п/п	Наименование характеристики	Значение характеристики
1	2	3

1	2	3
1.	Адрес земельного участка	—
1.1.	Сведения о местоположении земельного участка (при отсутствии адреса) в структурированном в соответствии с федеральной информационной адресной системой виде	Российская Федерация, Краснодарский край, Ейский р-н, Ейск г, Садовод снт, д 140
1.2.	Дополнительные сведения о местоположении земельного участка	—
2.	Площадь земельного участка ± величина погрешности определения (вычисления) площади (Р ± ΔР), м²	686 ± 9,00
3.	Формула, примененная для вычисления предельной погрешности определения площади земельного участка, с подставленными значениями и итоговые (вычисленные) значения	3,5*0,1*√(686) = 9
4.	Площадь земельного участка согласно сведениям Единого государственного реестра недвижимости (Ркад), м²	686,00
5.	Оценка расхождения Р и Ркад (Р - Ркад), м²	0
6.	Предельный минимальный и максимальный размеры земельного участка (Рмин и Рмакс), м²	Рмин = 300 Рмакс = —
7.	Кадастровый или иной государственный учетный номер (инвентарный) здания, сооружения, объекта незавершенного строительства, расположенного на земельном участке	23:42:0708007:694
8.	Вид (виды) разрешенного использования	Для садоводства
8.1.	Дополнительные сведения об использовании земельного участка	—
9.	Сведения о земельных участках (землях общего пользования, территории общего пользования), посредством которых обеспечивается доступ	23:42:0000000:624
10.	Иные сведения	Установление границ производилось на основании сведений, содержащихся на чертеже садово-огороднического товарищества «с/т «Садовод» с учетом фактической ситуации на местности. В результате уточнения описания местоположения границ ЗУ 23:42:0708007:182, площадь данного ЗУ не изменилась по сравнению со сведениями о площади, содержащимися в ЕГРН. Доступ к ЗУ обеспечивается посредством ЗУ с КН 23:42:0000000:624, который является ЗУ общего назначения на территории ведения гражданами садоводства для собственных нужд.
4. Пояснения к сведениям об уточняемом земельном участке с кадастровым номером		23:42:0708007:182 :
1.	—	

1. Сведения о характерных точках границ уточняемого земельного участка с кадастровым номером 23:42:0708007:181 :

Система координат МСК-23, зона 1 (23) Зона № 1

Обозначение характерных точек границ	Координаты, м				Метод определения координат	Формулы, примененные для расчета средней квадратической погрешности определения координат характерных точек границ (Mt), с подставленными в такие формулы значениями и итоговые (вычисленные) значения Mt, м	Описание закрепления точки
	содержатся в Едином государственном реестре недвижимости		определены в результате выполнения комплексных кадастровых работ				
	X	Y	X	Y			
1	2	3	4	5	6	7	8
121	658 954,55	1 324 441,00	658 954,55	1 324 441,00	Метод спутниковых геодезических измерений (определений)	0,10	Временный межевой знак
122	658 937,65	1 324 441,06	658 937,65	1 324 441,06			
123	658 937,57	1 324 421,06	658 937,57	1 324 421,06			
124	658 937,49	1 324 401,06	658 937,49	1 324 401,06			
364	658 954,28	1 324 401,00	658 954,28	1 324 401,00			—
328	—	—	658 954,41	1 324 421,00			
126	658 954,42	1 324 421,00	—	—			Временный межевой знак
121	658 954,55	1 324 441,00	658 954,55	1 324 441,00			

2. Сведения о частях границ уточняемого земельного участка с кадастровым номером 23:42:0708007:181 :

Обозначение части границ		Горизонтальное проложение (S), м	Описание прохождения части границ	Сведения о согласовании местоположения границ (согласовано/спорное)
от т.	до т.			
1	2	3	4	5
121	122	16,90	—	согласовано
122	123	20,00		
123	124	20,00		
124	364	16,79		

1	2	3	4	5
364	328	20,00	—	согласовано
328	121	20,00		

3. Сведения о характеристиках уточняемого земельного участка с кадастровым номером 23:42:0708007:181 :

№ п/п	Наименование характеристики	Значение характеристики
1	2	3
1.	Адрес земельного участка	Краснодарский край, муниципальный район Ейский, городское поселение Ейское, город Ейск, садовое товарищество Садовод, земельный участок 139
1.1.	Сведения о местоположении земельного участка (при отсутствии адреса) в структурированном в соответствии с федеральной информационной адресной системой виде	—
1.2.	Дополнительные сведения о местоположении земельного участка	—
2.	Площадь земельного участка ± величина погрешности определения (вычисления) площади (Р ± ΔР), м²	674 ± 9,00
3.	Формула, примененная для вычисления предельной погрешности определения площади земельного участка, с подставленными значениями и итоговые (вычисленные) значения	3,5*0,1*√(674) = 9
4.	Площадь земельного участка согласно сведениям Единого государственного реестра недвижимости (Ркад), м²	674,00
5.	Оценка расхождения Р и Ркад (Р - Ркад), м²	0
6.	Предельный минимальный и максимальный размеры земельного участка (Рмин и Рмакс), м²	Рмин = 300 Рмакс = —
7.	Кадастровый или иной государственный учетный номер (инвентарный) здания, сооружения, объекта незавершенного строительства, расположенного на земельном участке	23:42:0708007:1270
8.	Вид (виды) разрешенного использования	Земельные участки садоводческих товариществ
8.1.	Дополнительные сведения об использовании земельного участка	—
9.	Сведения о земельных участках (землях общего пользования, территории общего пользования), посредством которых обеспечивается доступ	23:42:0000000:624

1	2	3
10.	Иные сведения	Установление границ производилось на основании сведений, содержащихся на чертеже садово-огороднического товарищества «с/т «Садовод» с учетом фактической ситуации на местности. В результате уточнения описания местоположения границ ЗУ 23:42:0708007:181, площадь данного ЗУ не изменилась по сравнению со сведениями о площади, содержащимися в ЕГРН. Доступ к ЗУ обеспечивается посредством ЗУ с КН 23:42:0000000:624, который является ЗУ общего назначения на территории ведения гражданами садоводства для собственных нужд.

4. Пояснения к сведениям об уточняемом земельном участке с кадастровым номером 23:42:0708007:181 :

1.	—

1. Сведения о характерных точках границ уточняемого земельного участка с кадастровым номером 23:42:0708007:168 :

Система координат МСК-23, зона 1 (23) Зона № 1

Обозначение характерных точек границ	Координаты, м				Метод определения координат	Формулы, примененные для расчета средней квадратической погрешности определения координат характерных точек границ (Mt), с подставленными в такие формулы значениями и итоговые (вычисленные) значения Mt, м	Описание закрепления точки
	содержатся в Едином государственном реестре недвижимости		определены в результате выполнения комплексных кадастровых работ				
	X	Y	X	Y			
1	2	3	4	5	6	7	8
127	659 129,45	1 324 418,33	659 129,45	1 324 418,33	Метод спутниковых геодезических измерений (определений)	0,10	Угол забора (изгороди, ограды)
128	659 129,50	1 324 440,05	659 129,50	1 324 440,05			
129	659 105,58	1 324 440,54	659 105,58	1 324 440,54			
н337У	—	—	659 105,55	1 324 420,55		√(0,1^2 + 0,1^2) = 0,10	—
130	659 105,55	1 324 419,25	—	—		0,10	Угол забора (изгороди, ограды)
131	659 105,55	1 324 418,78	659 105,55	1 324 418,78			
132	659 114,43	1 324 418,70	659 114,43	1 324 418,70			

1	2	3	4	5	6	7	8
133	659 121,29	1 324 418,69	659 121,29	1 324 418,69	Метод спутниковых геодезических измерений (определений)	0,10	Угол забора (изгороди, ограды)
134	659 124,02	1 324 418,47	659 124,02	1 324 418,47			
127	659 129,45	1 324 418,33	659 129,45	1 324 418,33			

2. Сведения о частях границ уточняемого земельного участка с кадастровым номером 23:42:0708007:168 :

Обозначение части границ		Горизонтальное проложение (S), м	Описание прохождения части границ	Сведения о согласовании местоположения границ (согласовано/спорное)
от т.	до т.			
1	2	3	4	5
127	128	21,72	—	согласовано
128	129	23,93		
129	н337У	19,99		
н337У	131	1,77		
131	132	8,88		
132	133	6,86		
133	134	2,74		
134	127	5,43		

3. Сведения о характеристиках уточняемого земельного участка с кадастровым номером 23:42:0708007:168 :

№ п/п	Наименование характеристики	Значение характеристики
1	2	3
1.	Адрес земельного участка	—
1.1.	Сведения о местоположении земельного участка (при отсутствии адреса) в структурированном в соответствии с федеральной информационной адресной системой виде	Российская Федерация, Краснодарский край, Ейский р-н, Ейск г, Садовод снт, уч 126
1.2.	Дополнительные сведения о местоположении земельного участка	—
2.	Площадь земельного участка ± величина погрешности определения (вычисления) площади (Р ± ΔР), м²	518 ± 8,00
3.	Формула, примененная для вычисления предельной погрешности определения площади земельного участка, с подставленными значениями и итоговые (вычисленные) значения	$3,5*0,1*\sqrt{(518)} = 8$

1	2	3
4.	Площадь земельного участка согласно сведениям Единого государственного реестра недвижимости (Ркад), м²	518,00
5.	Оценка расхождения Р и Ркад (Р - Ркад), м²	0
6.	Предельный минимальный и максимальный размеры земельного участка (Рмин и Рмакс), м²	Рмин = 300 Рмакс = —
7.	Кадастровый или иной государственный учетный номер (инвентарный) здания, сооружения, объекта незавершенного строительства, расположенного на земельном участке	—
8.	Вид (виды) разрешенного использования	Земельные участки садоводческих товариществ
8.1.	Дополнительные сведения об использовании земельного участка	—
9.	Сведения о земельных участках (землях общего пользования, территории общего пользования), посредством которых обеспечивается доступ	23:42:0000000:624
10.	Иные сведения	Установление границ производилось на основании сведений, содержащихся на чертеже садово-огороднического товарищества «с/т «Садовод» с учетом фактической ситуации на местности. В результате уточнения описания местоположения границ ЗУ 23:42:0708007:168, площадь данного ЗУ не изменилась по сравнению со сведениями о площади, содержащимися в ЕГРН. Доступ к ЗУ обеспечивается посредством ЗУ с КН 23:42:0000000:624, который является ЗУ общего назначения на территории ведения гражданами садоводства для собственных нужд.

4. Пояснения к сведениям об уточняемом земельном участке с кадастровым номером 23:42:0708007:168 :

1.	—

1. Сведения о характерных точках границ уточняемого земельного участка с кадастровым номером 23:42:0708007:166 :

Система координат МСК-23, зона 1 (23) Зона № 1

Обозначение характерных точек границ	Координаты, м				Метод определения координат	Формулы, примененные для расчета средней квадратической погрешности определения координат характерных точек границ (Mt), с подставленными в такие формулы значениями и итоговые (вычисленные) значения Mt, м	Описание закрепления точки
	содержатся в Едином государственном реестре недвижимости		определены в результате выполнения комплексных кадастровых работ				
	X	Y	X	Y			
1	2	3	4	5	6	7	8

1	2	3	4	5	6	7	8
1423	659 130,85	1 324 420,98	659 130,85	1 324 420,98	Метод спутниковых геодезических измерений (определений)	0,10	Закрепление отсутствует
н297У	—	—	659 130,82	1 324 418,23		√(0,1^2 + 0,1^2) = 0,10	—
1196	—	—	659 130,22	1 324 399,18		0,10	Долговременный межевой знак
1197	—	—	659 154,03	1 324 399,81			
136	659 130,66	1 324 400,48	—	—			—
135	659 155,06	1 324 400,66	—	—			
1416	659 161,79	1 324 418,96	659 161,79	1 324 418,96			Закрепление отсутствует
1424	659 134,98	1 324 420,88	659 134,98	1 324 420,88			
1423	659 130,85	1 324 420,98	659 130,85	1 324 420,98			

2. Сведения о частях границ уточняемого земельного участка с кадастровым номером 23:42:0708007:166 :

Обозначение части границ		Горизонтальное проложение (S), м	Описание прохождения части границ	Сведения о согласовании местоположения границ (согласовано/спорное)
от т.	до т.			
1	2	3	4	5
1423	н297У	2,75	—	согласовано
н297У	1196	19,06		
1196	1197	23,82		
1197	1416	20,66		
1416	1424	26,88		
1424	1423	4,13		

3. Сведения о характеристиках уточняемого земельного участка с кадастровым номером 23:42:0708007:166 :

№ п/п	Наименование характеристики	Значение характеристики
1	2	3

1	2	3
1.	Адрес земельного участка	—
1.1.	Сведения о местоположении земельного участка (при отсутствии адреса) в структурированном в соответствии с федеральной информационной адресной системой виде	Российская Федерация, Краснодарский край, Ейский р-н, Ейск г, Садовод снт, д 123
1.2.	Дополнительные сведения о местоположении земельного участка	—
2.	Площадь земельного участка ± величина погрешности определения (вычисления) площади (Р ± ΔР), м²	566 ± 8,00
3.	Формула, примененная для вычисления предельной погрешности определения площади земельного участка, с подставленными значениями и итоговые (вычисленные) значения	3,5*0,1*√(566) = 8
4.	Площадь земельного участка согласно сведениям Единого государственного реестра недвижимости (Ркад), м²	543,00
5.	Оценка расхождения Р и Ркад (Р - Ркад), м²	23
6.	Предельный минимальный и максимальный размеры земельного участка (Рмин и Рмакс), м²	Рмин = 300 Рмакс = —
7.	Кадастровый или иной государственный учетный номер (инвентарный) здания, сооружения, объекта незавершенного строительства, расположенного на земельном участке	23:42:0708007:705
8.	Вид (виды) разрешенного использования	Для садоводства
8.1.	Дополнительные сведения об использовании земельного участка	—
9.	Сведения о земельных участках (землях общего пользования, территории общего пользования), посредством которых обеспечивается доступ	23:42:0000000:624
10.	Иные сведения	Установление границ производилось на основании сведений, содержащихся на чертеже садово-огороднического товарищества «с/т «Садовод» с учетом фактической ситуации на местности. В результате уточнения описания местоположения границ ЗУ 23:42:0708007:166 произошло увеличение площади данного ЗУ в пределах минимального размера ЗУ, установленного ПЗЗ Ейского г/п Ейского р-на (в т.ч. не более 10 % от содержащейся в ЕГРН площади), что допускается в соответствии с п.2. ч.3 ст.42.8 Федерального закона от 24.07.2007 № 221-ФЗ. Доступ к ЗУ обеспечивается посредством ЗУ с КН 23:42:0000000:624, который является ЗУ общего назначения на территории ведения гражданами садоводства для собственных нужд.
4. Пояснения к сведениям об уточняемом земельном участке с кадастровым номером		23:42:0708007:166 :
1.	—	

1. Сведения о характерных точках границ уточняемого земельного участка с кадастровым номером 23:42:0708007:161 :

Система координат МСК-23, зона 1 (23) Зона № 1

Обозначение характерных точек границ	Координаты, м				Метод определения координат	Формулы, примененные для расчета средней квадратической погрешности определения координат характерных точек границ (Mt), с подставленными в такие формулы значениями и итоговые (вычисленные) значения Mt, м	Описание закрепления точки
	содержатся в Едином государственном реестре недвижимости		определены в результате выполнения комплексных кадастровых работ				
	X	Y	X	Y			
1	2	3	4	5	6	7	8
1199	659 104,55	1 324 380,38	659 104,55	1 324 380,38	Метод спутниковых геодезических измерений (определений)	0,10	Временный межевой знак
1204	—	—	659 079,20	1 324 380,92			Закрепление отсутствует
н257У	—	—	659 078,90	1 324 360,30		√(0,1^2 + 0,1^2) = 0,10	—
137	659 079,20	1 324 380,93	—	—		0,10	Временный межевой знак
138	659 078,73	1 324 360,94	—	—			
1202	659 104,03	1 324 360,35	659 104,03	1 324 360,35			
1199	659 104,55	1 324 380,38	659 104,55	1 324 380,38			

2. Сведения о частях границ уточняемого земельного участка с кадастровым номером 23:42:0708007:161 :

Обозначение части границ		Горизонтальное проложение (S), м	Описание прохождения части границ	Сведения о согласовании местоположения границ (согласовано/спорное)
от т.	до т.			
1	2	3	4	5
1199	1204	25,36	—	согласовано
1204	н257У	20,62		
н257У	1202	25,13		
1202	1199	20,04		

3. Сведения о характеристиках уточняемого земельного участка с кадастровым номером 23:42:0708007:161 :

№ п/п	Наименование характеристики	Значение характеристики

1	2	3
1.	Адрес земельного участка	—
1.1.	Сведения о местоположении земельного участка (при отсутствии адреса) в структурированном в соответствии с федеральной информационной адресной системой виде	Российская Федерация, Краснодарский край, Ейский р-н, Ейск г, Садовод снт, уч № 118
1.2.	Дополнительные сведения о местоположении земельного участка	—
2.	Площадь земельного участка ± величина погрешности определения (вычисления) площади (Р ± ΔР), м²	513 ± 8,00
3.	Формула, примененная для вычисления предельной погрешности определения площади земельного участка, с подставленными значениями и итоговые (вычисленные) значения	3,5*0,1*√(513) = 8
4.	Площадь земельного участка согласно сведениям Единого государственного реестра недвижимости (Ркад), м²	507,00
5.	Оценка расхождения Р и Ркад (Р - Ркад), м²	6
6.	Предельный минимальный и максимальный размеры земельного участка (Рмин и Рмакс), м²	Рмин = 300 Рмакс = —
7.	Кадастровый или иной государственный учетный номер (инвентарный) здания, сооружения, объекта незавершенного строительства, расположенного на земельном участке	23:42:0710007:607
8.	Вид (виды) разрешенного использования	для садоводства
8.1.	Дополнительные сведения об использовании земельного участка	—
9.	Сведения о земельных участках (землях общего пользования, территории общего пользования), посредством которых обеспечивается доступ	23:42:0000000:624
10.	Иные сведения	Установление границ производилось на основании сведений, содержащихся на чертеже садово-огороднического товарищества «с/т «Садовод» с учетом фактической ситуации на местности. В результате уточнения описания местоположения границ ЗУ 23:42:0708007:161 произошло увеличение площади данного ЗУ в пределах минимального размера ЗУ, установленного ПЗЗ Ейского г/п Ейского р-на (в т.ч. не более 10 % от содержащейся в ЕГРН площади), что допускается в соответствии с п.2. ч.3 ст.42.8 Федерального закона от 24.07.2007 № 221-ФЗ. Доступ к ЗУ обеспечивается посредством ЗУ с КН 23:42:0000000:624, который является ЗУ общего назначения на территории ведения гражданами садоводства для собственных нужд.
4. Пояснения к сведениям об уточняемом земельном участке с кадастровым номером		23:42:0708007:161 :
1.	—	

1. Сведения о характерных точках границ уточняемого земельного участка с кадастровым номером 23:42:0708007:159 :

Система координат МСК-23, зона 1 (23) Зона № 1

Обозначение характерных точек границ	Координаты, м				Метод определения координат	Формулы, примененные для расчета средней квадратической погрешности определения координат характерных точек границ (Mt), с подставленными в такие формулы значениями и итоговые (вычисленные) значения Mt, м	Описание закрепления точки
	содержатся в Едином государственном реестре недвижимости		определены в результате выполнения комплексных кадастровых работ				
	X	Y	X	Y			
1	2	3	4	5	6	7	8
139	659 078,80	1 324 359,99	—	—	Метод спутниковых геодезических измерений (определений)	0,10	—
140	659 078,73	1 324 360,95	—	—			
1204	659 079,20	1 324 380,92	659 079,20	1 324 380,92			Закрепление отсутствует
141	659 055,44	1 324 380,61	659 055,44	1 324 380,61			—
1205	—	—	659 054,18	1 324 380,72			
142	659 054,36	1 324 379,97	—	—			
143	659 054,70	1 324 363,49	659 054,70	1 324 363,49			
144	659 055,63	1 324 363,31	659 055,63	1 324 363,31			
145	659 056,17	1 324 360,23	659 056,17	1 324 360,23			
н257У	—	—	659 078,90	1 324 360,30		√(0,1^2 + 0,1^2) = 0,10	
139	659 078,80	1 324 359,99	—	—		0,10	

2. Сведения о частях границ уточняемого земельного участка с кадастровым номером 23:42:0708007:159 :

Обозначение части границ		Горизонтальное проложение (S), м	Описание прохождения части границ	Сведения о согласовании местоположения границ (согласовано/спорное)
от т.	до т.			
1	2	3	4	5
1204	141	23,76	—	согласовано
141	1205	1,26		
1205	143	17,24		
143	144	0,95		
144	145	3,13		
145	н257У	22,73		
н257У	1204	20,62		

3. Сведения о характеристиках уточняемого земельного участка с кадастровым номером 23:42:0708007:159 :

№ п/п	Наименование характеристики	Значение характеристики
1	2	3
1.	Адрес земельного участка	—
1.1.	Сведения о местоположении земельного участка (при отсутствии адреса) в структурированном в соответствии с федеральной информационной адресной системой виде	Российская Федерация, Краснодарский край, Ейский р-н, Ейск г, з/у 116
1.2.	Дополнительные сведения о местоположении земельного участка	—
2.	Площадь земельного участка ± величина погрешности определения (вычисления) площади (Р ± ΔР), м²	500 ± 8,00
3.	Формула, примененная для вычисления предельной погрешности определения площади земельного участка, с подставленными значениями и итоговые (вычисленные) значения	3,5*0,1*√(500) = 8
4.	Площадь земельного участка согласно сведениям Единого государственного реестра недвижимости (Ркад), м²	500,00
5.	Оценка расхождения Р и Ркад (Р - Ркад), м²	0
6.	Предельный минимальный и максимальный размеры земельного участка (Рмин и Рмакс), м²	Рмин = 300 Рмакс = —
7.	Кадастровый или иной государственный учетный номер (инвентарный) здания, сооружения, объекта незавершенного строительства, расположенного на земельном участке	—
8.	Вид (виды) разрешенного использования	Земельные участки садоводческих товариществ

1	2	3
8.1.	Дополнительные сведения об использовании земельного участка	—
9.	Сведения о земельных участках (землях общего пользования, территории общего пользования), посредством которых обеспечивается доступ	23:42:0000000:624
10.	Иные сведения	Установление границ производилось на основании сведений, содержащихся на чертеже садово-огороднического товарищества «с/т «Садовод» с учетом фактической ситуации на местности. В результате уточнения описания местоположения границ ЗУ 23:42:0708007:159, площадь данного ЗУ не изменилась по сравнению со сведениями о площади, содержащимися в ЕГРН. Доступ к ЗУ обеспечивается посредством ЗУ с КН 23:42:0000000:624, который является ЗУ общего назначения на территории ведения гражданами садоводства для собственных нужд.

4. Пояснения к сведениям об уточняемом земельном участке с кадастровым номером 23:42:0708007:159 :

1.	—

1. Сведения о характерных точках границ уточняемого земельного участка с кадастровым номером 23:42:0708007:140 :

Система координат МСК-23, зона 1 (23) Зона № 1

Обозначение характерных точек границ	Координаты, м				Метод определения координат	Формулы, примененные для расчета средней квадратической погрешности определения координат характерных точек границ (Mt), с подставленными в такие формулы значениями и итоговые (вычисленные) значения Mt, м	Описание закрепления точки
	содержатся в Едином государственном реестре недвижимости		определены в результате выполнения комплексных кадастровых работ				
	X	Y	X	Y			
1	2	3	4	5	6	7	8
146	659 079,43	1 324 337,69	—	—	Метод спутниковых геодезических измерений (определений)	0,10	—
147	659 078,43	1 324 337,68	—	—			
148	659 054,18	1 324 337,34	659 054,18	1 324 337,34			
1229	659 054,19	1 324 317,55	659 054,19	1 324 317,55			Угол забора (изгороди, ограды)
1228	659 078,94	1 324 317,88	659 078,94	1 324 317,88			

1	2	3	4	5	6	7	8
н387У	—	—	659 078,68	1 324 337,87	Метод спутниковых геодезических измерений (определений)	√(0,1^2 + 0,1^2) = 0,10	—
146	659 079,43	1 324 337,69	—	—		0,10	

2. Сведения о частях границ уточняемого земельного участка с кадастровым номером 23:42:0708007:140 :

Обозначение части границ		Горизонтальное проложение (S), м	Описание прохождения части границ	Сведения о согласовании местоположения границ (согласовано/спорное)
от т.	до т.			
1	2	3	4	5
148	1229	19,79	—	согласовано
1229	1228	24,75		
1228	н387У	19,99		
н387У	148	24,51		

3. Сведения о характеристиках уточняемого земельного участка с кадастровым номером 23:42:0708007:140 :

№ п/п	Наименование характеристики	Значение характеристики
1	2	3
1.	Адрес земельного участка	край Краснодарский, г.Ейск, с/т "Садовод", участок 96
1.1.	Сведения о местоположении земельного участка (при отсутствии адреса) в структурированном в соответствии с федеральной информационной адресной системой виде	—
1.2.	Дополнительные сведения о местоположении земельного участка	—
2.	Площадь земельного участка ± величина погрешности определения (вычисления) площади (Р ± ΔР), м²	490 ± 8,00
3.	Формула, примененная для вычисления предельной погрешности определения площади земельного участка, с подставленными значениями и итоговые (вычисленные) значения	3,5*0,1*√(490) = 8
4.	Площадь земельного участка согласно сведениям Единого государственного реестра недвижимости (Ркад), м²	495,00
5.	Оценка расхождения Р и Ркад (Р - Ркад), м²	5
6.	Предельный минимальный и максимальный размеры земельного участка (Рмин и Рмакс), м²	Рмин = 300 Рмакс = —
7.	Кадастровый или иной государственный учетный номер (инвентарный) здания, сооружения, объекта незавершенного строительства, расположенного на земельном участке	—

1	2	3
8.	Вид (виды) разрешенного использования	для садоводства
8.1.	Дополнительные сведения об использовании земельного участка	—
9.	Сведения о земельных участках (землях общего пользования, территории общего пользования), посредством которых обеспечивается доступ	23:42:0708007:141
10.	Иные сведения	Установление границ производилось на основании сведений, содержащихся на чертеже садово-огороднического товарищества «с/т «Садовод» с учетом фактической ситуации на местности. В результате уточнения описания местоположения границ ЗУ 23:42:0708007:140 произошло уменьшение площади данного ЗУ в пределах минимального размера ЗУ, установленного ПЗЗ Ейского г/п Ейского р-на (в т.ч. менее 10 % от содержащейся в ЕГРН площади), что допускается в соответствии с п.2. ч.3 ст.42.8 Федерального закона от 24.07.2007 № 221-ФЗ. Доступ к ЗУ обеспечивается посредством ЗУ с КН 23:42:0708007:141.

4. Пояснения к сведениям об уточняемом земельном участке с кадастровым номером 23:42:0708007:140 :

1.	—

1. Сведения о характерных точках границ уточняемого земельного участка с кадастровым номером 23:42:0708007:130 :

Система координат МСК-23, зона 1 (23) Зона № 1

Обозначение характерных точек границ	Координаты, м				Метод определения координат	Формулы, примененные для расчета средней квадратической погрешности определения координат характерных точек границ (Mt), с подставленными в такие формулы значениями и итоговые (вычисленные) значения Mt, м	Описание закрепления точки
	содержатся в Едином государственном реестре недвижимости		определены в результате выполнения комплексных кадастровых работ				
	X	Y	X	Y			
1	2	3	4	5	6	7	8
149	659 027,99	1 324 273,30	659 027,99	1 324 273,30	Метод спутниковых геодезических измерений (определений)	0,10	Закрепление отсутствует
1237	659 028,35	1 324 297,85	659 028,35	1 324 297,85			
1238	659 003,85	1 324 298,49	659 003,85	1 324 298,49			
н404У	—	—	659 003,87	1 324 296,53		√(0,1^2 + 0,1^2) = 0,10	—

1	2	3	4	5	6	7	8
н405У	—	—	659 004,07	1 324 273,77	Метод спутниковых геодезических измерений (определений)	√(0,1^2 + 0,1^2) = 0,10	—
150	659 004,05	1 324 273,94	—	—		0,10	Закрепление отсутствует
149	659 027,99	1 324 273,30	659 027,99	1 324 273,30			

2. Сведения о частях границ уточняемого земельного участка с кадастровым номером 23:42:0708007:130 :

Обозначение части границ		Горизонтальное проложение (S), м	Описание прохождения части границ	Сведения о согласовании местоположения границ (согласовано/спорное)
от т.	до т.			
1	2	3	4	5
149	1237	24,55	—	согласовано
1237	1238	24,51		
1238	н404У	1,96		
н404У	н405У	22,76		
н405У	149	23,92		

3. Сведения о характеристиках уточняемого земельного участка с кадастровым номером 23:42:0708007:130 :

№ п/п	Наименование характеристики	Значение характеристики
1	2	3
1.	Адрес земельного участка	—
1.1.	Сведения о местоположении земельного участка (при отсутствии адреса) в структурированном в соответствии с федеральной информационной адресной системой виде	Российская Федерация, Краснодарский край, Ейский р-н, Ейск г, Садовод снт, уч 84
1.2.	Дополнительные сведения о местоположении земельного участка	—
2.	Площадь земельного участка ± величина погрешности определения (вычисления) площади (Р ± ΔР), м²	596 ± 9,00
3.	Формула, примененная для вычисления предельной погрешности определения площади земельного участка, с подставленными значениями и итоговые (вычисленные) значения	3,5*0,1*√(596) = 9
4.	Площадь земельного участка согласно сведениям Единого государственного реестра недвижимости (Ркад), м²	595,00
5.	Оценка расхождения Р и Ркад (Р - Ркад), м²	1

1	2	3
6.	Предельный минимальный и максимальный размеры земельного участка (Рмин и Рмакс), м²	Рмин = 300 Рмакс = —
7.	Кадастровый или иной государственный учетный номер (инвентарный) здания, сооружения, объекта незавершенного строительства, расположенного на земельном участке	—
8.	Вид (виды) разрешенного использования	Земельные участки садоводческих товариществ
8.1.	Дополнительные сведения об использовании земельного участка	—
9.	Сведения о земельных участках (землях общего пользования, территории общего пользования), посредством которых обеспечивается доступ	23:42:0000000:624
10.	Иные сведения	Установление границ производилось на основании сведений, содержащихся на чертеже садово-огороднического товарищества «с/т «Садовод» с учетом фактической ситуации на местности. В результате уточнения описания местоположения границ ЗУ 23:42:0708007:130 произошло увеличение площади данного ЗУ в пределах минимального размера ЗУ, установленного ПЗЗ Ейского г/п Ейского р-на (в т.ч. не более 10 % от содержащейся в ЕГРН площади), что допускается в соответствии с п.2. ч.3 ст.42.8 Федерального закона от 24.07.2007 № 221-ФЗ. Доступ к ЗУ обеспечивается посредством ЗУ с КН 23:42:0000000:624, который является ЗУ общего назначения на территории ведения гражданами садоводства для собственных нужд.

4. Пояснения к сведениям об уточняемом земельном участке с кадастровым номером 23:42:0708007:130 :

1.	—

1. Сведения о характерных точках границ уточняемого земельного участка с кадастровым номером 23:42:0708007:124 :

Система координат МСК-23, зона 1 (23) Зона № 1

Обозначение характерных точек границ	Координаты, м				Метод определения координат	Формулы, примененные для расчета средней квадратической погрешности определения координат характерных точек границ (Mt), с подставленными в такие формулы значениями и итоговые (вычисленные) значения Mt, м	Описание закрепления точки
	содержатся в Едином государственном реестре недвижимости		определены в результате выполнения комплексных кадастровых работ				
	X	Y	X	Y			
1	2	3	4	5	6	7	8
151	658 961,21	1 324 236,43	—	—	Метод спутниковых геодезических измерений (определений)	0,10	—

1	2	3	4	5	6	7	8
152	658 961,46	1 324 239,45	—	—	Метод спутниковых геодезических измерений (определений)	0,10	—
153	658 961,11	1 324 239,47	658 961,11	1 324 239,47			
н244У	—	—	658 963,79	1 324 269,00		√(0,1^2 + 0,1^2) = 0,10	
н245У	—	—	658 963,70	1 324 269,71			
154	658 963,52	1 324 268,95	—	—		0,10	
155	658 958,43	1 324 269,76	—	—			
748	658 937,20	1 324 270,12	658 937,20	1 324 270,12			
747	658 936,72	1 324 251,86	658 936,72	1 324 251,86			
н407У	—	—	658 936,52	1 324 240,68		√(0,1^2 + 0,1^2) = 0,10	
156	658 936,21	1 324 240,63	—	—		0,10	
157	658 936,13	1 324 237,83	—	—			
151	658 961,21	1 324 236,43	—	—			

2. Сведения о частях границ уточняемого земельного участка с кадастровым номером 23:42:0708007:124 :

Обозначение части границ		Горизонтальное проложение (S), м	Описание прохождения части границ	Сведения о согласовании местоположения границ (согласовано/спорное)
от т.	до т.			
1	2	3	4	5
153	н244У	29,65	—	согласовано
н244У	н245У	0,72		
н245У	748	26,50		
748	747	18,27		
747	н407У	11,18		
н407У	153	24,62		

3. Сведения о характеристиках уточняемого земельного участка с кадастровым номером	23:42:0708007:124 :	
№ п/п	Наименование характеристики	Значение характеристики
1	2	3
1.	Адрес земельного участка	—
1.1.	Сведения о местоположении земельного участка (при отсутствии адреса) в структурированном в соответствии с федеральной информационной адресной системой виде	Российская Федерация, Краснодарский край, Ейский р-н, Ейск г, Садовод снт, уч 78
1.2.	Дополнительные сведения о местоположении земельного участка	—
2.	Площадь земельного участка ± величина погрешности определения (вычисления) площади (Р ± ΔР), м²	767 ± 10,00
3.	Формула, примененная для вычисления предельной погрешности определения площади земельного участка, с подставленными значениями и итоговые (вычисленные) значения	3,5*0,1*√(767) = 10
4.	Площадь земельного участка согласно сведениям Единого государственного реестра недвижимости (Ркад), м²	836,00
5.	Оценка расхождения Р и Ркад (Р - Ркад), м²	69
6.	Предельный минимальный и максимальный размеры земельного участка (Рмин и Рмакс), м²	Рмин = 300 Рмакс = —
7.	Кадастровый или иной государственный учетный номер (инвентарный) здания, сооружения, объекта незавершенного строительства, расположенного на земельном участке	—
8.	Вид (виды) разрешенного использования	Земельные участки садоводческих товариществ
8.1.	Дополнительные сведения об использовании земельного участка	—
9.	Сведения о земельных участках (землях общего пользования, территории общего пользования), посредством которых обеспечивается доступ	23:42:0000000:624
10.	Иные сведения	Установление границ производилось на основании сведений, содержащихся на чертеже садово-огороднического товарищества «с/т «Садовод» с учетом фактической ситуации на местности. В результате уточнения описания местоположения границ ЗУ 23:42:0708007:124 произошло уменьшение площади данного ЗУ в пределах минимального размера ЗУ, установленного ПЗЗ Ейского г/п Ейского р-на (в т.ч. менее 10 % от содержащейся в ЕГРН площади), что допускается в соответствии с п.2. ч.3 ст.42.8 Федерального закона от 24.07.2007 № 221-ФЗ. Доступ к ЗУ обеспечивается посредством ЗУ с КН 23:42:0000000:624, который является ЗУ общего назначения на территории ведения гражданами садоводства для собственных нужд.

4. Пояснения к сведениям об уточняемом земельном участке с кадастровым номером 23:42:0708007:124 :

1.	—

1. Сведения о характерных точках границ уточняемого земельного участка с кадастровым номером 23:42:0708007:123 :

Система координат МСК-23, зона 1 (23) Зона № 1

Обозначение характерных точек границ	Координаты, м				Метод определения координат	Формулы, примененные для расчета средней квадратической погрешности определения координат характерных точек границ (Mt), с подставленными в такие формулы значениями и итоговые (вычисленные) значения Mt, м	Описание закрепления точки
	содержатся в Едином государственном реестре недвижимости		определены в результате выполнения комплексных кадастровых работ				
	X	Y	X	Y			
1	2	3	4	5	6	7	8
158	658 982,03	1 324 238,34	658 982,03	1 324 238,34	Метод спутниковых геодезических измерений (определений)	0,10	—
н324У	—	—	658 983,38	1 324 269,26		√(0,1^2 + 0,1^2) = 0,10	
н244У	—	—	658 963,79	1 324 269,00			
159	658 983,05	1 324 269,08	—	—		0,10	
160	658 963,87	1 324 268,95	—	—			
154	658 963,52	1 324 268,95	—	—			
153	658 961,11	1 324 239,47	658 961,11	1 324 239,47			
158	658 982,03	1 324 238,34	658 982,03	1 324 238,34			

2. Сведения о частях границ уточняемого земельного участка с кадастровым номером 23:42:0708007:123 :

Обозначение части границ		Горизонтальное проложение (S), м	Описание прохождения части границ	Сведения о согласовании местоположения границ (согласовано/спорное)
от т.	до т.			
1	2	3	4	5
158	н324У	30,95	—	согласовано
н324У	н244У	19,59		

1	2	3	4	5
н244У	153	29,65	—	согласовано
153	158	20,95		

3. Сведения о характеристиках уточняемого земельного участка с кадастровым номером 23:42:0708007:123 :

№ п/п	Наименование характеристики	Значение характеристики
1	2	3
1.	Адрес земельного участка	Российская Федерация, Краснодарский край, Ейский муниципальный район, Ейское городское поселение, город Ейск, Садовод садовое товарищество, земельный участок 77
1.1.	Сведения о местоположении земельного участка (при отсутствии адреса) в структурированном в соответствии с федеральной информационной адресной системой виде	—
1.2.	Дополнительные сведения о местоположении земельного участка	—
2.	Площадь земельного участка ± величина погрешности определения (вычисления) площади (Р ± ΔР), м²	613 ± 9,00
3.	Формула, примененная для вычисления предельной погрешности определения площади земельного участка, с подставленными значениями и итоговые (вычисленные) значения	3,5*0,1*√(613) = 9
4.	Площадь земельного участка согласно сведениям Единого государственного реестра недвижимости (Ркад), м²	610,00
5.	Оценка расхождения Р и Ркад (Р - Ркад), м²	3
6.	Предельный минимальный и максимальный размеры земельного участка (Рмин и Рмакс), м²	Рмин = 300 Рмакс = —
7.	Кадастровый или иной государственный учетный номер (инвентарный) здания, сооружения, объекта незавершенного строительства, расположенного на земельном участке	23:42:0708007:1187
8.	Вид (виды) разрешенного использования	Земельные участки садоводческих товариществ
8.1.	Дополнительные сведения об использовании земельного участка	—
9.	Сведения о земельных участках (землях общего пользования, территории общего пользования), посредством которых обеспечивается доступ	23:42:0000000:624

1	2	3
10.	Иные сведения	Установление границ производилось на основании сведений, содержащихся на чертеже садово-огороднического товарищества «с/т «Садовод» с учетом фактической ситуации на местности. В результате уточнения описания местоположения границ ЗУ 23:42:0708007:123 произошло увеличение площади данного ЗУ в пределах минимального размера ЗУ, установленного ПЗЗ Ейского г/п Ейского р-на (в т.ч. не более 10 % от содержащейся в ЕГРН площади), что допускается в соответствии с п.2. ч.3 ст.42.8 Федерального закона от 24.07.2007 № 221-ФЗ. Доступ к ЗУ обеспечивается посредством ЗУ с КН 23:42:0000000:624, который является ЗУ общего назначения на территории ведения гражданами садоводства для собственных нужд.

4. Пояснения к сведениям об уточняемом земельном участке с кадастровым номером 23:42:0708007:123 :

1.	—

1. Сведения о характерных точках границ уточняемого земельного участка с кадастровым номером 23:42:0708007:122 :

Система координат МСК-23, зона 1 (23) Зона № 1

Обозначение характерных точек границ	Координаты, м				Метод определения координат	Формулы, примененные для расчета средней квадратической погрешности определения координат характерных точек границ (Mt), с подставленными в такие формулы значениями и итоговые (вычисленные) значения Mt, м	Описание закрепления точки
	содержатся в Едином государственном реестре недвижимости		определены в результате выполнения комплексных кадастровых работ				
	X	Y	X	Y			
1	2	3	4	5	6	7	8
161	659 021,22	1 324 233,54	—	—	Метод спутниковых геодезических измерений (определений)	0,10	Закрепление отсутствует
162	659 024,14	1 324 267,56	—	—			
163	659 022,82	1 324 269,80	—	—			
164	659 003,93	1 324 270,57	—	—			
165	659 001,26	1 324 235,55	—	—			Труба (металлическая, асбоцементная, бетонная)
166	659 001,24	1 324 234,52	—	—			

1	2	3	4	5	6	7	8
н389У	—	—	659 021,30	1 324 233,82	Метод спутниковых геодезических измерений (определений)	√(0,1^2 + 0,1^2) = 0,10	—
н420У	—	—	659 024,11	1 324 269,30			
н269У	—	—	659 003,83	1 324 269,24			
н266У	—	—	659 001,29	1 324 235,80			
161	659 021,22	1 324 233,54	—	—		0,10	Закрепление отсутствует

2. Сведения о частях границ уточняемого земельного участка с кадастровым номером 23:42:0708007:122 :

Обозначение части границ		Горизонтальное проложение (S), м	Описание прохождения части границ	Сведения о согласовании местоположения границ (согласовано/спорное)
от т.	до т.			
1	2	3	4	5
н389У	н420У	35,59	—	согласовано
н420У	н269У	20,28		
н269У	н266У	33,54		
н266У	н389У	20,11		

3. Сведения о характеристиках уточняемого земельного участка с кадастровым номером 23:42:0708007:122 :

№ п/п	Наименование характеристики	Значение характеристики
1	2	3
1.	Адрес земельного участка	—
1.1.	Сведения о местоположении земельного участка (при отсутствии адреса) в структурированном в соответствии с федеральной информационной адресной системой виде	Российская Федерация, Краснодарский край, Ейский р-н, Ейск г, Садовод снт, уч 75
1.2.	Дополнительные сведения о местоположении земельного участка	—
2.	Площадь земельного участка ± величина погрешности определения (вычисления) площади (Р ± ΔР), м²	697 ± 9,00
3.	Формула, примененная для вычисления предельной погрешности определения площади земельного участка, с подставленными значениями и итоговые (вычисленные) значения	3,5*0,1*√(697) = 9
4.	Площадь земельного участка согласно сведениям Единого государственного реестра недвижимости (Ркад), м²	731,00

1	2	3
5.	Оценка расхождения Р и Ркад (Р - Ркад), м²	34
6.	Предельный минимальный и максимальный размеры земельного участка (Рмин и Рмакс), м²	Рмин = 300 Рмакс = —
7.	Кадастровый или иной государственный учетный номер (инвентарный) здания, сооружения, объекта незавершенного строительства, расположенного на земельном участке	23:42:0708007:1274
8.	Вид (виды) разрешенного использования	Земельные участки садоводческих товариществ
8.1.	Дополнительные сведения об использовании земельного участка	—
9.	Сведения о земельных участках (землях общего пользования, территории общего пользования), посредством которых обеспечивается доступ	23:42:0000000:624
10.	Иные сведения	Установление границ производилось на основании сведений, содержащихся на чертеже садово-огороднического товарищества «с/т «Садовод» с учетом фактической ситуации на местности. В результате уточнения описания местоположения границ ЗУ 23:42:0708007:122 произошло уменьшение площади данного ЗУ в пределах минимального размера ЗУ, установленного ПЗЗ Ейского г/п Ейского р-на (в т.ч. менее 10 % от содержащейся в ЕГРН площади), что допускается в соответствии с п.2. ч.3 ст.42.8 Федерального закона от 24.07.2007 № 221-ФЗ. Доступ к ЗУ обеспечивается посредством ЗУ с КН 23:42:0000000:624, который является ЗУ общего назначения на территории ведения гражданами садоводства для собственных нужд.

4. Пояснения к сведениям об уточняемом земельном участке с кадастровым номером 23:42:0708007:122 :

1.	—

1. Сведения о характерных точках границ уточняемого земельного участка с кадастровым номером 23:42:0708007:119 :

Система координат МСК-23, зона 1 (23) Зона № 1

Обозначение характерных точек границ	Координаты, м				Метод определения координат	Формулы, примененные для расчета средней квадратической погрешности определения координат характерных точек границ (Mt), с подставленными в такие формулы значениями и итоговые (вычисленные) значения Mt, м	Описание закрепления точки
	содержатся в Едином государственном реестре недвижимости		определены в результате выполнения комплексных кадастровых работ				
	X	Y	X	Y			
1	2	3	4	5	6	7	8
1248	659 084,60	1 324 268,08	659 084,60	1 324 268,08	Метод спутниковых геодезических измерений (определений)	0,10	—

1	2	3	4	5	6	7	8
167	659 064,69	1 324 268,32	659 064,69	1 324 268,32	Метод спутниковых геодезических измерений (определений)	0,10	—
н380У	—	—	659 064,48	1 324 267,45		√(0,1^2 + 0,1^2) = 0,10	
168	659 061,53	1 324 232,61	659 061,53	1 324 232,61		0,10	
234	659 081,86	1 324 231,00	659 081,86	1 324 231,00			
1248	659 084,60	1 324 268,08	659 084,60	1 324 268,08			

2. Сведения о частях границ уточняемого земельного участка с кадастровым номером 23:42:0708007:119 :

Обозначение части границ		Горизонтальное проложение (S), м	Описание прохождения части границ	Сведения о согласовании местоположения границ (согласовано/спорное)
от т.	до т.			
1	2	3	4	5
1248	167	19,91	—	согласовано
167	н380У	0,89		
н380У	168	34,96		
168	234	20,39		
234	1248	37,18		

3. Сведения о характеристиках уточняемого земельного участка с кадастровым номером 23:42:0708007:119 :

№ п/п	Наименование характеристики	Значение характеристики
1	2	3
1.	Адрес земельного участка	—
1.1.	Сведения о местоположении земельного участка (при отсутствии адреса) в структурированном в соответствии с федеральной информационной адресной системой виде	Российская Федерация, Краснодарский край, Ейский р-н, Ейск г, Садовод снт, уч 72
1.2.	Дополнительные сведения о местоположении земельного участка	—
2.	Площадь земельного участка ± величина погрешности определения (вычисления) площади (P ± ΔP), м²	737 ± 10,00
3.	Формула, примененная для вычисления предельной погрешности определения площади земельного участка, с подставленными значениями и итоговые (вычисленные) значения	3,5*0,1*√(737) = 10

1	2	3
4.	Площадь земельного участка согласно сведениям Единого государственного реестра недвижимости (Ркад), м²	735,00
5.	Оценка расхождения Р и Ркад (Р - Ркад), м²	2
6.	Предельный минимальный и максимальный размеры земельного участка (Рмин и Рмакс), м²	Рмин = 300 Рмакс = —
7.	Кадастровый или иной государственный учетный номер (инвентарный) здания, сооружения, объекта незавершенного строительства, расположенного на земельном участке	—
8.	Вид (виды) разрешенного использования	Земельные участки садоводческих товариществ
8.1.	Дополнительные сведения об использовании земельного участка	—
9.	Сведения о земельных участках (землях общего пользования, территории общего пользования), посредством которых обеспечивается доступ	23:42:0000000:624
10.	Иные сведения	Установление границ производилось на основании сведений, содержащихся на чертеже садово-огороднического товарищества «с/т «Садовод» с учетом фактической ситуации на местности. В результате уточнения описания местоположения границ ЗУ 23:42:0708007:119 произошло увеличение площади данного ЗУ в пределах минимального размера ЗУ, установленного ПЗЗ Ейского г/п Ейского р-на (в т.ч. не более 10 % от содержащейся в ЕГРН площади), что допускается в соответствии с п.2. ч.3 ст.42.8 Федерального закона от 24.07.2007 № 221-ФЗ. Доступ к ЗУ обеспечивается посредством ЗУ с КН 23:42:0000000:624, который является ЗУ общего назначения на территории ведения гражданами садоводства для собственных нужд.

4. Пояснения к сведениям об уточняемом земельном участке с кадастровым номером 23:42:0708007:119 :

1.	—

1. Сведения о характерных точках границ уточняемого земельного участка с кадастровым номером 23:42:0708007:117 :

Система координат МСК-23, зона 1 (23) Зона № 1

Обозначение характерных точек границ	Координаты, м				Метод определения координат	Формулы, примененные для расчета средней квадратической погрешности определения координат характерных точек границ (Mt), с подставленными в такие формулы значениями и итоговые (вычисленные) значения Mt, м	Описание закрепления точки
	содержатся в Едином государственном реестре недвижимости		определены в результате выполнения комплексных кадастровых работ				
	X	Y	X	Y			
1	2	3	4	5	6	7	8

1	2	3	4	5	6	7	8
169	659 079,50	1 324 201,70	659 079,50	1 324 201,70	Метод спутниковых геодезических измерений (определений)	0,10	—
234	659 081,86	1 324 231,00	659 081,86	1 324 231,00			
168	659 061,53	1 324 232,61	659 061,53	1 324 232,61			
н417У	—	—	659 059,31	1 324 201,68		√(0,1^2 + 0,1^2) = 0,10	
170	659 059,24	1 324 203,10	—	—		0,10	
169	659 079,50	1 324 201,70	659 079,50	1 324 201,70			

2. Сведения о частях границ уточняемого земельного участка с кадастровым номером 23:42:0708007:117 :

Обозначение части границ		Горизонтальное проложение (S), м	Описание прохождения части границ	Сведения о согласовании местоположения границ (согласовано/спорное)
от т.	до т.			
1	2	3	4	5
169	234	29,39	—	согласовано
234	168	20,39		
168	н417У	31,01		
н417У	169	20,19		

3. Сведения о характеристиках уточняемого земельного участка с кадастровым номером 23:42:0708007:117 :

№ п/п	Наименование характеристики	Значение характеристики
1	2	3
1.	Адрес земельного участка	—
1.1.	Сведения о местоположении земельного участка (при отсутствии адреса) в структурированном в соответствии с федеральной информационной адресной системой виде	Российская Федерация, Краснодарский край, Ейский р-н, Ейск г, Садовод снт, д №70
1.2.	Дополнительные сведения о местоположении земельного участка	—
2.	Площадь земельного участка ± величина погрешности определения (вычисления) площади (P ± ΔP), м²	612 ± 9,00
3.	Формула, примененная для вычисления предельной погрешности определения площади земельного участка, с подставленными значениями и итоговые (вычисленные) значения	3,5*0,1*√(612) = 9

1	2	3
4.	Площадь земельного участка согласно сведениям Единого государственного реестра недвижимости (Ркад), м²	600,00
5.	Оценка расхождения Р и Ркад (Р - Ркад), м²	12
6.	Предельный минимальный и максимальный размеры земельного участка (Рмин и Рмакс), м²	Рмин = 300 Рмакс = —
7.	Кадастровый или иной государственный учетный номер (инвентарный) здания, сооружения, объекта незавершенного строительства, расположенного на земельном участке	23:42:0710007:596
8.	Вид (виды) разрешенного использования	Для садоводства
8.1.	Дополнительные сведения об использовании земельного участка	—
9.	Сведения о земельных участках (землях общего пользования, территории общего пользования), посредством которых обеспечивается доступ	23:42:0000000:624
10.	Иные сведения	Установление границ производилось на основании сведений, содержащихся на чертеже садово-огороднического товарищества «с/т «Садовод» с учетом фактической ситуации на местности. В результате уточнения описания местоположения границ ЗУ 23:42:0708007:117 произошло увеличение площади данного ЗУ в пределах минимального размера ЗУ, установленного ПЗЗ Ейского г/п Ейского р-на (в т.ч. не более 10 % от содержащейся в ЕГРН площади), что допускается в соответствии с п.2. ч.3 ст.42.8 Федерального закона от 24.07.2007 № 221-ФЗ. Доступ к ЗУ обеспечивается посредством ЗУ с КН 23:42:0000000:624, который является ЗУ общего назначения на территории ведения гражданами садоводства для собственных нужд.

4. Пояснения к сведениям об уточняемом земельном участке с кадастровым номером 23:42:0708007:117 :

1.	—

1. Сведения о характерных точках границ уточняемого земельного участка с кадастровым номером 23:42:0708007:116 :

Система координат МСК-23, зона 1 (23) Зона № 1

Обозначение характерных точек границ	Координаты, м				Метод определения координат	Формулы, примененные для расчета средней квадратической погрешности определения координат характерных точек границ (Mt), с подставленными в такие формулы значениями и итоговые (вычисленные) значения Mt, м	Описание закрепления точки
	содержатся в Едином государственном реестре недвижимости		определены в результате выполнения комплексных кадастровых работ				
	X	Y	X	Y			
1	2	3	4	5	6	7	8

1	2	3	4	5	6	7	8
171	659 039,12	1 324 203,14	—	—	Метод спутниковых геодезических измерений (определений)	0,10	—
172	659 041,46	1 324 232,55	659 041,46	1 324 232,55			
н389У	—	—	659 021,30	1 324 233,82		√(0,1^2 + 0,1^2) = 0,10	
н259У	—	—	659 018,96	1 324 204,58			
н268У	—	—	659 039,71	1 324 203,19			
161	659 021,22	1 324 233,54	—	—		0,10	Закрепление отсутствует
173	659 018,75	1 324 204,42	—	—			
171	659 039,12	1 324 203,14	—	—			—

2. Сведения о частях границ уточняемого земельного участка с кадастровым номером 23:42:0708007:116 :

Обозначение части границ		Горизонтальное проложение (S), м	Описание прохождения части границ	Сведения о согласовании местоположения границ (согласовано/спорное)
от т.	до т.			
1	2	3	4	5
172	н389У	20,20	—	согласовано
н389У	н259У	29,33		
н259У	н268У	20,80		
н268У	172	29,41		

3. Сведения о характеристиках уточняемого земельного участка с кадастровым номером 23:42:0708007:116 :

№ п/п	Наименование характеристики	Значение характеристики
1	2	3
1.	Адрес земельного участка	—
1.1.	Сведения о местоположении земельного участка (при отсутствии адреса) в структурированном в соответствии с федеральной информационной адресной системой виде	Российская Федерация, Краснодарский край, Ейский р-н, Ейск г, Садовод снт, уч 68
1.2.	Дополнительные сведения о местоположении земельного участка	—

1	2	3
2.	Площадь земельного участка ± величина погрешности определения (вычисления) площади (Р ± ΔР), м²	602 ± 9,00
3.	Формула, примененная для вычисления предельной погрешности определения площади земельного участка, с подставленными значениями и итоговые (вычисленные) значения	3,5*0,1*√(602) = 9
4.	Площадь земельного участка согласно сведениям Единого государственного реестра недвижимости (Ркад), м²	597,00
5.	Оценка расхождения Р и Ркад (Р - Ркад), м²	5
6.	Предельный минимальный и максимальный размеры земельного участка (Рмин и Рмакс), м²	Рмин = 300 Рмакс = —
7.	Кадастровый или иной государственный учетный номер (инвентарный) здания, сооружения, объекта незавершенного строительства, расположенного на земельном участке	23:42:0710007:602
8.	Вид (виды) разрешенного использования	Земельные участки садоводческих товариществ
8.1.	Дополнительные сведения об использовании земельного участка	—
9.	Сведения о земельных участках (землях общего пользования, территории общего пользования), посредством которых обеспечивается доступ	23:42:0000000:624
10.	Иные сведения	Установление границ производилось на основании сведений, содержащихся на чертеже садово-огороднического товарищества «с/т «Садовод» с учетом фактической ситуации на местности. В результате уточнения описания местоположения границ ЗУ 23:42:0708007:116 произошло увеличение площади данного ЗУ в пределах минимального размера ЗУ, установленного ПЗЗ Ейского г/п Ейского р-на (в т.ч. не более 10 % от содержащейся в ЕГРН площади), что допускается в соответствии с п.2. ч.3 ст.42.8 Федерального закона от 24.07.2007 № 221-ФЗ. Доступ к ЗУ обеспечивается посредством ЗУ с КН 23:42:0000000:624, который является ЗУ общего назначения на территории ведения гражданами садоводства для собственных нужд.
4. Пояснения к сведениям об уточняемом земельном участке с кадастровым номером		23:42:0708007:116 :
1.	—	

1. Сведения о характерных точках границ уточняемого земельного участка с кадастровым номером 23:42:0708007:115 :

Система координат МСК-23, зона 1 (23) Зона № 1

Обозначение характерных точек границ	Координаты, м				Метод определения координат	Формулы, примененные для расчета средней квадратической погрешности определения координат характерных точек границ (Mt), с подставленными в такие формулы значениями и итоговые (вычисленные) значения Mt, м	Описание закрепления точки
	содержатся в Едином государственном реестре недвижимости		определены в результате выполнения комплексных кадастровых работ				
	X	Y	X	Y			
1	2	3	4	5	6	7	8
173	659 018,75	1 324 204,42	—	—	Метод спутниковых геодезических измерений (определений)	0,10	Закрепление отсутствует
161	659 021,22	1 324 233,54	—	—			
166	659 001,24	1 324 234,52	—	—			Труба (металлическая, асбоцементная, бетонная)
174	658 998,79	1 324 205,67	—	—			
н247У	—	—	658 999,03	1 324 205,98		√(0,1^2 + 0,1^2) = 0,10	—
н259У	—	—	659 018,96	1 324 204,58			
н389У	—	—	659 021,30	1 324 233,82			
н266У	—	—	659 001,29	1 324 235,80			
173	659 018,75	1 324 204,42	—	—		0,10	Закрепление отсутствует

2. Сведения о частях границ уточняемого земельного участка с кадастровым номером 23:42:0708007:115 :

Обозначение части границ		Горизонтальное проложение (S), м	Описание прохождения части границ	Сведения о согласовании местоположения границ (согласовано/спорное)
от т.	до т.			
1	2	3	4	5
н247У	н259У	19,98	—	согласовано
н259У	н389У	29,33		

1	2	3	4	5
н389У	н266У	20,11	—	согласовано
н266У	н247У	29,91		

3. Сведения о характеристиках уточняемого земельного участка с кадастровым номером 23:42:0708007:115 :

№ п/п	Наименование характеристики	Значение характеристики
1	2	3
1.	Адрес земельного участка	—
1.1.	Сведения о местоположении земельного участка (при отсутствии адреса) в структурированном в соответствии с федеральной информационной адресной системой виде	Российская Федерация, Краснодарский край, Ейский р-н, Ейск г, Садовод снт, уч 67
1.2.	Дополнительные сведения о местоположении земельного участка	—
2.	Площадь земельного участка ± величина погрешности определения (вычисления) площади (Р ± ΔР), м²	594 ± 9,00
3.	Формула, примененная для вычисления предельной погрешности определения площади земельного участка, с подставленными значениями и итоговые (вычисленные) значения	3,5*0,1*√(594) = 9
4.	Площадь земельного участка согласно сведениям Единого государственного реестра недвижимости (Ркад), м²	582,00
5.	Оценка расхождения Р и Ркад (Р - Ркад), м²	12
6.	Предельный минимальный и максимальный размеры земельного участка (Рмин и Рмакс), м²	Рмин = 300 Рмакс = —
7.	Кадастровый или иной государственный учетный номер (инвентарный) здания, сооружения, объекта незавершенного строительства, расположенного на земельном участке	23:42:0708007:614
8.	Вид (виды) разрешенного использования	Земельные участки садоводческих товариществ
8.1.	Дополнительные сведения об использовании земельного участка	—
9.	Сведения о земельных участках (землях общего пользования, территории общего пользования), посредством которых обеспечивается доступ	23:42:0000000:624

1	2	3
10.	Иные сведения	Установление границ производилось на основании сведений, содержащихся на чертеже садово-огороднического товарищества «с/т «Садовод» с учетом фактической ситуации на местности. В результате уточнения описания местоположения границ ЗУ 23:42:0708007:115 произошло увеличение площади данного ЗУ в пределах минимального размера ЗУ, установленного ПЗЗ Ейского г/п Ейского р-на (в т.ч. не более 10 % от содержащейся в ЕГРН площади), что допускается в соответствии с п.2. ч.3 ст.42.8 Федерального закона от 24.07.2007 № 221-ФЗ. Доступ к ЗУ обеспечивается посредством ЗУ с КН 23:42:0000000:624, который является ЗУ общего назначения на территории ведения гражданами садоводства для собственных нужд.

4. Пояснения к сведениям об уточняемом земельном участке с кадастровым номером 23:42:0708007:115 :

1.	—

1. Сведения о характерных точках границ уточняемого земельного участка с кадастровым номером 23:42:0708007:114 :

Система координат МСК-23, зона 1 (23) Зона № 1

Обозначение характерных точек границ	Координаты, м				Метод определения координат	Формулы, примененные для расчета средней квадратической погрешности определения координат характерных точек границ (Mt), с подставленными в такие формулы значениями и итоговые (вычисленные) значения Mt, м	Описание закрепления точки
	содержатся в Едином государственном реестре недвижимости		определены в результате выполнения комплексных кадастровых работ				
	X	Y	X	Y			
1	2	3	4	5	6	7	8
165	659 001,26	1 324 235,55	—	—	Метод спутниковых геодезических измерений (определений)	0,10	Труба (металлическая, асбоцементная, бетонная)
175	658 985,89	1 324 237,31	—	—			
176	658 981,80	1 324 237,26	—	—			
177	658 981,06	1 324 226,72	—	—			Столб(деревянный, бетонный, кирпичный)
178	658 979,40	1 324 207,20	658 979,40	1 324 207,20			Труба (металлическая, асбоцементная, бетонная)
н247У	—	—	658 999,03	1 324 205,98		√(0,1^2 + 0,1^2) = 0,10	—

1	2	3	4	5	6	7	8
н266У	—	—	659 001,29	1 324 235,80	Метод спутниковых геодезических измерений (определений)	√(0,1^2 + 0,1^2) = 0,10	—
158	—	—	658 982,03	1 324 238,34		0,10	
174	658 998,79	1 324 205,67	—	—			Труба (металлическая, асбоцементная, бетонная)
166	659 001,24	1 324 234,52	—	—			
165	659 001,26	1 324 235,55	—	—			

2. Сведения о частях границ уточняемого земельного участка с кадастровым номером 23:42:0708007:114 :

Обозначение части границ		Горизонтальное проложение (S), м	Описание прохождения части границ	Сведения о согласовании местоположения границ (согласовано/спорное)
от т.	до т.			
1	2	3	4	5
178	н247У	19,67	—	согласовано
н247У	н266У	29,91		
н266У	158	19,43		
158	178	31,25		

3. Сведения о характеристиках уточняемого земельного участка с кадастровым номером 23:42:0708007:114 :

№ п/п	Наименование характеристики	Значение характеристики
1	2	3
1.	Адрес земельного участка	Краснодарский край, г. Ейск, с/т "Садовод", участок 66
1.1.	Сведения о местоположении земельного участка (при отсутствии адреса) в структурированном в соответствии с федеральной информационной адресной системой виде	—
1.2.	Дополнительные сведения о местоположении земельного участка	—
2.	Площадь земельного участка ± величина погрешности определения (вычисления) площади (Р ± ΔР), м²	597 ± 9,00
3.	Формула, примененная для вычисления предельной погрешности определения площади земельного участка, с подставленными значениями и итоговые (вычисленные) значения	3,5*0,1*√(597) = 9
4.	Площадь земельного участка согласно сведениям Единого государственного реестра недвижимости (Ркад), м²	590,00

1	2	3
5.	Оценка расхождения Р и Ркад (Р - Ркад), м²	7
6.	Предельный минимальный и максимальный размеры земельного участка (Рмин и Рмакс), м²	Рмин = 300 Рмакс = —
7.	Кадастровый или иной государственный учетный номер (инвентарный) здания, сооружения, объекта незавершенного строительства, расположенного на земельном участке	—
8.	Вид (виды) разрешенного использования	для садоводства
8.1.	Дополнительные сведения об использовании земельного участка	—
9.	Сведения о земельных участках (землях общего пользования, территории общего пользования), посредством которых обеспечивается доступ	23:42:0000000:624
10.	Иные сведения	Установление границ производилось на основании сведений, содержащихся на чертеже садово-огороднического товарищества «с/т «Садовод» с учетом фактической ситуации на местности. В результате уточнения описания местоположения границ ЗУ 23:42:0708007:114 произошло увеличение площади данного ЗУ в пределах минимального размера ЗУ, установленного ПЗЗ Ейского г/п Ейского р-на (в т.ч. не более 10 % от содержащейся в ЕГРН площади), что допускается в соответствии с п.2. ч.3 ст.42.8 Федерального закона от 24.07.2007 № 221-ФЗ. Доступ к ЗУ обеспечивается посредством ЗУ с КН 23:42:0000000:624, который является ЗУ общего назначения на территории ведения гражданами садоводства для собственных нужд.

4. Пояснения к сведениям об уточняемом земельном участке с кадастровым номером 23:42:0708007:114 :

1.	—

1. Сведения о характерных точках границ уточняемого земельного участка с кадастровым номером 23:42:0708007:113 :

Система координат МСК-23, зона 1 (23) Зона № 1

Обозначение характерных точек границ	Координаты, м				Метод определения координат	Формулы, примененные для расчета средней квадратической погрешности определения координат характерных точек границ (Mt), с подставленными в такие формулы значениями и итоговые (вычисленные) значения Mt, м	Описание закрепления точки
	содержатся в Едином государственном реестре недвижимости		определены в результате выполнения комплексных кадастровых работ				
	X	Y	X	Y			
1	2	3	4	5	6	7	8
179	658 959,05	1 324 209,31	658 959,05	1 324 209,31	Метод спутниковых геодезических измерений (определений)	0,10	—

1	2	3	4	5	6	7	8
178	658 979,40	1 324 207,20	658 979,40	1 324 207,20	Метод спутниковых геодезических измерений (определений)	0,10	Труба (металлическая, асбоцементная, бетонная)
158	—	—	658 982,03	1 324 238,34			—
153	—	—	658 961,11	1 324 239,47			
177	658 981,06	1 324 226,72	—	—			Столб(деревянный, бетонный, кирпичный)
176	658 981,80	1 324 237,26	—	—			Труба (металлическая, асбоцементная, бетонная)
152	658 961,46	1 324 239,45	—	—			—
179	658 959,05	1 324 209,31	658 959,05	1 324 209,31			

2. Сведения о частях границ уточняемого земельного участка с кадастровым номером 23:42:0708007:113 :

Обозначение части границ		Горизонтальное проложение (S), м	Описание прохождения части границ	Сведения о согласовании местоположения границ (согласовано/спорное)
от т.	до т.			
1	2	3	4	5
179	178	20,46	—	согласовано
178	158	31,25		
158	153	20,95		
153	179	30,23		

3. Сведения о характеристиках уточняемого земельного участка с кадастровым номером 23:42:0708007:113 :

№ п/п	Наименование характеристики	Значение характеристики
1	2	3
1.	Адрес земельного участка	—
1.1.	Сведения о местоположении земельного участка (при отсутствии адреса) в структурированном в соответствии с федеральной информационной адресной системой виде	Российская Федерация, Краснодарский край, Ейский р-н, Ейск г, Садовод снт, д 65
1.2.	Дополнительные сведения о местоположении земельного участка	—
2.	Площадь земельного участка ± величина погрешности определения (вычисления) площади (Р ± ΔР), м²	636 ± 9,00

1	2	3
3.	Формула, примененная для вычисления предельной погрешности определения площади земельного участка, с подставленными значениями и итоговые (вычисленные) значения	3,5*0,1*√(636) = 9
4.	Площадь земельного участка согласно сведениям Единого государственного реестра недвижимости (Ркад), м²	619,00
5.	Оценка расхождения Р и Ркад (Р - Ркад), м²	17
6.	Предельный минимальный и максимальный размеры земельного участка (Рмин и Рмакс), м²	Рмин = 300 Рмакс = —
7.	Кадастровый или иной государственный учетный номер (инвентарный) здания, сооружения, объекта незавершенного строительства, расположенного на земельном участке	23:42:0708007:748
8.	Вид (виды) разрешенного использования	Земельные участки садоводческих товариществ
8.1.	Дополнительные сведения об использовании земельного участка	—
9.	Сведения о земельных участках (землях общего пользования, территории общего пользования), посредством которых обеспечивается доступ	23:42:0000000:624
10.	Иные сведения	Установление границ производилось на основании сведений, содержащихся на чертеже садово-огороднического товарищества «с/т «Садовод» с учетом фактической ситуации на местности. В результате уточнения описания местоположения границ ЗУ 23:42:0708007:113 произошло увеличение площади данного ЗУ в пределах минимального размера ЗУ, установленного ПЗЗ Ейского г/п Ейского р-на (в т.ч. не более 10 % от содержащейся в ЕГРН площади), что допускается в соответствии с п.2. ч.3 ст.42.8 Федерального закона от 24.07.2007 № 221-ФЗ. Доступ к ЗУ обеспечивается посредством ЗУ с КН 23:42:0000000:624, который является ЗУ общего назначения на территории ведения гражданами садоводства для собственных нужд.
4. Пояснения к сведениям об уточняемом земельном участке с кадастровым номером		23:42:0708007:113 :
1.	—	

1. Сведения о характерных точках границ уточняемого земельного участка с кадастровым номером 23:42:0708007:112 :

Система координат МСК-23, зона 1 (23) Зона № 1

Обозначение характерных точек границ	Координаты, м				Метод определения координат	Формулы, примененные для расчета средней квадратической погрешности определения координат характерных точек границ (Mt), с подставленными в такие формулы значениями и итоговые (вычисленные) значения Mt, м	Описание закрепления точки
	содержатся в Едином государственном реестре недвижимости		определены в результате выполнения комплексных кадастровых работ				
	X	Y	X	Y			
1	2	3	4	5	6	7	8
179	658 959,05	1 324 209,31	658 959,05	1 324 209,31	Метод спутниковых геодезических измерений (определений)	0,10	—
153	—	—	658 961,11	1 324 239,47			
н407У	—	—	658 936,52	1 324 240,68		√(0,1^2 + 0,1^2) = 0,10	
н319У	—	—	658 936,27	1 324 231,53			
н412У	—	—	658 935,74	1 324 211,86			
151	658 961,21	1 324 236,43	—	—		0,10	
157	658 936,13	1 324 237,83	—	—			
180	658 935,92	1 324 231,13	—	—			
181	658 934,84	1 324 211,83	—	—			
182	658 934,93	1 324 211,53	—	—			
183	658 945,66	1 324 210,63	—	—			
184	658 954,40	1 324 209,72	—	—			

1	2	3	4	5	6	7	8
185	658 959,04	1 324 209,16	—	—	Метод спутниковых геодезических измерений (определений)	0,10	—
179	658 959,05	1 324 209,31	658 959,05	1 324 209,31			

2. Сведения о частях границ уточняемого земельного участка с кадастровым номером 23:42:0708007:112 :

Обозначение части границ		Горизонтальное проложение (S), м	Описание прохождения части границ	Сведения о согласовании местоположения границ (согласовано/спорное)
от т.	до т.			
1	2	3	4	5
179	153	30,23	—	согласовано
153	н407У	24,62		
н407У	н319У	9,15		
н319У	н412У	19,68		
н412У	179	23,45		

3. Сведения о характеристиках уточняемого земельного участка с кадастровым номером 23:42:0708007:112 :

№ п/п	Наименование характеристики	Значение характеристики
1	2	3
1.	Адрес земельного участка	Краснодарский край, Ейский район, город Ейск, с/т "Садовод", 64
1.1.	Сведения о местоположении земельного участка (при отсутствии адреса) в структурированном в соответствии с федеральной информационной адресной системой виде	—
1.2.	Дополнительные сведения о местоположении земельного участка	—
2.	Площадь земельного участка ± величина погрешности определения (вычисления) площади (Р ± ΔР), м²	709 ± 9,00
3.	Формула, примененная для вычисления предельной погрешности определения площади земельного участка, с подставленными значениями и итоговые (вычисленные) значения	3,5*0,1*√(709) = 9
4.	Площадь земельного участка согласно сведениям Единого государственного реестра недвижимости (Ркад), м²	660,00
5.	Оценка расхождения Р и Ркад (Р - Ркад), м²	49
6.	Предельный минимальный и максимальный размеры земельного участка (Рмин и Рмакс), м²	Рмин = 300 Рмакс = —

1	2	3
7.	Кадастровый или иной государственный учетный номер (инвентарный) здания, сооружения, объекта незавершенного строительства, расположенного на земельном участке	—
8.	Вид (виды) разрешенного использования	Земельные участки садоводческих товариществ
8.1.	Дополнительные сведения об использовании земельного участка	—
9.	Сведения о земельных участках (землях общего пользования, территории общего пользования), посредством которых обеспечивается доступ	23:42:0000000:624
10.	Иные сведения	Установление границ производилось на основании сведений, содержащихся на чертеже садово-огороднического товарищества «с/т «Садовод» с учетом фактической ситуации на местности. В результате уточнения описания местоположения границ ЗУ 23:42:0708007:112 произошло увеличение площади данного ЗУ в пределах минимального размера ЗУ, установленного ПЗЗ Ейского г/п Ейского р-на (в т.ч. не более 10 % от содержащейся в ЕГРН площади), что допускается в соответствии с п.2. ч.3 ст.42.8 Федерального закона от 24.07.2007 № 221-ФЗ. Доступ к ЗУ обеспечивается посредством ЗУ с КН 23:42:0000000:624, который является ЗУ общего назначения на территории ведения гражданами садоводства для собственных нужд.

4. Пояснения к сведениям об уточняемом земельном участке с кадастровым номером 23:42:0708007:112 :

1.	—

1. Сведения о характерных точках границ уточняемого земельного участка с кадастровым номером 23:42:0708007:111 :

Система координат МСК-23, зона 1 (23) Зона № 1

Обозначение характерных точек границ	Координаты, м				Метод определения координат	Формулы, примененные для расчета средней квадратической погрешности определения координат характерных точек границ (Mt), с подставленными в такие формулы значениями и итоговые (вычисленные) значения Mt, м	Описание закрепления точки
	содержатся в Едином государственном реестре недвижимости		определены в результате выполнения комплексных кадастровых работ				
	X	Y	X	Y			
1	2	3	4	5	6	7	8
1250	658 958,36	1 324 205,72	658 958,36	1 324 205,72	Метод спутниковых геодезических измерений (определений)	0,10	—
186	658 956,94	1 324 205,83	—	—			

1	2	3	4	5	6	7	8
187	658 935,93	1 324 207,40	—	—	Метод спутниковых геодезических измерений (определений)	0,10	—
741	658 935,54	1 324 207,43	658 935,54	1 324 207,43			
746	658 934,32	1 324 187,99	658 934,32	1 324 187,99			
745	—	—	658 934,31	1 324 187,92			
188	658 933,67	1 324 177,58	658 933,67	1 324 177,58			
1251	658 956,01	1 324 176,34	658 956,01	1 324 176,34			
1250	658 958,36	1 324 205,72	658 958,36	1 324 205,72			

2. Сведения о частях границ уточняемого земельного участка с кадастровым номером 23:42:0708007:111 :

Обозначение части границ		Горизонтальное проложение (S), м	Описание прохождения части границ	Сведения о согласовании местоположения границ (согласовано/спорное)
от т.	до т.			
1	2	3	4	5
1250	741	22,88	—	согласовано
741	746	19,48		
746	745	0,07		
745	188	10,36		
188	1251	22,37		
1251	1250	29,47		

3. Сведения о характеристиках уточняемого земельного участка с кадастровым номером 23:42:0708007:111 :

№ п/п	Наименование характеристики	Значение характеристики
1	2	3
1.	Адрес земельного участка	—
1.1.	Сведения о местоположении земельного участка (при отсутствии адреса) в структурированном в соответствии с федеральной информационной адресной системой виде	Российская Федерация, Краснодарский край, Ейский р-н, Ейск г, Садовод снт, д участок 63
1.2.	Дополнительные сведения о местоположении земельного участка	—

1	2	3
2.	Площадь земельного участка ± величина погрешности определения (вычисления) площади (Р ± ΔР), м²	672 ± 9,00
3.	Формула, примененная для вычисления предельной погрешности определения площади земельного участка, с подставленными значениями и итоговые (вычисленные) значения	3,5*0,1*√(672) = 9
4.	Площадь земельного участка согласно сведениям Единого государственного реестра недвижимости (Ркад), м²	672,00
5.	Оценка расхождения Р и Ркад (Р - Ркад), м²	0
6.	Предельный минимальный и максимальный размеры земельного участка (Рмин и Рмакс), м²	Рмин = 300 Рмакс = —
7.	Кадастровый или иной государственный учетный номер (инвентарный) здания, сооружения, объекта незавершенного строительства, расположенного на земельном участке	23:42:0708007:667
8.	Вид (виды) разрешенного использования	для садоводства
8.1.	Дополнительные сведения об использовании земельного участка	—
9.	Сведения о земельных участках (землях общего пользования, территории общего пользования), посредством которых обеспечивается доступ	23:42:0000000:624
10.	Иные сведения	Установление границ производилось на основании сведений, содержащихся на чертеже садово-огороднического товарищества «с/т «Садовод» с учетом фактической ситуации на местности. В результате уточнения описания местоположения границ ЗУ 23:42:0708007:111, площадь данного ЗУ не изменилась по сравнению со сведениями о площади, содержащимися в ЕГРН. Доступ к ЗУ обеспечивается посредством ЗУ с КН 23:42:0000000:624, который является ЗУ общего назначения на территории ведения гражданами садоводства для собственных нужд.
4. Пояснения к сведениям об уточняемом земельном участке с кадастровым номером 23:42:0708007:111 :		
1.	—	

1. Сведения о характерных точках границ уточняемого земельного участка с кадастровым номером 23:42:0708007:105 :

Система координат МСК-23, зона 1 (23) Зона № 1

Обозначение характерных точек границ	Координаты, м				Метод определения координат	Формулы, примененные для расчета средней квадратической погрешности определения координат характерных точек границ (Mt), с подставленными в такие формулы значениями и итоговые (вычисленные) значения Mt, м	Описание закрепления точки
	содержатся в Едином государственном реестре недвижимости		определены в результате выполнения комплексных кадастровых работ				
	X	Y	X	Y			
1	2	3	4	5	6	7	8
189	659 055,75	1 324 168,39	—	—	Метод спутниковых геодезических измерений (определений)	0,10	Временный межевой знак
190	659 036,30	1 324 169,05	659 036,30	1 324 169,05			
191	659 034,02	1 324 139,43	659 034,02	1 324 139,43			
1268	—	—	659 052,78	1 324 138,18			-
1260	—	—	659 056,22	1 324 168,53			
192	659 052,76	1 324 137,99	—	—			Временный межевой знак
189	659 055,75	1 324 168,39	—	—			

2. Сведения о частях границ уточняемого земельного участка с кадастровым номером 23:42:0708007:105 :

Обозначение части границ		Горизонтальное проложение (S), м	Описание прохождения части границ	Сведения о согласовании местоположения границ (согласовано/спорное)
от т.	до т.			
1	2	3	4	5
190	191	29,71	—	согласовано
191	1268	18,80		
1268	1260	30,54		
1260	190	19,93		

3. Сведения о характеристиках уточняемого земельного участка с кадастровым номером 23:42:0708007:105 :

№ п/п	Наименование характеристики	Значение характеристики

1	2	3
1.	Адрес земельного участка	—
1.1.	Сведения о местоположении земельного участка (при отсутствии адреса) в структурированном в соответствии с федеральной информационной адресной системой виде	Российская Федерация, Краснодарский край, Ейский р-н, Ейск г, Садовод снт, уч 55
1.2.	Дополнительные сведения о местоположении земельного участка	—
2.	Площадь земельного участка ± величина погрешности определения (вычисления) площади (Р ± ΔР), м²	582 ± 8,00
3.	Формула, примененная для вычисления предельной погрешности определения площади земельного участка, с подставленными значениями и итоговые (вычисленные) значения	3,5*0,1*√(582) = 8
4.	Площадь земельного участка согласно сведениям Единого государственного реестра недвижимости (Ркад), м²	576,00
5.	Оценка расхождения Р и Ркад (Р - Ркад), м²	6
6.	Предельный минимальный и максимальный размеры земельного участка (Рмин и Рмакс), м²	Рмин = 300 Рмакс = —
7.	Кадастровый или иной государственный учетный номер (инвентарный) здания, сооружения, объекта незавершенного строительства, расположенного на земельном участке	—
8.	Вид (виды) разрешенного использования	Для садоводства
8.1.	Дополнительные сведения об использовании земельного участка	—
9.	Сведения о земельных участках (землях общего пользования, территории общего пользования), посредством которых обеспечивается доступ	23:42:0000000:624
10.	Иные сведения	Установление границ производилось на основании сведений, содержащихся на чертеже садово-огороднического товарищества «с/т «Садовод» с учетом фактической ситуации на местности. В результате уточнения описания местоположения границ ЗУ 23:42:0708007:105 произошло увеличение площади данного ЗУ в пределах минимального размера ЗУ, установленного ПЗЗ Ейского г/п Ейского р-на (в т.ч. не более 10 % от содержащейся в ЕГРН площади), что допускается в соответствии с п.2. ч.3 ст.42.8 Федерального закона от 24.07.2007 № 221-ФЗ. Доступ к ЗУ обеспечивается посредством ЗУ с КН 23:42:0000000:624, который является ЗУ общего назначения на территории ведения гражданами садоводства для собственных нужд.
4. Пояснения к сведениям об уточняемом земельном участке с кадастровым номером		23:42:0708007:105 :
1.	—	

1. Сведения о характерных точках границ уточняемого земельного участка с кадастровым номером 23:42:0708007:87 :

Система координат МСК-23, зона 1 (23) Зона № 1

Обозначение характерных точек границ	Координаты, м				Метод определения координат	Формулы, примененные для расчета средней квадратической погрешности определения координат характерных точек границ (Mt), с подставленными в такие формулы значениями и итоговые (вычисленные) значения Mt, м	Описание закрепления точки
	содержатся в Едином государственном реестре недвижимости		определены в результате выполнения комплексных кадастровых работ				
	X	Y	X	Y			
1	2	3	4	5	6	7	8
193	658 946,54	1 324 052,09	658 946,54	1 324 052,09	Метод спутниковых геодезических измерений (определений)	0,10	—
1320	—	—	658 946,89	1 324 052,06			
1319	658 966,93	1 324 050,38	658 966,93	1 324 050,38			
н237У	—	—	658 969,53	1 324 077,38		√(0,1^2 + 0,1^2) = 0,10	
н263У	—	—	658 949,25	1 324 079,17			
194	658 969,31	1 324 078,83	—	—		0,10	
195	658 948,87	1 324 081,02	—	—			
193	658 946,54	1 324 052,09	658 946,54	1 324 052,09			

2. Сведения о частях границ уточняемого земельного участка с кадастровым номером 23:42:0708007:87 :

Обозначение части границ		Горизонтальное проложение (S), м	Описание прохождения части границ	Сведения о согласовании местоположения границ (согласовано/спорное)
от т.	до т.			
1	2	3	4	5
193	1320	0,35	—	согласовано
1320	1319	20,11		
1319	н237У	27,12		
н237У	н263У	20,36		

1	2	3	4	5
н263У	193	27,22	—	согласовано

3. Сведения о характеристиках уточняемого земельного участка с кадастровым номером 23:42:0708007:87 :

№ п/п	Наименование характеристики	Значение характеристики
1	2	3
1.	Адрес земельного участка	—
1.1.	Сведения о местоположении земельного участка (при отсутствии адреса) в структурированном в соответствии с федеральной информационной адресной системой виде	Российская Федерация, Краснодарский край, Ейский р-н, Ейск г
1.2.	Дополнительные сведения о местоположении земельного участка	—
2.	Площадь земельного участка ± величина погрешности определения (вычисления) площади (Р ± ΔР), м²	555 ± 8,00
3.	Формула, примененная для вычисления предельной погрешности определения площади земельного участка, с подставленными значениями и итоговые (вычисленные) значения	3,5*0,1*√(555) = 8
4.	Площадь земельного участка согласно сведениям Единого государственного реестра недвижимости (Ркад), м²	590,00
5.	Оценка расхождения Р и Ркад (Р - Ркад), м²	35
6.	Предельный минимальный и максимальный размеры земельного участка (Рмин и Рмакс), м²	Рмин = 300 Рмакс = —
7.	Кадастровый или иной государственный учетный номер (инвентарный) здания, сооружения, объекта незавершенного строительства, расположенного на земельном участке	—
8.	Вид (виды) разрешенного использования	Земельные участки садоводческих товариществ
8.1.	Дополнительные сведения об использовании земельного участка	—
9.	Сведения о земельных участках (землях общего пользования, территории общего пользования), посредством которых обеспечивается доступ	23:42:0000000:624

1	2	3
10.	Иные сведения	Установление границ производилось на основании сведений, содержащихся на чертеже садово-огороднического товарищества «с/т «Садовод» с учетом фактической ситуации на местности. В результате уточнения описания местоположения границ ЗУ 23:42:0708007:87 произошло уменьшение площади данного ЗУ в пределах минимального размера ЗУ, установленного ПЗЗ Ейского г/п Ейского р-на (в т.ч. менее 10 % от содержащейся в ЕГРН площади), что допускается в соответствии с п.2. ч.3 ст.42.8 Федерального закона от 24.07.2007 № 221-ФЗ. Доступ к ЗУ обеспечивается посредством ЗУ с КН 23:42:0000000:624, который является ЗУ общего назначения на территории ведения гражданами садоводства для собственных нужд.

4. Пояснения к сведениям об уточняемом земельном участке с кадастровым номером 23:42:0708007:87 :

1.	—

1. Сведения о характерных точках границ уточняемого земельного участка с кадастровым номером 23:42:0708007:68 :

Система координат МСК-23, зона 1 (23) Зона № 1

Обозначение характерных точек границ	Координаты, м				Метод определения координат	Формулы, примененные для расчета средней квадратической погрешности определения координат характерных точек границ (Mt), с подставленными в такие формулы значениями и итоговые (вычисленные) значения Mt, м	Описание закрепления точки
	содержатся в Едином государственном реестре недвижимости		определены в результате выполнения комплексных кадастровых работ				
	X	Y	X	Y			
1	2	3	4	5	6	7	8
1334	658 956,11	1 323 922,41	658 956,11	1 323 922,41	Метод спутниковых геодезических измерений (определений)	0,10	—
1329	658 975,14	1 323 920,12	658 975,14	1 323 920,12			
1328	658 975,34	1 323 922,34	658 975,34	1 323 922,34			
1327	658 977,59	1 323 946,65	658 977,59	1 323 946,65			
1326	658 977,93	1 323 950,47	658 977,93	1 323 950,47			
н350У	—	—	658 959,33	1 323 952,69		√(0,1^2 + 0,1^2) = 0,10	

1	2	3	4	5	6	7	8
196	658 972,45	1 323 951,17	—	—	Метод спутниковых геодезических измерений (определений)	0,10	—
197	658 960,19	1 323 952,46	—	—			
198	658 959,21	1 323 950,33	658 959,21	1 323 950,33			
1334	658 956,11	1 323 922,41	658 956,11	1 323 922,41			

2. Сведения о частях границ уточняемого земельного участка с кадастровым номером 23:42:0708007:68 :

Обозначение части границ		Горизонтальное проложение (S), м	Описание прохождения части границ	Сведения о согласовании местоположения границ (согласовано/спорное)
от т.	до т.			
1	2	3	4	5
1334	1329	19,17	—	согласовано
1329	1328	2,23		
1328	1327	24,41		
1327	1326	3,84		
1326	н350У	18,73		
н350У	198	2,36		
198	1334	28,09		

3. Сведения о характеристиках уточняемого земельного участка с кадастровым номером 23:42:0708007:68 :

№ п/п	Наименование характеристики	Значение характеристики
1	2	3
1.	Адрес земельного участка	—
1.1.	Сведения о местоположении земельного участка (при отсутствии адреса) в структурированном в соответствии с федеральной информационной адресной системой виде	Российская Федерация, Краснодарский край, Ейский р-н, Ейск г, Садовод снт, уч 15
1.2.	Дополнительные сведения о местоположении земельного участка	—
2.	Площадь земельного участка ± величина погрешности определения (вычисления) площади (P ± ΔP), м²	575 ± 8,00
3.	Формула, примененная для вычисления предельной погрешности определения площади земельного участка, с подставленными значениями и итоговые (вычисленные) значения	3,5*0,1*√(575) = 8

1	2	3
4.	Площадь земельного участка согласно сведениям Единого государственного реестра недвижимости (Ркад), м²	574,00
5.	Оценка расхождения Р и Ркад (Р - Ркад), м²	1
6.	Предельный минимальный и максимальный размеры земельного участка (Рмин и Рмакс), м²	Рмин = 300 Рмакс = —
7.	Кадастровый или иной государственный учетный номер (инвентарный) здания, сооружения, объекта незавершенного строительства, расположенного на земельном участке	—
8.	Вид (виды) разрешенного использования	Земельные участки садоводческих товариществ
8.1.	Дополнительные сведения об использовании земельного участка	—
9.	Сведения о земельных участках (землях общего пользования, территории общего пользования), посредством которых обеспечивается доступ	23:42:0000000:624
10.	Иные сведения	Установление границ производилось на основании сведений, содержащихся на чертеже садово-огороднического товарищества «с/т «Садовод» с учетом фактической ситуации на местности. В результате уточнения описания местоположения границ ЗУ 23:42:0708007:68 произошло увеличение площади данного ЗУ в пределах минимального размера ЗУ, установленного ПЗЗ Ейского г/п Ейского р-на (в т.ч. не более 10 % от содержащейся в ЕГРН площади), что допускается в соответствии с п.2. ч.3 ст.42.8 Федерального закона от 24.07.2007 № 221-ФЗ. Доступ к ЗУ обеспечивается посредством ЗУ с КН 23:42:0000000:624, который является ЗУ общего назначения на территории ведения гражданами садоводства для собственных нужд.

4. Пояснения к сведениям об уточняемом земельном участке с кадастровым номером 23:42:0708007:68 :

1.	—

1. Сведения о характерных точках границ уточняемого земельного участка с кадастровым номером 23:42:0708007:60 :

Система координат МСК-23, зона 1 (23) Зона № 1

Обозначение характерных точек границ	Координаты, м				Метод определения координат	Формулы, примененные для расчета средней квадратической погрешности определения координат характерных точек границ (Mt), с подставленными в такие формулы значениями и итоговые (вычисленные) значения Mt, м	Описание закрепления точки
	содержатся в Едином государственном реестре недвижимости		определены в результате выполнения комплексных кадастровых работ				
	X	Y	X	Y			
1	2	3	4	5	6	7	8

1	2	3	4	5	6	7	8
1341	658 961,32	1 323 858,14	658 961,32	1 323 858,14	Метод спутниковых геодезических измерений (определений)	0,10	Закрепление отсутствует
1344	658 951,35	1 323 858,87	658 951,35	1 323 858,87			
н326У	—	—	658 932,17	1 323 861,59		√(0,1^2 + 0,1^2) = 0,10	—
н251У	—	—	658 930,05	1 323 834,72			
н250У	—	—	658 929,44	1 323 826,95			
н253У	—	—	658 946,78	1 323 825,06			
199	658 932,35	1 323 861,48	—	—		0,10	
200	658 929,89	1 323 827,10	—	—			
201	658 945,55	1 323 825,14	—	—			
1341	658 961,32	1 323 858,14	658 961,32	1 323 858,14			Закрепление отсутствует

2. Сведения о частях границ уточняемого земельного участка с кадастровым номером 23:42:0708007:60 :

Обозначение части границ		Горизонтальное проложение (S), м	Описание прохождения части границ	Сведения о согласовании местоположения границ (согласовано/спорное)
от т.	до т.			
1	2	3	4	5
1341	1344	10,00	—	согласовано
1344	н326У	19,37		
н326У	н251У	26,95		
н251У	н250У	7,79		
н250У	н253У	17,44		
н253У	1341	36,13		

3. Сведения о характеристиках уточняемого земельного участка с кадастровым номером 23:42:0708007:60 :

№ п/п	Наименование характеристики	Значение характеристики
1	2	3

1	2	3
1.	Адрес земельного участка	—
1.1.	Сведения о местоположении земельного участка (при отсутствии адреса) в структурированном в соответствии с федеральной информационной адресной системой виде	Российская Федерация, Краснодарский край, Ейский р-н, Ейск г, Садовод снт, д 7
1.2.	Дополнительные сведения о местоположении земельного участка	—
2.	Площадь земельного участка ± величина погрешности определения (вычисления) площади (Р ± ΔР), м²	804 ± 10,00
3.	Формула, примененная для вычисления предельной погрешности определения площади земельного участка, с подставленными значениями и итоговые (вычисленные) значения	3,5*0,1*√(804) = 10
4.	Площадь земельного участка согласно сведениям Единого государственного реестра недвижимости (Ркад), м²	770,00
5.	Оценка расхождения Р и Ркад (Р - Ркад), м²	34
6.	Предельный минимальный и максимальный размеры земельного участка (Рмин и Рмакс), м²	Рмин = 300 Рмакс = —
7.	Кадастровый или иной государственный учетный номер (инвентарный) здания, сооружения, объекта незавершенного строительства, расположенного на земельном участке	—
8.	Вид (виды) разрешенного использования	Земельные участки садоводческих товариществ
8.1.	Дополнительные сведения об использовании земельного участка	—
9.	Сведения о земельных участках (землях общего пользования, территории общего пользования), посредством которых обеспечивается доступ	23:42:0000000:624
10.	Иные сведения	Установление границ производилось на основании сведений, содержащихся на чертеже садово-огороднического товарищества «с/т «Садовод» с учетом фактической ситуации на местности. В результате уточнения описания местоположения границ ЗУ 23:42:0708007:60 произошло увеличение площади данного ЗУ в пределах минимального размера ЗУ, установленного ПЗЗ Ейского г/п Ейского р-на (в т.ч. не более 10 % от содержащейся в ЕГРН площади), что допускается в соответствии с п.2. ч.3 ст.42.8 Федерального закона от 24.07.2007 № 221-ФЗ. Доступ к ЗУ обеспечивается посредством ЗУ с КН 23:42:0000000:624, который является ЗУ общего назначения на территории ведения гражданами садоводства для собственных нужд.
4. Пояснения к сведениям об уточняемом земельном участке с кадастровым номером		23:42:0708007:60 :
1.	—	

1. Сведения о характерных точках границ уточняемого земельного участка с кадастровым номером 23:42:0708007:59 :

Система координат МСК-23, зона 1 (23) Зона № 1

Обозначение характерных точек границ	Координаты, м				Метод определения координат	Формулы, примененные для расчета средней квадратической погрешности определения координат характерных точек границ (Mt), с подставленными в такие формулы значениями и итоговые (вычисленные) значения Mt, м	Описание закрепления точки
	содержатся в Едином государственном реестре недвижимости		определены в результате выполнения комплексных кадастровых работ				
	X	Y	X	Y			
1	2	3	4	5	6	7	8
202	658 903,52	1 323 863,95	658 903,52	1 323 863,95	Метод спутниковых геодезических измерений (определений)	0,10	—
203	658 899,88	1 323 836,99	658 899,88	1 323 836,99			
н251У	—	—	658 930,05	1 323 834,72		√(0,1^2 + 0,1^2) = 0,10	
н326У	—	—	658 932,17	1 323 861,59			
н278У	—	—	658 905,53	1 323 863,85			
204	658 930,29	1 323 834,70	—	—		0,10	
205	658 932,02	1 323 861,57	—	—			
202	658 903,52	1 323 863,95	658 903,52	1 323 863,95			

2. Сведения о частях границ уточняемого земельного участка с кадастровым номером 23:42:0708007:59 :

Обозначение части границ		Горизонтальное проложение (S), м	Описание прохождения части границ	Сведения о согласовании местоположения границ (согласовано/спорное)
от т.	до т.			
1	2	3	4	5
202	203	27,20	—	согласовано
203	н251У	30,26		
н251У	н326У	26,95		
н326У	н278У	26,74		

1	2	3	4	5
н278У	202	2,01	—	согласовано

3. Сведения о характеристиках уточняемого земельного участка с кадастровым номером 23:42:0708007:59 :

№ п/п	Наименование характеристики	Значение характеристики
1	2	3
1.	Адрес земельного участка	—
1.1.	Сведения о местоположении земельного участка (при отсутствии адреса) в структурированном в соответствии с федеральной информационной адресной системой виде	Российская Федерация, Краснодарский край, Ейский р-н, Ейск г, Садовод снт, уч 6
1.2.	Дополнительные сведения о местоположении земельного участка	—
2.	Площадь земельного участка ± величина погрешности определения (вычисления) площади (Р ± ΔР), м²	799 ± 10,00
3.	Формула, примененная для вычисления предельной погрешности определения площади земельного участка, с подставленными значениями и итоговые (вычисленные) значения	3,5*0,1*√(799) = 10
4.	Площадь земельного участка согласно сведениям Единого государственного реестра недвижимости (Ркад), м²	799,00
5.	Оценка расхождения Р и Ркад (Р - Ркад), м²	0
6.	Предельный минимальный и максимальный размеры земельного участка (Рмин и Рмакс), м²	Рмин = 300 Рмакс = —
7.	Кадастровый или иной государственный учетный номер (инвентарный) здания, сооружения, объекта незавершенного строительства, расположенного на земельном участке	—
8.	Вид (виды) разрешенного использования	Земельные участки садоводческих товариществ
8.1.	Дополнительные сведения об использовании земельного участка	—
9.	Сведения о земельных участках (землях общего пользования, территории общего пользования), посредством которых обеспечивается доступ	23:42:0000000:624
10.	Иные сведения	Установление границ производилось на основании сведений, содержащихся на чертеже садово-огороднического товарищества «с/т «Садовод» с учетом фактической ситуации на местности. В результате уточнения описания местоположения границ ЗУ 23:42:0708007:59, площадь данного ЗУ не изменилась по сравнению со сведениями о площади, содержащимися в ЕГРН. Доступ к ЗУ обеспечивается посредством ЗУ с КН 23:42:0000000:624, который является ЗУ общего назначения на территории ведения гражданами садоводства для собственных нужд.

4. Пояснения к сведениям об уточняемом земельном участке с кадастровым номером	23:42:0708007:59 :
1.	—

1. Сведения о характерных точках границ уточняемого земельного участка с кадастровым номером 23:42:0708007:53 :

Система координат МСК-23, зона 1 (23) Зона № 1

Обозначение характерных точек границ	Координаты, м				Метод определения координат	Формулы, примененные для расчета средней квадратической погрешности определения координат характерных точек границ (Mt), с подставленными в такие формулы значениями и итоговые (вычисленные) значения Mt, м	Описание закрепления точки
	содержатся в Едином государственном реестре недвижимости		определены в результате выполнения комплексных кадастровых работ				
	X	Y	X	Y			
1	2	3	4	5	6	7	8
10	659 109,15	1 324 880,70	—	—	Метод спутниковых геодезических измерений (определений)	0,10	—
9	659 108,96	1 324 860,70	659 108,96	1 324 860,70			
н238У	—	—	659 133,86	1 324 861,34		√(0,1^2 + 0,1^2) = 0,10	
н301У	—	—	659 134,38	1 324 883,55			
206	659 134,16	1 324 860,46	—	—		0,10	
207	659 134,35	1 324 880,45	—	—			
42	659 134,55	1 324 900,45	659 134,55	1 324 900,45			
12	659 109,35	1 324 900,70	659 109,35	1 324 900,70			
10	659 109,15	1 324 880,70	—	—			

2. Сведения о частях границ уточняемого земельного участка с кадастровым номером 23:42:0708007:53 :

Обозначение части границ		Горизонтальное проложение (S), м	Описание прохождения части границ	Сведения о согласовании местоположения границ (согласовано/спорное)
от т.	до т.			
1	2	3	4	5

1	2	3	4	5
9	н238У	24,91	—	согласовано
н238У	н301У	22,22		
н301У	42	16,90		
42	12	25,20		
12	9	40,00		

3. Сведения о характеристиках уточняемого земельного участка с кадастровым номером 23:42:0708007:53 :

№ п/п	Наименование характеристики	Значение характеристики
1	2	3
1.	Адрес земельного участка	—
1.1.	Сведения о местоположении земельного участка (при отсутствии адреса) в структурированном в соответствии с федеральной информационной адресной системой виде	Российская Федерация, Краснодарский край, Ейский р-н, Ейск г, Садовод снт, уч №378-379
1.2.	Дополнительные сведения о местоположении земельного участка	—
2.	Площадь земельного участка ± величина погрешности определения (вычисления) площади (Р ± ΔР), м²	993 ± 11,00
3.	Формула, примененная для вычисления предельной погрешности определения площади земельного участка, с подставленными значениями и итоговые (вычисленные) значения	3,5*0,1*√(993) = 11
4.	Площадь земельного участка согласно сведениям Единого государственного реестра недвижимости (Ркад), м²	1 008,00
5.	Оценка расхождения Р и Ркад (Р - Ркад), м²	15
6.	Предельный минимальный и максимальный размеры земельного участка (Рмин и Рмакс), м²	Рмин = 300 Рмакс = —
7.	Кадастровый или иной государственный учетный номер (инвентарный) здания, сооружения, объекта незавершенного строительства, расположенного на земельном участке	23:42:0708007:754
8.	Вид (виды) разрешенного использования	Для садоводства
8.1.	Дополнительные сведения об использовании земельного участка	—
9.	Сведения о земельных участках (землях общего пользования, территории общего пользования), посредством которых обеспечивается доступ	23:42:0000000:624

1	2	3
10.	Иные сведения	Установление границ производилось на основании сведений, содержащихся на чертеже садово-огороднического товарищества «с/т «Садовод» с учетом фактической ситуации на местности. В результате уточнения описания местоположения границ ЗУ 23:42:0708007:53 произошло уменьшение площади данного ЗУ в пределах минимального размера ЗУ, установленного ПЗЗ Ейского г/п Ейского р-на (в т.ч. менее 10 % от содержащейся в ЕГРН площади), что допускается в соответствии с п.2. ч.3 ст.42.8 Федерального закона от 24.07.2007 № 221-ФЗ. Доступ к ЗУ обеспечивается посредством ЗУ с КН 23:42:0000000:624, который является ЗУ общего назначения на территории ведения гражданами садоводства для собственных нужд.

4. Пояснения к сведениям об уточняемом земельном участке с кадастровым номером 23:42:0708007:53 :

1.	—

1. Сведения о характерных точках границ уточняемого земельного участка с кадастровым номером 23:42:0708007:51 :

Система координат МСК-23, зона 1 (23) Зона № 1

Обозначение характерных точек границ	Координаты, м				Метод определения координат	Формулы, примененные для расчета средней квадратической погрешности определения координат характерных точек границ (Mt), с подставленными в такие формулы значениями и итоговые (вычисленные) значения Mt, м	Описание закрепления точки
	содержатся в Едином государственном реестре недвижимости		определены в результате выполнения комплексных кадастровых работ				
	X	Y	X	Y			
1	2	3	4	5	6	7	8
1050	659 206,71	1 324 668,51	659 206,71	1 324 668,51	Метод спутниковых геодезических измерений (определений)	0,10	—
1047	659 207,10	1 324 689,51	659 207,10	1 324 689,51			
208	659 182,63	1 324 689,79	659 182,63	1 324 689,79			
77	659 181,34	1 324 689,44	659 181,34	1 324 689,44			
н243У	—	—	659 181,42	1 324 669,15		√(0,1^2 + 0,1^2) = 0,10	
209	659 181,16	1 324 669,43	—	—		0,10	

1	2	3	4	5	6	7	8
82	659 182,86	1 324 669,37	—	—	Метод спутниковых геодезических измерений (определений)	0,10	—
1050	659 206,71	1 324 668,51	659 206,71	1 324 668,51			

2. Сведения о частях границ уточняемого земельного участка с кадастровым номером 23:42:0708007:51 :

Обозначение части границ		Горизонтальное проложение (S), м	Описание прохождения части границ	Сведения о согласовании местоположения границ (согласовано/спорное)
от т.	до т.			
1	2	3	4	5
1050	1047	21,00	—	согласовано
1047	208	24,47		
208	77	1,34		
77	н243У	20,29		
н243У	1050	25,30		

3. Сведения о характеристиках уточняемого земельного участка с кадастровым номером 23:42:0708007:51 :

№ п/п	Наименование характеристики	Значение характеристики
1	2	3
1.	Адрес земельного участка	—
1.1.	Сведения о местоположении земельного участка (при отсутствии адреса) в структурированном в соответствии с федеральной информационной адресной системой виде	Российская Федерация, Краснодарский край, Ейский р-н, Ейск г, Садовод снт, д №248
1.2.	Дополнительные сведения о местоположении земельного участка	—
2.	Площадь земельного участка ± величина погрешности определения (вычисления) площади (Р ± ΔР), м²	531 ± 8,00
3.	Формула, примененная для вычисления предельной погрешности определения площади земельного участка, с подставленными значениями и итоговые (вычисленные) значения	3,5*0,1*√(531) = 8
4.	Площадь земельного участка согласно сведениям Единого государственного реестра недвижимости (Ркад), м²	531,00
5.	Оценка расхождения Р и Ркад (Р - Ркад), м²	0
6.	Предельный минимальный и максимальный размеры земельного участка (Рмин и Рмакс), м²	Рмин = 300 Рмакс = —

1	2	3
7.	Кадастровый или иной государственный учетный номер (инвентарный) здания, сооружения, объекта незавершенного строительства, расположенного на земельном участке	—
8.	Вид (виды) разрешенного использования	Для садоводства
8.1.	Дополнительные сведения об использовании земельного участка	—
9.	Сведения о земельных участках (землях общего пользования, территории общего пользования), посредством которых обеспечивается доступ	23:42:0000000:624
10.	Иные сведения	Установление границ производилось на основании сведений, содержащихся на чертеже садово-огороднического товарищества «с/т «Садовод» с учетом фактической ситуации на местности. В результате уточнения описания местоположения границ ЗУ 23:42:0708007:51, площадь данного ЗУ не изменилась по сравнению со сведениями о площади, содержащимися в ЕГРН. Доступ к ЗУ обеспечивается посредством ЗУ с КН 23:42:0000000:624, который является ЗУ общего назначения на территории ведения гражданами садоводства для собственных нужд.

4. Пояснения к сведениям об уточняемом земельном участке с кадастровым номером 23:42:0708007:51 :

1.	—

1. Сведения о характерных точках границ уточняемого земельного участка с кадастровым номером 23:42:0708007:47 :

Система координат МСК-23, зона 1 (23) Зона № 1

Обозначение характерных точек границ	Координаты, м				Метод определения координат	Формулы, примененные для расчета средней квадратической погрешности определения координат характерных точек границ (Mt), с подставленными в такие формулы значениями и итоговые (вычисленные) значения Mt, м	Описание закрепления точки
	содержатся в Едином государственном реестре недвижимости		определены в результате выполнения комплексных кадастровых работ				
	X	Y	X	Y			
1	2	3	4	5	6	7	8
210	658 954,46	1 324 145,55	—	—	Метод спутниковых геодезических измерений (определений)	0,10	—
1275	658 974,16	1 324 144,46	658 974,16	1 324 144,46			
1252	658 976,99	1 324 174,94	658 976,99	1 324 174,94			

1	2	3	4	5	6	7	8
1251	—	—	658 956,01	1 324 176,34	Метод спутниковых геодезических измерений (определений)	0,10	—
н313У	—	—	658 954,49	1 324 146,17		√(0,1^2 + 0,1^2) = 0,10	
211	658 956,79	1 324 175,76	—	—		0,10	
210	658 954,46	1 324 145,55	—	—			

2. Сведения о частях границ уточняемого земельного участка с кадастровым номером 23:42:0708007:47 :

Обозначение части границ		Горизонтальное проложение (S), м	Описание прохождения части границ	Сведения о согласовании местоположения границ (согласовано/спорное)
от т.	до т.			
1	2	3	4	5
1275	1252	30,61	—	согласовано
1252	1251	21,03		
1251	н313У	30,21		
н313У	1275	19,74		

3. Сведения о характеристиках уточняемого земельного участка с кадастровым номером 23:42:0708007:47 :

№ п/п	Наименование характеристики	Значение характеристики
1	2	3
1.	Адрес земельного участка	—
1.1.	Сведения о местоположении земельного участка (при отсутствии адреса) в структурированном в соответствии с федеральной информационной адресной системой виде	Российская Федерация, Краснодарский край, Ейский р-н, Ейск г, Садовод снт, уч 51
1.2.	Дополнительные сведения о местоположении земельного участка	—
2.	Площадь земельного участка ± величина погрешности определения (вычисления) площади (Р ± ΔР), м²	620 ± 9,00
3.	Формула, примененная для вычисления предельной погрешности определения площади земельного участка, с подставленными значениями и итоговые (вычисленные) значения	3,5*0,1*√(620) = 9
4.	Площадь земельного участка согласно сведениям Единого государственного реестра недвижимости (Ркад), м²	608,00
5.	Оценка расхождения Р и Ркад (Р - Ркад), м²	12

1	2	3
6.	Предельный минимальный и максимальный размеры земельного участка (Рмин и Рмакс), м²	Рмин = 300 Рмакс = —
7.	Кадастровый или иной государственный учетный номер (инвентарный) здания, сооружения, объекта незавершенного строительства, расположенного на земельном участке	23:42:0708007:649
8.	Вид (виды) разрешенного использования	для садоводства
8.1.	Дополнительные сведения об использовании земельного участка	—
9.	Сведения о земельных участках (землях общего пользования, территории общего пользования), посредством которых обеспечивается доступ	23:42:0000000:624
10.	Иные сведения	Установление границ производилось на основании сведений, содержащихся на чертеже садово-огороднического товарищества «с/т «Садовод» с учетом фактической ситуации на местности. В результате уточнения описания местоположения границ ЗУ 23:42:0708007:47 произошло увеличение площади данного ЗУ в пределах минимального размера ЗУ, установленного ПЗЗ Ейского г/п Ейского р-на (в т.ч. не более 10 % от содержащейся в ЕГРН площади), что допускается в соответствии с п.2. ч.3 ст.42.8 Федерального закона от 24.07.2007 № 221-ФЗ. Доступ к ЗУ обеспечивается посредством ЗУ с КН 23:42:0000000:624, который является ЗУ общего назначения на территории ведения гражданами садоводства для собственных нужд.

4. Пояснения к сведениям об уточняемом земельном участке с кадастровым номером 23:42:0708007:47 :

1.	—

1. Сведения о характерных точках границ уточняемого земельного участка с кадастровым номером 23:42:0708007:45 :

Система координат МСК-23, зона 1 (23) Зона № 1

Обозначение характерных точек границ	Координаты, м				Метод определения координат	Формулы, примененные для расчета средней квадратической погрешности определения координат характерных точек границ (Mt), с подставленными в такие формулы значениями и итоговые (вычисленные) значения Mt, м	Описание закрепления точки
	содержатся в Едином государственном реестре недвижимости		определены в результате выполнения комплексных кадастровых работ				
	X	Y	X	Y			
1	2	3	4	5	6	7	8
212	658 979,64	1 324 587,10	—	—	Метод спутниковых геодезических измерений (определений)	0,10	—

1	2	3	4	5	6	7	8
213	658 979,42	1 324 567,11	—	—	Метод спутниковых геодезических измерений (определений)	0,10	—
214	659 004,42	1 324 566,84	—	—			
100	659 004,63	1 324 586,84	—	—			Временный межевой знак
н274У	—	—	658 980,99	1 324 567,09		√(0,1^2 + 0,1^2) = 0,10	—
н355У	—	—	659 005,14	1 324 566,83			
н329У	—	—	659 005,35	1 324 587,00			
н242У	—	—	658 981,20	1 324 587,22			
212	658 979,64	1 324 587,10	—	—		0,10	

2. Сведения о частях границ уточняемого земельного участка с кадастровым номером 23:42:0708007:45 :

Обозначение части границ		Горизонтальное проложение (S), м	Описание прохождения части границ	Сведения о согласовании местоположения границ (согласовано/спорное)
от т.	до т.			
1	2	3	4	5
н274У	н355У	24,15	—	согласовано
н355У	н329У	20,17		
н329У	н242У	24,15		
н242У	н274У	20,13		

3. Сведения о характеристиках уточняемого земельного участка с кадастровым номером 23:42:0708007:45 :

№ п/п	Наименование характеристики	Значение характеристики
1	2	3
1.	Адрес земельного участка	—
1.1.	Сведения о местоположении земельного участка (при отсутствии адреса) в структурированном в соответствии с федеральной информационной адресной системой виде	Российская Федерация, Краснодарский край, Ейский р-н, Ейск г, Садовод снт, уч 216
1.2.	Дополнительные сведения о местоположении земельного участка	—

1	2	3
2.	Площадь земельного участка ± величина погрешности определения (вычисления) площади (Р ± ΔР), м²	487 ± 8,00
3.	Формула, примененная для вычисления предельной погрешности определения площади земельного участка, с подставленными значениями и итоговые (вычисленные) значения	3,5*0,1*√(487) = 8
4.	Площадь земельного участка согласно сведениям Единого государственного реестра недвижимости (Ркад), м²	500,00
5.	Оценка расхождения Р и Ркад (Р - Ркад), м²	13
6.	Предельный минимальный и максимальный размеры земельного участка (Рмин и Рмакс), м²	Рмин = 300 Рмакс = —
7.	Кадастровый или иной государственный учетный номер (инвентарный) здания, сооружения, объекта незавершенного строительства, расположенного на земельном участке	—
8.	Вид (виды) разрешенного использования	для садоводства
8.1.	Дополнительные сведения об использовании земельного участка	—
9.	Сведения о земельных участках (землях общего пользования, территории общего пользования), посредством которых обеспечивается доступ	23:42:0708007:246
10.	Иные сведения	Установление границ производилось на основании сведений, содержащихся на чертеже садово-огороднического товарищества «с/т «Садовод» с учетом фактической ситуации на местности. В результате уточнения описания местоположения границ ЗУ 23:42:0708007:45 произошло уменьшение площади данного ЗУ в пределах минимального размера ЗУ, установленного ПЗЗ Ейского г/п Ейского р-на (в т.ч. менее 10 % от содержащейся в ЕГРН площади), что допускается в соответствии с п.2. ч.3 ст.42.8 Федерального закона от 24.07.2007 № 221-ФЗ. Доступ к ЗУ обеспечивается посредством ЗУ с КН 23:42:0708007:246.
4. Пояснения к сведениям об уточняемом земельном участке с кадастровым номером		23:42:0708007:45 :
1.	—	

1. Сведения о характерных точках границ уточняемого земельного участка с кадастровым номером 23:42:0708007:40 :

Система координат МСК-23, зона 1 (23) Зона № 1

Обозначение характерных точек границ	Координаты, м				Метод определения координат	Формулы, примененные для расчета средней квадратической погрешности определения координат характерных точек границ (Mt), с подставленными в такие формулы значениями и итоговые (вычисленные) значения Mt, м	Описание закрепления точки
	содержатся в Едином государственном реестре недвижимости		определены в результате выполнения комплексных кадастровых работ				
	X	Y	X	Y			
1	2	3	4	5	6	7	8
215	659 038,96	1 324 135,37	—	—	Метод спутниковых геодезических измерений (определений)	0,10	—
216	659 015,84	1 324 137,24	—	—			
217	659 013,61	1 324 109,53	—	—			
218	659 033,84	1 324 107,95	—	—			
1260	—	—	659 056,22	1 324 168,53			-
1258	—	—	659 058,65	1 324 198,38			Временный межевой знак
н260У	—	—	659 055,07	1 324 198,78		√(0,1^2 + 0,1^2) = 0,10	—
н343У	—	—	659 038,53	1 324 199,85			
190	—	—	659 036,30	1 324 169,05		0,10	Временный межевой знак
215	659 038,96	1 324 135,37	—	—			—

2. Сведения о частях границ уточняемого земельного участка с кадастровым номером 23:42:0708007:40 :

Обозначение части границ		Горизонтальное проложение (S), м	Описание прохождения части границ	Сведения о согласовании местоположения границ (согласовано/спорное)
от т.	до т.			
1	2	3	4	5

1	2	3	4	5
1260	1258	29,95	—	согласовано
1258	н260У	3,60		
н260У	н343У	16,57		
н343У	190	30,88		
190	1260	19,93		

3. Сведения о характеристиках уточняемого земельного участка с кадастровым номером 23:42:0708007:40 :

№ п/п	Наименование характеристики	Значение характеристики
1	2	3
1.	Адрес земельного участка	—
1.1.	Сведения о местоположении земельного участка (при отсутствии адреса) в структурированном в соответствии с федеральной информационной адресной системой виде	Российская Федерация, Краснодарский край, Ейский р-н, Ейск г, Садовод снт, уч 58
1.2.	Дополнительные сведения о местоположении земельного участка	—
2.	Площадь земельного участка ± величина погрешности определения (вычисления) площади (Р ± ΔР), м²	611 ± 9,00
3.	Формула, примененная для вычисления предельной погрешности определения площади земельного участка, с подставленными значениями и итоговые (вычисленные) значения	3,5*0,1*√(611) = 9
4.	Площадь земельного участка согласно сведениям Единого государственного реестра недвижимости (Ркад), м²	600,00
5.	Оценка расхождения Р и Ркад (Р - Ркад), м²	11
6.	Предельный минимальный и максимальный размеры земельного участка (Рмин и Рмакс), м²	Рмин = 300 Рмакс = —
7.	Кадастровый или иной государственный учетный номер (инвентарный) здания, сооружения, объекта незавершенного строительства, расположенного на земельном участке	—
8.	Вид (виды) разрешенного использования	для садоводства
8.1.	Дополнительные сведения об использовании земельного участка	—
9.	Сведения о земельных участках (землях общего пользования, территории общего пользования), посредством которых обеспечивается доступ	23:42:0000000:624

1	2	3
10.	Иные сведения	Установление границ производилось на основании сведений, содержащихся на чертеже садово-огороднического товарищества «с/т «Садовод» с учетом фактической ситуации на местности. В результате уточнения описания местоположения границ ЗУ 23:42:0708007:40 произошло увеличение площади данного ЗУ в пределах минимального размера ЗУ, установленного ПЗЗ Ейского г/п Ейского р-на (в т.ч. не более 10 % от содержащейся в ЕГРН площади), что допускается в соответствии с п.2. ч.3 ст.42.8 Федерального закона от 24.07.2007 № 221-ФЗ. Доступ к ЗУ обеспечивается посредством ЗУ с КН 23:42:0000000:624, который является ЗУ общего назначения на территории ведения гражданами садоводства для собственных нужд.

4. Пояснения к сведениям об уточняемом земельном участке с кадастровым номером 23:42:0708007:40 :

1.	—

1. Сведения о характерных точках границ уточняемого земельного участка с кадастровым номером 23:42:0708007:36 :

Система координат МСК-23, зона 1 (23) Зона № 1

Обозначение характерных точек границ	Координаты, м				Метод определения координат	Формулы, примененные для расчета средней квадратической погрешности определения координат характерных точек границ (Mt), с подставленными в такие формулы значениями и итоговые (вычисленные) значения Mt, м	Описание закрепления точки
	содержатся в Едином государственном реестре недвижимости		определены в результате выполнения комплексных кадастровых работ				
	X	Y	X	Y			
1	2	3	4	5	6	7	8
112	659 055,10	1 324 502,95	659 055,10	1 324 502,95	Метод спутниковых геодезических измерений (определений)	0,10	Закрепление отсутствует
1143	—	—	659 080,11	1 324 502,77			—
220	659 080,10	1 324 502,77	—	—			
1142	659 080,24	1 324 522,77	659 080,24	1 324 522,77			
219	659 055,24	1 324 522,95	659 055,24	1 324 522,95			
112	659 055,10	1 324 502,95	659 055,10	1 324 502,95			Закрепление отсутствует

2. Сведения о частях границ уточняемого земельного участка с кадастровым номером 23:42:0708007:36 :

Обозначение части границ		Горизонтальное проложение (S), м	Описание прохождения части границ	Сведения о согласовании местоположения границ (согласовано/спорное)
от т.	до т.			
1	2	3	4	5
112	1143	25,01	—	согласовано
1143	1142	20,00		
1142	219	25,00		
219	112	20,00		

3. Сведения о характеристиках уточняемого земельного участка с кадастровым номером 23:42:0708007:36 :

№ п/п	Наименование характеристики	Значение характеристики
1	2	3
1.	Адрес земельного участка	—
1.1.	Сведения о местоположении земельного участка (при отсутствии адреса) в структурированном в соответствии с федеральной информационной адресной системой виде	Российская Федерация, Краснодарский край, Ейский р-н, Ейск г, Садовод снт, д 168
1.2.	Дополнительные сведения о местоположении земельного участка	—
2.	Площадь земельного участка ± величина погрешности определения (вычисления) площади (Р ± ΔР), м²	500 ± 8,00
3.	Формула, примененная для вычисления предельной погрешности определения площади земельного участка, с подставленными значениями и итоговые (вычисленные) значения	3,5*0,1*√(500) = 8
4.	Площадь земельного участка согласно сведениям Единого государственного реестра недвижимости (Ркад), м²	500,00
5.	Оценка расхождения Р и Ркад (Р - Ркад), м²	0
6.	Предельный минимальный и максимальный размеры земельного участка (Рмин и Рмакс), м²	Рмин = 300 Рмакс = —
7.	Кадастровый или иной государственный учетный номер (инвентарный) здания, сооружения, объекта незавершенного строительства, расположенного на земельном участке	23:42:0708007:716
8.	Вид (виды) разрешенного использования	Земли садоводческих товариществ
8.1.	Дополнительные сведения об использовании земельного участка	—
9.	Сведения о земельных участках (землях общего пользования, территории общего пользования), посредством которых обеспечивается доступ	23:42:0000000:624

1	2	3
10.	Иные сведения	Установление границ производилось на основании сведений, содержащихся на чертеже садово-огороднического товарищества «с/т «Садовод» с учетом фактической ситуации на местности. В результате уточнения описания местоположения границ ЗУ 23:42:0708007:36, площадь данного ЗУ не изменилась по сравнению со сведениями о площади, содержащимися в ЕГРН. Доступ к ЗУ обеспечивается посредством ЗУ с КН 23:42:0000000:624, который является ЗУ общего назначения на территории ведения гражданами садоводства для собственных нужд.

4. Пояснения к сведениям об уточняемом земельном участке с кадастровым номером 23:42:0708007:36 :

1.	—

1. Сведения о характерных точках границ уточняемого земельного участка с кадастровым номером 23:42:0708007:35 :

Система координат МСК-23, зона 1 (23) Зона № 1

Обозначение характерных точек границ	Координаты, м				Метод определения координат	Формулы, примененные для расчета средней квадратической погрешности определения координат характерных точек границ (Mt), с подставленными в такие формулы значениями и итоговые (вычисленные) значения Mt, м	Описание закрепления точки
	содержатся в Едином государственном реестре недвижимости		определены в результате выполнения комплексных кадастровых работ				
	X	Y	X	Y			
1	2	3	4	5	6	7	8
113	659 030,12	1 324 503,11	659 030,12	1 324 503,11	Метод спутниковых геодезических измерений (определений)	0,10	Закрепление отсутствует
112	659 055,10	1 324 502,95	659 055,10	1 324 502,95			
219	659 055,24	1 324 522,95	659 055,24	1 324 522,95			—
221	659 030,24	1 324 523,11	659 030,24	1 324 523,11			
н385У	—	—	659 030,13	1 324 504,32		√(0,1^2 + 0,1^2) = 0,10	
113	659 030,12	1 324 503,11	659 030,12	1 324 503,11		0,10	Закрепление отсутствует

2. Сведения о частях границ уточняемого земельного участка с кадастровым номером 23:42:0708007:35 :

Обозначение части границ		Горизонтальное проложение (S), м	Описание прохождения части границ	Сведения о согласовании местоположения границ (согласовано/спорное)
от т.	до т.			
1	2	3	4	5
113	112	24,98	—	согласовано
112	219	20,00		
219	221	25,00		
221	н385У	18,79		
н385У	113	1,21		

3. Сведения о характеристиках уточняемого земельного участка с кадастровым номером 23:42:0708007:35 :

№ п/п	Наименование характеристики	Значение характеристики
1	2	3
1.	Адрес земельного участка	—
1.1.	Сведения о местоположении земельного участка (при отсутствии адреса) в структурированном в соответствии с федеральной информационной адресной системой виде	Российская Федерация, Краснодарский край, Ейский р-н, Ейск г, Садовод снт, уч 170
1.2.	Дополнительные сведения о местоположении земельного участка	—
2.	Площадь земельного участка ± величина погрешности определения (вычисления) площади (Р ± ΔР), м²	500 ± 8,00
3.	Формула, примененная для вычисления предельной погрешности определения площади земельного участка, с подставленными значениями и итоговые (вычисленные) значения	3,5*0,1*√(500) = 8
4.	Площадь земельного участка согласно сведениям Единого государственного реестра недвижимости (Ркад), м²	500,00
5.	Оценка расхождения Р и Ркад (Р - Ркад), м²	0
6.	Предельный минимальный и максимальный размеры земельного участка (Рмин и Рмакс), м²	Рмин = 300 Рмакс = —
7.	Кадастровый или иной государственный учетный номер (инвентарный) здания, сооружения, объекта незавершенного строительства, расположенного на земельном участке	23:42:0708007:730
8.	Вид (виды) разрешенного использования	для садоводства
8.1.	Дополнительные сведения об использовании земельного участка	—

1	2	3
9.	Сведения о земельных участках (землях общего пользования, территории общего пользования), посредством которых обеспечивается доступ	23:42:0000000:624
10.	Иные сведения	Установление границ производилось на основании сведений, содержащихся на чертеже садово-огороднического товарищества «с/т «Садовод» с учетом фактической ситуации на местности. В результате уточнения описания местоположения границ ЗУ 23:42:0708007:35, площадь данного ЗУ не изменилась по сравнению со сведениями о площади, содержащимися в ЕГРН. Доступ к ЗУ обеспечивается посредством ЗУ с КН 23:42:0000000:624, который является ЗУ общего назначения на территории ведения гражданами садоводства для собственных нужд.

4. Пояснения к сведениям об уточняемом земельном участке с кадастровым номером 23:42:0708007:35 :

1.	—

1. Сведения о характерных точках границ уточняемого земельного участка с кадастровым номером 23:42:0708007:31 :

Система координат МСК-23, зона 1 (23) Зона № 1

Обозначение характерных точек границ	Координаты, м				Метод определения координат	Формулы, примененные для расчета средней квадратической погрешности определения координат характерных точек границ (Mt), с подставленными в такие формулы значениями и итоговые (вычисленные) значения Mt, м	Описание закрепления точки
	содержатся в Едином государственном реестре недвижимости		определены в результате выполнения комплексных кадастровых работ				
	X	Y	X	Y			
1	2	3	4	5	6	7	8
222	658 938,23	1 323 952,03	—	—	Метод спутниковых геодезических измерений (определений)	0,10	—
223	658 913,82	1 323 955,06	—	—			
224	658 910,51	1 323 953,51	—	—			
225	658 910,93	1 323 927,49	—	—			
226	658 915,09	1 323 926,96	—	—			
1337	658 937,59	1 323 924,33	—	—			

1	2	3	4	5	6	7	8
н282У	—	—	658 910,92	1 323 927,25	Метод спутниковых геодезических измерений (определений)	√(0,1^2 + 0,1^2) = 0,10	—
н307У	—	—	658 911,98	1 323 927,25			
1338	—	—	658 935,87	1 323 924,53		0,10	
н314У	—	—	658 938,25	1 323 954,42		√(0,1^2 + 0,1^2) = 0,10	
н255У	—	—	658 920,19	1 323 955,55			
н262У	—	—	658 913,70	1 323 955,48			
н256У	—	—	658 910,49	1 323 953,69			
222	658 938,23	1 323 952,03	—	—		0,10	

2. Сведения о частях границ уточняемого земельного участка с кадастровым номером 23:42:0708007:31 :

Обозначение части границ		Горизонтальное проложение (S), м	Описание прохождения части границ	Сведения о согласовании местоположения границ (согласовано/спорное)
от т.	до т.			
1	2	3	4	5
н282У	н307У	1,06	—	согласовано
н307У	1338	24,04		
1338	н314У	29,98		
н314У	н255У	18,10		
н255У	н262У	6,49		
н262У	н256У	3,68		
н256У	н282У	26,44		

3. Сведения о характеристиках уточняемого земельного участка с кадастровым номером 23:42:0708007:31 :

№ п/п	Наименование характеристики	Значение характеристики
1	2	3

1	2	3
1.	Адрес земельного участка	—
1.1.	Сведения о местоположении земельного участка (при отсутствии адреса) в структурированном в соответствии с федеральной информационной адресной системой виде	Российская Федерация, Краснодарский край, Ейский р-н, Ейск г, Садовод снт, уч 17
1.2.	Дополнительные сведения о местоположении земельного участка	—
2.	Площадь земельного участка ± величина погрешности определения (вычисления) площади (Р ± ΔР), м²	770 ± 10,00
3.	Формула, примененная для вычисления предельной погрешности определения площади земельного участка, с подставленными значениями и итоговые (вычисленные) значения	3,5*0,1*√(770) = 10
4.	Площадь земельного участка согласно сведениям Единого государственного реестра недвижимости (Ркад), м²	755,00
5.	Оценка расхождения Р и Ркад (Р - Ркад), м²	15
6.	Предельный минимальный и максимальный размеры земельного участка (Рмин и Рмакс), м²	Рмин = 300 Рмакс = —
7.	Кадастровый или иной государственный учетный номер (инвентарный) здания, сооружения, объекта незавершенного строительства, расположенного на земельном участке	23:42:0708007:732
8.	Вид (виды) разрешенного использования	Для садоводства
8.1.	Дополнительные сведения об использовании земельного участка	—
9.	Сведения о земельных участках (землях общего пользования, территории общего пользования), посредством которых обеспечивается доступ	23:42:0000000:624
10.	Иные сведения	Установление границ производилось на основании сведений, содержащихся на чертеже садово-огороднического товарищества «с/т «Садовод» с учетом фактической ситуации на местности. В результате уточнения описания местоположения границ ЗУ 23:42:0708007:31 произошло увеличение площади данного ЗУ в пределах минимального размера ЗУ, установленного ПЗЗ Ейского г/п Ейского р-на (в т.ч. не более 10 % от содержащейся в ЕГРН площади), что допускается в соответствии с п.2. ч.3 ст.42.8 Федерального закона от 24.07.2007 № 221-ФЗ. Доступ к ЗУ обеспечивается посредством ЗУ с КН 23:42:0000000:624, который является ЗУ общего назначения на территории ведения гражданами садоводства для собственных нужд.
4. Пояснения к сведениям об уточняемом земельном участке с кадастровым номером		23:42:0708007:31 :
1.	—	

1. Сведения о характерных точках границ уточняемого земельного участка с кадастровым номером 23:42:0708007:30 :

Система координат МСК-23, зона 1 (23) Зона № 1

Обозначение характерных точек границ	Координаты, м				Метод определения координат	Формулы, примененные для расчета средней квадратической погрешности определения координат характерных точек границ (Mt), с подставленными в такие формулы значениями и итоговые (вычисленные) значения Mt, м	Описание закрепления точки
	содержатся в Едином государственном реестре недвижимости		определены в результате выполнения комплексных кадастровых работ				
	X	Y	X	Y			
1	2	3	4	5	6	7	8
227	659 104,33	1 324 356,20	—	—	Метод спутниковых геодезических измерений (определений)	0,10	Закрепление отсутствует
231	659 078,65	1 324 357,32	—	—			
230	659 077,83	1 324 338,46	—	—			
229	659 099,36	1 324 337,08	—	—			
228	659 103,48	1 324 336,82	659 103,48	1 324 336,82			
н236У	—	—	659 104,75	1 324 356,58		√(0,1^2 + 0,1^2) = 0,10	—
н315У	—	—	659 079,53	1 324 356,64			
н387У	—	—	659 078,68	1 324 337,87			
227	659 104,33	1 324 356,20	—	—		0,10	Закрепление отсутствует

2. Сведения о частях границ уточняемого земельного участка с кадастровым номером 23:42:0708007:30 :

Обозначение части границ		Горизонтальное проложение (S), м	Описание прохождения части границ	Сведения о согласовании местоположения границ (согласовано/спорное)
от т.	до т.			
1	2	3	4	5
228	н236У	19,80	—	согласовано
н236У	н315У	25,22		

1	2	3	4	5
н315У	н387У	18,79	—	согласовано
н387У	228	24,82		

3. Сведения о характеристиках уточняемого земельного участка с кадастровым номером 23:42:0708007:30 :

№ п/п	Наименование характеристики	Значение характеристики
1	2	3
1.	Адрес земельного участка	—
1.1.	Сведения о местоположении земельного участка (при отсутствии адреса) в структурированном в соответствии с федеральной информационной адресной системой виде	Российская Федерация, Краснодарский край, Ейский р-н, Ейск г, Садовод снт, уч 95
1.2.	Дополнительные сведения о местоположении земельного участка	—
2.	Площадь земельного участка ± величина погрешности определения (вычисления) площади (Р ± ΔР), м²	482 ± 8,00
3.	Формула, примененная для вычисления предельной погрешности определения площади земельного участка, с подставленными значениями и итоговые (вычисленные) значения	3,5*0,1*√(482) = 8
4.	Площадь земельного участка согласно сведениям Единого государственного реестра недвижимости (Ркад), м²	492,00
5.	Оценка расхождения Р и Ркад (Р - Ркад), м²	10
6.	Предельный минимальный и максимальный размеры земельного участка (Рмин и Рмакс), м²	Рмин = 300 Рмакс = —
7.	Кадастровый или иной государственный учетный номер (инвентарный) здания, сооружения, объекта незавершенного строительства, расположенного на земельном участке	23:42:0708007:750
8.	Вид (виды) разрешенного использования	для садоводства
8.1.	Дополнительные сведения об использовании земельного участка	—
9.	Сведения о земельных участках (землях общего пользования, территории общего пользования), посредством которых обеспечивается доступ	23:42:0000000:624

1	2	3
10.	Иные сведения	Установление границ производилось на основании сведений, содержащихся на чертеже садово-огороднического товарищества «с/т «Садовод» с учетом фактической ситуации на местности. В результате уточнения описания местоположения границ ЗУ 23:42:0708007:30 произошло уменьшение площади данного ЗУ в пределах минимального размера ЗУ, установленного ПЗЗ Ейского г/п Ейского р-на (в т.ч. менее 10 % от содержащейся в ЕГРН площади), что допускается в соответствии с п.2. ч.3 ст.42.8 Федерального закона от 24.07.2007 № 221-ФЗ. Доступ к ЗУ обеспечивается посредством ЗУ с КН 23:42:0000000:624, который является ЗУ общего назначения на территории ведения гражданами садоводства для собственных нужд.

4. Пояснения к сведениям об уточняемом земельном участке с кадастровым номером 23:42:0708007:30 :

1.	—

1. Сведения о характерных точках границ уточняемого земельного участка с кадастровым номером 23:42:0000000:624 :

Система координат МСК-23, зона 1 (23) Зона № 1

Обозначение характерных точек границ	Координаты, м				Метод определения координат	Формулы, примененные для расчета средней квадратической погрешности определения координат характерных точек границ (Mt), с подставленными в такие формулы значениями и итоговые (вычисленные) значения Mt, м	Описание закрепления точки
	содержатся в Едином государственном реестре недвижимости		определены в результате выполнения комплексных кадастровых работ				
	X	Y	X	Y			
1	2	3	4	5	6	7	8
23:42:0000000:624(1)							
2331	—	—	658 907,25	1 324 123,90	Метод спутниковых геодезических измерений (определений)	0,10	—
2330	—	—	658 906,84	1 324 095,95			
2329	—	—	658 905,59	1 324 063,91			
2328	—	—	658 905,75	1 324 045,47			
2327	—	—	658 904,87	1 324 011,21			
2326	—	—	658 904,60	1 323 978,51			

1	2	3	4	5	6	7	8
2325	—	—	658 905,26	1 323 956,07	Метод спутниковых геодезических измерений (определений)	0,10	—
2324	—	—	658 907,08	1 323 938,46			
2323	—	—	658 908,89	1 323 925,29			
2322	—	—	658 908,49	1 323 910,97			
2321	—	—	658 908,23	1 323 904,64			
2320	—	—	658 906,78	1 323 889,22			
2319	—	—	658 905,26	1 323 880,84			
2318	—	—	658 904,80	1 323 874,90			
2317	—	—	658 901,50	1 323 864,36			
2316	—	—	658 899,79	1 323 855,32			
2315	—	—	658 896,23	1 323 826,24			
2314	—	—	658 893,72	1 323 802,96			
2313	—	—	658 891,35	1 323 781,33			
2312	—	—	658 889,96	1 323 765,44			
2311	—	—	658 887,72	1 323 744,73			
2310	—	—	658 887,06	1 323 734,96			
2309	—	—	658 885,15	1 323 723,56			

1	2	3	4	5	6	7	8
2308	—	—	658 883,83	1 323 710,97	Метод спутниковых геодезических измерений (определений)	0,10	—
2307	—	—	658 883,96	1 323 705,30			
2306	—	—	658 886,00	1 323 699,96			
2305	—	—	658 889,50	1 323 695,67			
2304	—	—	658 893,39	1 323 692,44			
2303	—	—	658 900,78	1 323 687,97			
2302	—	—	658 915,09	1 323 681,66			
2301	—	—	658 917,72	1 323 704,64			
2300	—	—	658 920,96	1 323 717,18			
2299	—	—	658 924,25	1 323 724,42			
2298	—	—	658 925,57	1 323 732,33			
2297	—	—	658 927,42	1 323 744,07			
2296	—	—	658 930,32	1 323 761,61			
2295	—	—	658 932,69	1 323 772,31			
2294	—	—	658 934,80	1 323 781,53			
2293	—	—	658 942,45	1 323 799,07			
2292	—	—	658 957,49	1 323 835,85			

1	2	3	4	5	6	7	8
2291	—	—	658 972,39	1 323 876,48	Метод спутниковых геодезических измерений (определений)	0,10	—
2290	—	—	658 977,40	1 323 889,82			
2289	—	—	658 987,76	1 323 915,26			
2288	—	—	658 997,65	1 323 935,83			
2287	—	—	659 002,62	1 323 946,61			
2286	—	—	659 007,11	1 323 955,74			
2285	—	—	659 009,77	1 323 967,54			
2284	—	—	659 014,42	1 323 983,99			
2283	—	—	659 017,08	1 323 993,46			
2282	—	—	659 021,57	1 324 007,92			
2281	—	—	659 026,39	1 324 018,05			
2280	—	—	659 030,04	1 324 028,37			
2279	—	—	659 033,20	1 324 040,65			
2278	—	—	659 036,69	1 324 046,47			
2277	—	—	659 041,51	1 324 057,27			
2276	—	—	659 045,99	1 324 071,72			
2275	—	—	659 050,31	1 324 088,50			

1	2	3	4	5	6	7	8
2274	—	—	659 054,30	1 324 099,30	Метод спутниковых геодезических измерений (определений)	0,10	—
2273	—	—	659 056,63	1 324 107,61			
2272	—	—	659 059,95	1 324 118,25			
2271	—	—	659 067,59	1 324 136,02			
2270	—	—	659 077,06	1 324 156,46			
2269	—	—	659 084,04	1 324 172,74			
2268	—	—	659 086,87	1 324 181,75			
2267	—	—	659 087,14	1 324 189,79			
2266	—	—	659 087,03	1 324 195,35			
2265	—	—	659 088,03	1 324 203,98			
2264	—	—	659 090,02	1 324 211,30			
2263	—	—	659 095,51	1 324 224,25			
2262	—	—	659 101,16	1 324 242,04			
2261	—	—	659 111,46	1 324 271,78			
2260	—	—	659 124,42	1 324 307,01			
2259	—	—	659 138,71	1 324 343,39			
2258	—	—	659 147,18	1 324 366,16			

1	2	3	4	5	6	7	8
2257	—	—	659 152,83	1 324 381,11	Метод спутниковых геодезических измерений (определений)	0,10	—
2256	—	—	659 156,16	1 324 395,07			
2255	—	—	659 165,29	1 324 416,84			
2254	—	—	659 173,77	1 324 437,62			
2253	—	—	659 193,87	1 324 489,45			
2252	—	—	659 207,17	1 324 527,50			
2251	—	—	659 212,65	1 324 541,96			
2250	—	—	659 225,11	1 324 575,02			
2249	—	—	659 230,26	1 324 590,14			
2248	—	—	659 238,57	1 324 612,74			
2247	—	—	659 241,56	1 324 621,39			
2246	—	—	659 244,55	1 324 634,49			
2245	—	—	659 248,71	1 324 648,96			
2244	—	—	659 255,19	1 324 663,25			
2243	—	—	659 262,33	1 324 674,89			
2242	—	—	659 269,31	1 324 688,84			
2241	—	—	659 276,12	1 324 702,96			

1	2	3	4	5	6	7	8
2240	—	—	659 282,27	1 324 709,77	Метод спутниковых геодезических измерений (определений)	0,10	—
2239	—	—	659 287,92	1 324 714,77			
2238	—	—	659 291,41	1 324 721,75			
2237	—	—	659 294,40	1 324 742,51			
2236	—	—	659 294,07	1 324 760,79			
2235	—	—	659 292,24	1 324 789,53			
3952	—	—	659 293,93	1 324 826,58			
2206	—	—	659 289,37	1 324 845,41			
640	—	—	659 286,24	1 324 849,80			
645	—	—	659 285,28	1 324 851,17			
644	—	—	659 281,90	1 324 853,89			
643	—	—	659 281,62	1 324 858,18			
642	—	—	659 277,84	1 324 873,00			
719	—	—	659 277,63	1 324 859,00			
718	—	—	659 276,12	1 324 859,05			
717	—	—	659 274,82	1 324 859,09			
716	—	—	659 262,11	1 324 859,48			

1	2	3	4	5	6	7	8
715	—	—	659 256,15	1 324 859,66	Метод спутниковых геодезических измерений (определений)	0,10	Долговременный межевой знак
877	—	—	659 235,49	1 324 859,85			
876	—	—	659 235,63	1 324 889,54			
875	—	—	659 236,21	1 324 898,99			
874	—	—	659 236,25	1 324 900,21			Угол забора (изгороди, ограды)
873	—	—	659 232,37	1 324 900,34			
872	—	—	659 232,56	1 324 922,18			
868	—	—	659 232,13	1 324 922,10			Временный межевой знак
867	—	—	659 231,88	1 324 900,35			
866	—	—	659 228,10	1 324 900,47			
865	—	—	659 215,59	1 324 900,87			
861	—	—	659 207,36	1 324 901,14			
864	—	—	659 197,56	1 324 901,19			
570	—	—	659 185,24	1 324 901,02			—
569	—	—	659 184,79	1 324 881,68			
568	—	—	659 184,53	1 324 860,14			
547	—	—	659 182,55	1 324 860,45			

1	2	3	4	5	6	7	8
554	—	—	659 181,97	1 324 860,54	Метод спутниковых геодезических измерений (определений)	0,10	—
553	—	—	659 175,92	1 324 860,52			
538	—	—	659 168,27	1 324 860,41			
546	—	—	659 160,52	1 324 860,30			
545	—	—	659 155,51	1 324 860,84			
544	—	—	659 134,94	1 324 861,05			
543	—	—	659 135,51	1 324 883,52			
н301У	—	—	659 134,38	1 324 883,55			
н238У	—	—	659 133,86	1 324 861,34			
9	—	—	659 108,96	1 324 860,70			
14	—	—	659 081,96	1 324 860,97			
1368	—	—	659 082,60	1 324 901,97			
614	—	—	659 081,91	1 324 901,99			
613	—	—	659 081,25	1 324 880,96			
612	—	—	659 080,96	1 324 860,97			
618	—	—	659 055,92	1 324 861,07			
893	—	—	659 030,42	1 324 861,39			

1	2	3	4	5	6	7	8
621	—	—	659 031,84	1 324 881,04	Метод спутниковых геодезических измерений (определений)	0,10	—
620	—	—	659 031,62	1 324 901,94			Долговременный межевой знак
860	—	—	659 029,92	1 324 901,91			
895	—	—	659 030,79	1 324 881,67			Временный межевой знак
897	—	—	659 029,32	1 324 861,40			
900	—	—	659 006,13	1 324 861,69			
904	—	—	658 980,53	1 324 861,94			—
н312У	—	—	658 955,55	1 324 862,70			
н410У	—	—	658 944,20	1 324 863,03			
н272У	—	—	658 920,81	1 324 862,98			
н309У	—	—	658 917,90	1 324 865,17			
814	—	—	658 917,96	1 324 882,15			
813	—	—	658 918,31	1 324 902,65			
818	—	—	658 918,71	1 324 927,41			
3957	—	—	658 918,95	1 324 942,17			
3958	—	—	658 915,55	1 324 942,20			
3959	—	—	658 910,04	1 324 942,25			

1	2	3	4	5	6	7	8
3960	—	—	658 910,17	1 324 955,93	Метод спутниковых геодезических измерений (определений)	0,10	—
3961	—	—	658 917,64	1 324 955,86			
3962	—	—	658 928,84	1 324 947,25			
851	—	—	658 944,04	1 324 946,99			Временный межевой знак
846	—	—	658 970,09	1 324 946,56			
845	—	—	658 997,29	1 324 945,74			—
850	—	—	658 996,07	1 324 926,05			
849	—	—	658 982,43	1 324 926,24			
848	—	—	658 969,76	1 324 926,56			Временный межевой знак
852	—	—	658 955,71	1 324 926,79			
н332У	—	—	658 955,73	1 324 922,93			—
н320У	—	—	658 981,57	1 324 922,50			
855	—	—	658 981,55	1 324 921,89			
3963	—	—	659 006,14	1 324 921,73			
858	—	—	659 031,16	1 324 921,93			Долговременный межевой знак
844	—	—	659 031,10	1 324 924,93			Закрепление отсутствует
843	—	—	659 022,49	1 324 925,09			

1	2	3	4	5	6	7	8
н425У	—	—	659 000,05	1 324 925,91	Метод спутниковых геодезических измерений (определений)	0,10	—
н288У	—	—	659 000,72	1 324 945,71			
842	—	—	659 023,04	1 324 945,44			Закрепление отсутствует
841	—	—	659 048,45	1 324 944,67			
840	—	—	659 073,89	1 324 943,73			Долговременный межевой знак
836	—	—	659 073,20	1 324 924,15			
517	—	—	659 074,00	1 324 924,14			—
516	—	—	659 074,69	1 324 943,71			
515	—	—	659 095,22	1 324 943,17			
527	—	—	659 100,61	1 324 943,03			
526	—	—	659 099,93	1 324 930,09			
525	—	—	659 099,67	1 324 925,63			
524	—	—	659 100,10	1 324 923,73			
523	—	—	659 100,82	1 324 923,72			Закрепление отсутствует
834	—	—	659 101,38	1 324 943,01			
833	—	—	659 126,36	1 324 942,29			
829	—	—	659 150,14	1 324 941,61			—

1	2	3	4	5	6	7	8
828	—	—	659 178,10	1 324 940,80	Метод спутниковых геодезических измерений (определений)	0,10	—
825	—	—	659 205,36	1 324 940,02			
3964	—	—	659 231,70	1 324 939,19			
820	—	—	659 236,07	1 324 939,07			Долговременный межевой знак
819	—	—	659 265,44	1 324 938,36			
711	—	—	659 266,30	1 324 923,60			
712	—	—	659 275,35	1 324 923,79			—
713	—	—	659 277,08	1 324 923,83			
2205	—	—	659 275,87	1 324 931,48			
2204	—	—	659 275,44	1 324 934,13			
2203	—	—	659 274,59	1 324 935,87			
2202	—	—	659 272,88	1 324 937,03			
2201	—	—	659 267,95	1 324 938,17			
3965	—	—	659 268,59	1 324 944,57			
2360	—	—	659 252,49	1 324 948,54			
2155	—	—	659 246,26	1 324 945,57			
1439	—	—	659 246,21	1 324 943,57			

1	2	3	4	5	6	7	8
1440	—	—	658 929,40	1 324 951,87	Метод спутниковых геодезических измерений (определений)	0,10	—
1441	—	—	658 919,01	1 324 959,85			
1442	—	—	658 906,21	1 324 959,97			
1443	—	—	658 906,01	1 324 938,29			
1444	—	—	658 914,22	1 324 938,22			
1445	—	—	658 914,18	1 324 935,32			
3966	—	—	658 913,56	1 324 866,16			
1438	—	—	658 913,50	1 324 859,70			
3967	—	—	658 915,34	1 324 859,52			
1426	—	—	658 917,54	1 324 859,31			
809	—	—	658 917,39	1 324 839,69			Уголок (металлический)
н378У	—	—	658 917,77	1 324 859,42			—
419	—	—	658 943,69	1 324 859,00			
1369	—	—	658 943,89	1 324 859,00			Угол забора (изгороди, ограды)
918	—	—	658 955,26	1 324 858,86			
917	—	—	658 957,19	1 324 858,84			
914	—	—	658 960,40	1 324 858,86			

1	2	3	4	5	6	7	8
913	—	—	658 981,95	1 324 859,00	Метод спутниковых геодезических измерений (определений)	0,10	Нет закрепления
921	—	—	659 005,74	1 324 858,60			—
926	—	—	659 005,75	1 324 858,15			
925	—	—	659 030,19	1 324 858,04			
924	—	—	659 030,44	1 324 857,96			
932	—	—	659 055,88	1 324 857,66			
931	—	—	659 080,88	1 324 857,36			
930	—	—	659 080,64	1 324 837,36			
1415	—	—	659 080,39	1 324 817,14			
958	—	—	659 082,30	1 324 797,25			
959	—	—	659 082,07	1 324 777,25			
669	—	—	659 057,07	1 324 777,55			Закрепление отсутствует
668	—	—	659 032,23	1 324 777,84			
1374	—	—	659 006,83	1 324 778,12			—
3968	—	—	658 981,87	1 324 778,41			
968	—	—	658 956,27	1 324 778,64			Закрепление отсутствует
3969	—	—	658 942,45	1 324 778,79			—

1	2	3	4	5	6	7	8
804	—	—	658 917,08	1 324 779,17	Метод спутниковых геодезических измерений (определений)	0,10	Долговременный межевой знак
636	—	—	658 917,07	1 324 775,45			—
635	—	—	658 942,57	1 324 775,04			
634	—	—	658 956,47	1 324 774,82			
691	—	—	658 981,46	1 324 774,42			
562	—	—	659 016,91	1 324 773,69			Закрепление отсутствует
561	—	—	659 032,43	1 324 773,45			Угол забора (изгороди, ограды)
н348У	—	—	659 057,10	1 324 774,06			—
н341У	—	—	659 081,87	1 324 773,49			
51	—	—	659 081,95	1 324 753,93			Долговременный межевой знак
н303У	—	—	659 082,61	1 324 753,92			—
н286У	—	—	659 082,39	1 324 773,43			
н408У	—	—	659 107,18	1 324 772,61			
н388У	—	—	659 132,81	1 324 772,89			
н394У	—	—	659 157,65	1 324 772,31			
974	—	—	659 183,93	1 324 771,92			Угол забора (изгороди, ограды)
973	—	—	659 208,87	1 324 771,53			

1	2	3	4	5	6	7	8
972	—	—	659 210,15	1 324 770,79	Метод спутниковых геодезических измерений (определений)	0,10	Угол забора (изгороди, ограды)
985	—	—	659 235,15	1 324 770,39			—
984	—	—	659 235,28	1 324 770,39			
983	—	—	659 235,58	1 324 770,39			
982	—	—	659 250,83	1 324 770,31			
1408	—	—	659 250,76	1 324 770,33			
1407	—	—	659 250,84	1 324 771,44			
1406	—	—	659 278,58	1 324 771,01			
1405	—	—	659 284,43	1 324 769,59			
1410	—	—	659 285,17	1 324 753,61			
1409	—	—	659 271,19	1 324 752,33			
723	—	—	659 268,89	1 324 752,22			
722	—	—	659 268,70	1 324 739,61			
721	—	—	659 278,70	1 324 739,87			
720	—	—	659 278,96	1 324 729,87			
729	—	—	659 254,97	1 324 729,25			
728	—	—	659 254,84	1 324 734,25			

1	2	3	4	5	6	7	8
727	—	—	659 251,84	1 324 734,17	Метод спутниковых геодезических измерений (определений)	0,10	—
989	—	—	659 235,06	1 324 734,48			
988	—	—	659 234,58	1 324 734,49			
58	—	—	659 234,52	1 324 730,88			
501	—	—	659 233,23	1 324 730,90			
500	—	—	659 233,01	1 324 711,85			
499	—	—	659 232,84	1 324 692,80			
4239	—	—	659 206,76	1 324 692,98			
997	—	—	659 182,55	1 324 693,24			
996	—	—	659 182,70	1 324 717,43			
992	—	—	659 183,10	1 324 717,43			
991	—	—	659 183,05	1 324 734,09			
998	—	—	659 182,30	1 324 731,62			
999	—	—	659 182,19	1 324 715,53			
1000	—	—	659 182,02	1 324 691,83			
1001	—	—	659 156,73	1 324 692,40			
1010	—	—	659 131,86	1 324 692,56			

1	2	3	4	5	6	7	8
1399	—	—	659 106,86	1 324 692,84	Метод спутниковых геодезических измерений (определений)	0,10	—
1011	—	—	659 106,87	1 324 693,34			Угол забора (изгороди, ограды)
1015	—	—	659 082,87	1 324 693,20			
1014	—	—	659 083,18	1 324 718,19			Уголок (металлический)
59	—	—	659 081,75	1 324 718,19			—
1016	—	—	659 081,73	1 324 713,23			Долговременный межевой знак
1019	—	—	659 081,86	1 324 693,23			
1018	—	—	659 056,87	1 324 693,61			
н277У	—	—	659 032,13	1 324 694,03			—
67	—	—	659 032,41	1 324 714,23			
н365У	—	—	659 031,58	1 324 714,25			
н239У	—	—	659 031,31	1 324 694,10			
н295У	—	—	659 007,20	1 324 694,47			
н413У	—	—	658 981,53	1 324 694,63			
н357У	—	—	658 981,95	1 324 714,95			
н322У	—	—	658 980,51	1 324 714,97			
35	—	—	658 980,18	1 324 694,56			

1	2	3	4	5	6	7	8
1020	—	—	658 955,18	1 324 694,74	Метод спутниковых геодезических измерений (определений)	0,10	—
1022	—	—	658 940,75	1 324 694,77			
н270У	—	—	658 916,01	1 324 695,02			
н391У	—	—	658 916,13	1 324 715,10			
630	—	—	658 916,25	1 324 735,80			
1427	—	—	658 915,72	1 324 706,34			
1428	—	—	658 915,92	1 324 696,34			
1429	—	—	658 915,82	1 324 690,31			
793	—	—	658 915,36	1 324 651,72			
796	—	—	658 915,67	1 324 670,90			
801	—	—	658 915,98	1 324 690,20			
800	—	—	658 917,21	1 324 691,02			
799	—	—	658 937,12	1 324 691,42			
798	—	—	658 940,76	1 324 691,39			
1025	—	—	658 956,36	1 324 691,26			
1028	—	—	658 981,36	1 324 691,06			Долговременный межевой знак
1029	—	—	659 006,36	1 324 690,87			

1	2	3	4	5	6	7	8
29	—	—	659 031,96	1 324 690,67	Метод спутниковых геодезических измерений (определений)	0,10	Угол забора (изгороди, ограды)
1038	—	—	659 056,56	1 324 690,48			
1037	—	—	659 081,93	1 324 690,28			—
558	—	—	659 106,91	1 324 689,42			Закрепление отсутствует
557	—	—	659 132,08	1 324 688,56			
1041	—	—	659 132,60	1 324 689,95			Угол забора (изгороди, ограды)
1040	—	—	659 157,58	1 324 689,47			
79	—	—	659 167,21	1 324 689,67			—
78	—	—	659 168,14	1 324 689,67			
77	—	—	659 181,34	1 324 689,44			
208	—	—	659 182,63	1 324 689,79			
1047	—	—	659 207,10	1 324 689,51			
1048	—	—	659 232,72	1 324 689,14			Долговременный межевой знак
1060	—	—	659 242,82	1 324 689,03			
1059	—	—	659 251,50	1 324 687,88			
1058	—	—	659 259,96	1 324 686,76			
1057	—	—	659 257,81	1 324 681,76			

1	2	3	4	5	6	7	8
1056	—	—	659 256,74	1 324 679,29	Метод спутниковых геодезических измерений (определений)	0,10	Долговременный межевой знак
1055	—	—	659 251,52	1 324 671,18			
1054	—	—	659 251,39	1 324 666,19			
1053	—	—	659 251,09	1 324 666,19			Временный межевой знак
1052	—	—	659 243,25	1 324 648,01			
4240	—	—	659 233,18	1 324 648,49			—
1359	—	—	659 232,63	1 324 629,30			
1348	—	—	659 231,58	1 324 629,29			
1383	—	—	659 231,93	1 324 610,09			
1382	—	—	659 209,43	1 324 609,67			
1067	—	—	659 206,42	1 324 610,84			Долговременный межевой знак
1066	—	—	659 206,43	1 324 609,31			
1069	—	—	659 182,11	1 324 609,28			
1063	—	—	659 182,76	1 324 629,18			
3970	—	—	659 182,77	1 324 648,76			—
648	—	—	659 181,85	1 324 648,64			
647	—	—	659 181,51	1 324 629,31			

1	2	3	4	5	6	7	8
646	—	—	659 181,21	1 324 609,28	Метод спутниковых геодезических измерений (определений)	0,10	—
655	—	—	659 168,61	1 324 609,31			
659	—	—	659 157,11	1 324 609,34			
658	—	—	659 156,89	1 324 629,33			
1072	—	—	659 156,26	1 324 629,28			Долговременный межевой знак
1071	—	—	659 156,24	1 324 628,20			
1070	—	—	659 156,02	1 324 609,53			
1074	—	—	659 131,64	1 324 609,73			
1073	—	—	659 132,30	1 324 629,24			
н356У	—	—	659 131,39	1 324 629,52			—
н424У	—	—	659 130,98	1 324 609,79			
н406У	—	—	659 105,90	1 324 610,71			
85	—	—	659 105,94	1 324 612,99			Долговременный межевой знак
90	—	—	659 105,08	1 324 612,67			
89	—	—	659 104,65	1 324 609,82			
88	—	—	659 083,09	1 324 610,24			
87	—	—	659 083,04	1 324 633,15			

1	2	3	4	5	6	7	8
86	—	—	659 106,03	1 324 632,12	Метод спутниковых геодезических измерений (определений)	0,10	Долговременный межевой знак
560	—	—	659 106,49	1 324 649,43			Закрепление отсутствует
75	—	—	659 096,15	1 324 650,20			
1080	—	—	659 081,61	1 324 650,56			—
1079	—	—	659 081,78	1 324 633,70			
1078	—	—	659 080,78	1 324 633,73			
1082	—	—	659 081,02	1 324 610,27			
1083	—	—	659 056,01	1 324 610,38			
1087	—	—	659 031,84	1 324 610,55			
1090	—	—	659 013,79	1 324 610,16			
1089	—	—	659 005,65	1 324 610,66			
1093	—	—	658 980,31	1 324 610,90			
97	—	—	658 955,86	1 324 611,16			Временный межевой знак
787	—	—	658 939,42	1 324 611,31			—
791	—	—	658 936,17	1 324 611,34			
790	—	—	658 914,94	1 324 611,29			
786	—	—	658 914,82	1 324 608,29			

1	2	3	4	5	6	7	8
785	—	—	658 939,35	1 324 607,95	Метод спутниковых геодезических измерений (определений)	0,10	—
н423У	—	—	658 956,24	1 324 607,90			
н426У	—	—	658 980,75	1 324 607,64			
н392У	—	—	658 980,35	1 324 587,09			
н273У	—	—	658 980,15	1 324 567,68			
н331У	—	—	658 980,14	1 324 567,10			
н274У	—	—	658 980,99	1 324 567,09			
н242У	—	—	658 981,20	1 324 587,22			
н232У	—	—	658 981,63	1 324 607,58			
н344У	—	—	659 005,89	1 324 607,18			
н428У	—	—	659 030,42	1 324 606,79			
н422У	—	—	659 030,28	1 324 566,90			
3971	—	—	659 031,12	1 324 566,93			
535	—	—	659 031,56	1 324 586,18			
537	—	—	659 031,40	1 324 606,76			
533	—	—	659 051,24	1 324 607,23			
532	—	—	659 055,74	1 324 607,34			

1	2	3	4	5	6	7	8
1095	—	—	659 076,25	1 324 606,70	Метод спутниковых геодезических измерений (определений)	0,10	—
1098	—	—	659 081,24	1 324 606,55			Закрепление отсутствует
609	—	—	659 106,41	1 324 605,76			
608	—	—	659 121,32	1 324 605,61			—
478	—	—	659 131,34	1 324 605,50			
477	—	—	659 156,49	1 324 605,98			
1101	—	—	659 181,37	1 324 605,84			Временный межевой знак
1103	—	—	659 206,33	1 324 604,70			
1104	—	—	659 225,11	1 324 604,50			—
584	—	—	659 212,11	1 324 565,06			
583	—	—	659 216,09	1 324 565,25			
582	—	—	659 208,40	1 324 545,74			Долговременный межевой знак
1105	—	—	659 201,33	1 324 526,37			
1106	—	—	659 181,24	1 324 525,80			
589	—	—	659 181,70	1 324 547,15			
588	—	—	659 181,82	1 324 565,10			—
475	—	—	659 180,49	1 324 565,09			

1	2	3	4	5	6	7	8
н248У	—	—	659 180,37	1 324 544,97	Метод спутниковых геодезических измерений (определений)	0,10	—
н246У	—	—	659 180,30	1 324 525,93			
н367У	—	—	659 155,75	1 324 526,15			
н345У	—	—	659 130,81	1 324 526,83			
109	—	—	659 130,36	1 324 547,07			Долговременный межевой знак
н316У	—	—	659 129,45	1 324 547,08			—
н349У	—	—	659 129,87	1 324 526,86			
н403У	—	—	659 105,58	1 324 526,80			
1114	—	—	659 105,63	1 324 527,23			
1115	—	—	659 080,68	1 324 527,39			
1109	—	—	659 080,82	1 324 547,39			Временный межевой знак
1108	—	—	659 079,93	1 324 547,40			
1116	—	—	659 079,89	1 324 543,18			
1124	—	—	659 079,92	1 324 526,62			
1123	—	—	659 056,90	1 324 526,64			
1126	—	—	659 030,51	1 324 527,11			
1127	—	—	659 005,65	1 324 527,56			—

1	2	3	4	5	6	7	8
1130	—	—	658 980,85	1 324 528,00	Метод спутниковых геодезических измерений (определений)	0,10	—
1129	—	—	658 980,98	1 324 548,01			
1131	—	—	658 980,13	1 324 548,02			Закрепление отсутствует
1134	—	—	658 980,00	1 324 528,02			
1133	—	—	658 955,00	1 324 528,19			
1135	—	—	658 954,89	1 324 527,32			—
779	—	—	658 938,46	1 324 528,02			
778	—	—	658 934,34	1 324 528,19			
777	—	—	658 913,23	1 324 528,45			
774	—	—	658 913,16	1 324 523,74			
775	—	—	658 937,85	1 324 523,57			
1138	—	—	658 954,84	1 324 524,14			
1137	—	—	658 979,87	1 324 524,22			
н402У	—	—	659 005,24	1 324 523,26			
221	—	—	659 030,24	1 324 523,11			
219	—	—	659 055,24	1 324 522,95			
1142	—	—	659 080,24	1 324 522,77			

1	2	3	4	5	6	7	8
456	—	—	659 105,22	1 324 522,64	Метод спутниковых геодезических измерений (определений)	0,10	Закрепление отсутствует
455	—	—	659 130,40	1 324 522,19			
454	—	—	659 130,29	1 324 498,88			
1398	—	—	659 130,37	1 324 483,66			—
1155	—	—	659 131,30	1 324 483,66			
1154	—	—	659 131,16	1 324 503,24			
1412	—	—	659 130,85	1 324 523,29			
1411	—	—	659 155,51	1 324 522,73			
3978	—	—	659 155,46	1 324 522,06			
1159	—	—	659 180,42	1 324 521,93			
1346	—	—	659 199,92	1 324 521,79			
1347	—	—	659 184,78	1 324 481,38			
1164	—	—	659 179,60	1 324 481,41			Нет закрепления
1148	—	—	659 173,28	1 324 483,40			
1147	—	—	659 173,09	1 324 480,23			—
н366У	—	—	659 175,23	1 324 480,08			
н362У	—	—	659 174,72	1 324 471,51			

1	2	3	4	5	6	7	8
н336У	—	—	659 181,70	1 324 469,33	Метод спутниковых геодезических измерений (определений)	0,10	—
н373У	—	—	659 171,22	1 324 445,16			
н275У	—	—	659 170,09	1 324 444,27			
1170	—	—	659 155,75	1 324 443,63			
1171	—	—	659 129,60	1 324 443,80			Закрепление отсутствует
3979	—	—	659 104,82	1 324 443,78			—
1173	—	—	659 089,26	1 324 443,91			Закрепление отсутствует
115	—	—	659 080,09	1 324 443,69			
1175	—	—	659 054,40	1 324 443,55			—
1184	—	—	659 030,34	1 324 443,61			
1183	—	—	659 029,32	1 324 443,61			
590	—	—	659 004,58	1 324 443,38			
597	—	—	658 979,58	1 324 443,55			
116	—	—	658 955,30	1 324 444,35			Долговременный межевой знак
120	—	—	658 937,92	1 324 444,89			
н371У	—	—	658 912,68	1 324 445,26			—
770	—	—	658 912,76	1 324 464,08			

1	2	3	4	5	6	7	8
1430	—	—	658 912,30	1 324 445,22	Метод спутниковых геодезических измерений (определений)	0,10	—
1431	—	—	658 910,64	1 324 445,24			
1432	—	—	658 910,60	1 324 441,18			
1433	—	—	658 912,34	1 324 441,16			
1434	—	—	658 912,25	1 324 435,09			
1435	—	—	658 910,18	1 324 435,09			
3980	—	—	658 908,95	1 324 435,09			
2341	—	—	658 908,74	1 324 429,95			
2340	—	—	658 909,58	1 324 422,15			
2339	—	—	658 910,41	1 324 387,10			
2338	—	—	658 909,74	1 324 369,82			
2337	—	—	658 908,58	1 324 328,28			
2336	—	—	658 908,41	1 324 295,86			
2335	—	—	658 908,08	1 324 246,53			
2334	—	—	658 906,92	1 324 204,82			
2333	—	—	658 906,09	1 324 176,56			
2332	—	—	658 906,58	1 324 157,13			

1	2	3	4	5	6	7	8
2331	—	—	658 907,25	1 324 123,90	Метод спутниковых геодезических измерений (определений)	0,10	—
Вырез 1 из 13							
1214	—	—	658 939,42	1 324 400,25	Метод спутниковых геодезических измерений (определений)	0,10	Долговременный межевой знак
н360У	—	—	658 912,49	1 324 400,63			—
766	—	—	658 912,19	1 324 380,87			
767	—	—	658 911,64	1 324 361,32			
763	—	—	658 939,10	1 324 361,05			Долговременный межевой знак
1209	—	—	658 954,01	1 324 361,15			
1210	—	—	658 979,01	1 324 360,97			—
1361	—	—	659 004,01	1 324 360,79			
1362	—	—	659 029,01	1 324 360,60			
н351У	—	—	659 054,73	1 324 360,58			
143	—	—	659 054,70	1 324 363,49			
144	—	—	659 055,63	1 324 363,31			
145	—	—	659 056,17	1 324 360,23			
н257У	—	—	659 078,90	1 324 360,30			
1202	—	—	659 104,03	1 324 360,35			Временный межевой знак
1201	—	—	659 128,61	1 324 359,78			—

1	2	3	4	5	6	7	8
1194	—	—	659 129,61	1 324 359,76	Метод спутниковых геодезических измерений (определений)	0,10	Долговременный межевой знак
1193	—	—	659 139,91	1 324 359,89			
1197	—	—	659 154,03	1 324 399,81			
1416	—	—	659 161,79	1 324 418,96			Закрепление отсутствует
1417	—	—	659 166,48	1 324 431,68			
1418	—	—	659 160,86	1 324 431,94			
1419	—	—	659 160,85	1 324 431,37			
1420	—	—	659 154,65	1 324 431,44			
1421	—	—	659 154,76	1 324 440,43			
1422	—	—	659 130,93	1 324 440,73			
1423	—	—	659 130,85	1 324 420,98			
н297У	—	—	659 130,82	1 324 418,23			—
127	—	—	659 129,45	1 324 418,33			Угол забора (изгороди, ограды)
128	—	—	659 129,50	1 324 440,05			
129	—	—	659 105,58	1 324 440,54			
н414У	—	—	659 080,03	1 324 440,44			—
16	—	—	659 054,70	1 324 440,45			

1	2	3	4	5	6	7	8
18	—	—	659 029,70	1 324 440,64	Метод спутниковых геодезических измерений (определений)	0,10	—
н382У	—	—	659 004,52	1 324 440,24			
1190	—	—	658 979,06	1 324 441,37			Долговременный межевой знак
1191	—	—	658 954,54	1 324 441,00			
122	—	—	658 937,65	1 324 441,06			Временный межевой знак
н339У	—	—	658 912,76	1 324 441,56			—
н287У	—	—	658 912,57	1 324 421,51			
н264У	—	—	658 912,49	1 324 401,47			
124	—	—	658 937,49	1 324 401,06			Временный межевой знак
364	—	—	658 954,28	1 324 401,00			—
1213	—	—	658 954,29	1 324 400,35			Долговременный межевой знак
1214	—	—	658 939,42	1 324 400,25			
Вырез 2 из 13							
1236	—	—	659 029,25	1 324 297,84	Метод спутниковых геодезических измерений (определений)	0,10	—
1235	—	—	659 028,88	1 324 273,20			
1233	—	—	659 053,42	1 324 272,00			Угол забора (изгороди, ограды)
1234	—	—	659 059,12	1 324 271,86			
1232	—	—	659 078,41	1 324 271,45			

1	2	3	4	5	6	7	8
1231	—	—	659 078,26	1 324 297,80	Метод спутниковых геодезических измерений (определений)	0,10	Уголок (металлический)
1227	—	—	659 078,40	1 324 297,80			
1228	—	—	659 078,94	1 324 317,88			Угол забора (изгороди, ограды)
1224	—	—	659 079,40	1 324 317,70			Долговременный межевой знак
1225	—	—	659 079,48	1 324 297,82			
н376У	—	—	659 079,56	1 324 271,70			—
н429У	—	—	659 106,93	1 324 270,92			
1217	—	—	659 115,99	1 324 296,22			
1218	—	—	659 129,96	1 324 332,53			
1219	—	—	659 103,05	1 324 332,57			
н379У	—	—	659 103,13	1 324 333,38			
1	—	—	659 130,41	1 324 333,69			
233	—	—	659 132,00	1 324 337,84			
483	—	—	659 138,22	1 324 353,99			
484	—	—	659 129,53	1 324 356,04			
485	—	—	659 118,48	1 324 356,18			
н236У	—	—	659 104,75	1 324 356,58			

1	2	3	4	5	6	7	8
н315У	—	—	659 079,53	1 324 356,64	Метод спутниковых геодезических измерений (определений)	0,10	—
н280У	—	—	659 054,84	1 324 357,00			
445	—	—	659 028,80	1 324 356,67			
446	—	—	659 028,26	1 324 356,68			
447	—	—	659 015,78	1 324 357,14			
448	—	—	659 003,78	1 324 357,59			
1216	—	—	658 979,99	1 324 357,66			
н411У	—	—	658 953,34	1 324 357,15			
761	—	—	658 937,87	1 324 357,46			Долговременный межевой знак
762	—	—	658 911,61	1 324 357,22			
760	—	—	658 911,40	1 324 338,22			
758	—	—	658 911,06	1 324 317,35			
755	—	—	658 910,96	1 324 297,06			
756	—	—	658 910,72	1 324 275,86			—
753	—	—	658 936,21	1 324 275,56			
н296У	—	—	658 936,59	1 324 274,22			
н330У	—	—	658 951,93	1 324 273,56			

1	2	3	4	5	6	7	8
н352У	—	—	658 976,85	1 324 273,54	Метод спутниковых геодезических измерений (определений)	0,10	—
н325У	—	—	658 979,04	1 324 275,93			
1239	—	—	658 978,77	1 324 296,70			Закрепление отсутствует
н299У	—	—	658 981,57	1 324 296,68			—
н302У	—	—	658 981,92	1 324 275,92			
н271У	—	—	658 984,06	1 324 273,86			
н405У	—	—	659 004,07	1 324 273,77			
149	—	—	659 027,99	1 324 273,30			Закрепление отсутствует
1237	—	—	659 028,35	1 324 297,85			
1236	—	—	659 029,25	1 324 297,84			—
Вырез 3 из 13							
950	—	—	659 235,21	1 324 775,48	Метод спутниковых геодезических измерений (определений)	0,10	—
688	—	—	659 235,21	1 324 775,31			
679	—	—	659 250,81	1 324 775,20			Временный межевой знак
680	—	—	659 274,78	1 324 775,25			
681	—	—	659 274,77	1 324 775,75			
670	—	—	659 281,43	1 324 775,90			
671	—	—	659 280,39	1 324 799,46			

1	2	3	4	5	6	7	8
700	—	—	659 279,48	1 324 817,40	Метод спутниковых геодезических измерений (определений)	0,10	Временный межевой знак
692	—	—	659 278,27	1 324 836,67			—
693	—	—	659 277,48	1 324 852,26			
694	—	—	659 268,38	1 324 854,96			
695	—	—	659 262,90	1 324 855,66			
696	—	—	659 262,16	1 324 855,65			
697	—	—	659 251,20	1 324 855,52			
48	—	—	659 247,82	1 324 855,98			
н235У	—	—	659 235,80	1 324 856,03			
н321У	—	—	659 235,63	1 324 835,76			
н276У	—	—	659 234,54	1 324 835,78			
н258У	—	—	659 234,74	1 324 856,18			
н359У	—	—	659 210,28	1 324 856,34			
939	—	—	659 184,77	1 324 857,12			
940	—	—	659 159,99	1 324 856,90			
496	—	—	659 159,51	1 324 856,17			
487	—	—	659 147,87	1 324 856,42			

1	2	3	4	5	6	7	8
488	—	—	659 133,87	1 324 856,73	Метод спутниковых геодезических измерений (определений)	0,10	—
934	—	—	659 108,83	1 324 857,03			
937	—	—	659 082,48	1 324 857,34			
936	—	—	659 081,54	1 324 837,04			
954	—	—	659 082,58	1 324 817,48			
955	—	—	659 083,08	1 324 799,25			Закрепление отсутствует
956	—	—	659 083,06	1 324 797,24			
957	—	—	659 082,91	1 324 777,25			
581	—	—	659 107,91	1 324 777,06			
573	—	—	659 132,90	1 324 776,79			—
661	—	—	659 157,90	1 324 776,37			
662	—	—	659 158,15	1 324 796,37			Труба (металлическая, асбоцементная, бетонная)
951	—	—	659 159,06	1 324 796,36			—
952	—	—	659 158,82	1 324 776,36			
470	—	—	659 183,82	1 324 776,07			
468	—	—	659 205,01	1 324 775,82			
460	—	—	659 210,21	1 324 775,76			

1	2	3	4	5	6	7	8
950	—	—	659 235,21	1 324 775,48	Метод спутниковых геодезических измерений (определений)	0,10	—
Вырез 4 из 13							
н375У	—	—	658 910,08	1 324 213,83	Метод спутниковых геодезических измерений (определений)	0,10	—
н412У	—	—	658 935,74	1 324 211,86			
179	—	—	658 959,05	1 324 209,31			
178	—	—	658 979,40	1 324 207,20			Труба (металлическая, асбоцементная, бетонная)
н247У	—	—	658 999,03	1 324 205,98			—
н259У	—	—	659 018,96	1 324 204,58			
н268У	—	—	659 039,71	1 324 203,19			
н417У	—	—	659 059,31	1 324 201,68			
169	—	—	659 079,50	1 324 201,70			
234	—	—	659 081,86	1 324 231,00			
1246	—	—	659 093,53	1 324 229,88			
1247	—	—	659 104,93	1 324 266,69			
1248	—	—	659 084,60	1 324 268,08			
167	—	—	659 064,69	1 324 268,32			
н380У	—	—	659 064,48	1 324 267,45			
н289У	—	—	659 044,36	1 324 269,64			

1	2	3	4	5	6	7	8
н420У	—	—	659 024,11	1 324 269,30	Метод спутниковых геодезических измерений (определений)	0,10	—
н269У	—	—	659 003,83	1 324 269,24			
н267У	—	—	658 983,55	1 324 270,21			
н324У	—	—	658 983,38	1 324 269,26			
н244У	—	—	658 963,79	1 324 269,00			
н245У	—	—	658 963,70	1 324 269,71			
748	—	—	658 937,20	1 324 270,12			
749	—	—	658 915,64	1 324 271,93			
750	—	—	658 910,62	1 324 270,67			
751	—	—	658 910,60	1 324 269,27			
752	—	—	658 910,42	1 324 252,47			
н409У	—	—	658 910,50	1 324 232,98			
н375У	—	—	658 910,08	1 324 213,83			
Вырез 5 из 13							
1270	—	—	659 012,20	1 324 141,11	Метод спутниковых геодезических измерений (определений)	0,10	—
191	—	—	659 034,02	1 324 139,43			Временный межевой знак
1268	—	—	659 052,78	1 324 138,18			-
1267	—	—	659 063,89	1 324 137,26			

1	2	3	4	5	6	7	8
1255	—	—	659 075,34	1 324 166,50	Метод спутниковых геодезических измерений (определений)	0,10	-
1256	—	—	659 080,90	1 324 195,19			Временный межевой знак
1257	—	—	659 079,81	1 324 196,22			
1258	—	—	659 058,65	1 324 198,38			
н260У	—	—	659 055,07	1 324 198,78			—
н343У	—	—	659 038,53	1 324 199,85			
н416У	—	—	659 018,47	1 324 201,50			
н418У	—	—	658 998,71	1 324 202,68			
1253	—	—	658 979,23	1 324 204,37			
1254	—	—	658 977,77	1 324 204,17			
1250	—	—	658 958,36	1 324 205,72			
741	—	—	658 935,54	1 324 207,43			
742	—	—	658 930,90	1 324 207,51			
743	—	—	658 910,20	1 324 209,86			
744	—	—	658 909,29	1 324 189,88			
338	—	—	658 909,00	1 324 170,63			
740	—	—	658 908,45	1 324 149,09			

1	2	3	4	5	6	7	8
739	—	—	658 932,68	1 324 147,23	Метод спутниковых геодезических измерений (определений)	0,10	—
н313У	—	—	658 954,49	1 324 146,17			
1275	—	—	658 974,16	1 324 144,46			
1269	—	—	658 993,66	1 324 142,54			
1270	—	—	659 012,20	1 324 141,11			
Вырез 6 из 13							
1291	—	—	659 029,30	1 324 076,20	Метод спутниковых геодезических измерений (определений)	0,10	—
1293	—	—	659 040,93	1 324 075,27			
1292	—	—	659 052,78	1 324 107,88			
1285	—	—	659 031,97	1 324 109,53			Временный межевой знак
1286	—	—	659 030,98	1 324 109,61			
1287	—	—	659 030,89	1 324 111,24			
1264	—	—	659 051,64	1 324 108,94			
1263	—	—	659 053,14	1 324 108,77			-
1262	—	—	659 062,66	1 324 134,02			
1266	—	—	659 053,40	1 324 134,92			Временный межевой знак
1289	—	—	659 049,39	1 324 135,32			
1290	—	—	659 032,59	1 324 136,95			

1	2	3	4	5	6	7	8
1288	—	—	659 032,51	1 324 135,75	Метод спутниковых геодезических измерений (определений)	0,10	Временный межевой знак
1282	—	—	659 013,89	1 324 137,39			
1281	—	—	658 993,64	1 324 138,82			
1276	—	—	658 973,71	1 324 140,63			
1277	—	—	658 953,78	1 324 142,24			Закрепление отсутствует
н363У	—	—	658 932,76	1 324 143,21			—
39	—	—	658 932,65	1 324 141,08			
40	—	—	658 912,66	1 324 141,72			
41	—	—	658 911,34	1 324 116,76			
37	—	—	658 908,02	1 324 116,86			
36	—	—	658 907,91	1 324 095,41			
1303	—	—	658 929,73	1 324 094,71			
1299	—	—	658 929,08	1 324 086,19			
1300	—	—	658 949,09	1 324 084,05			
1298	—	—	658 949,05	1 324 083,54			
1297	—	—	658 969,05	1 324 081,92			
1296	—	—	658 989,72	1 324 079,38			

1	2	3	4	5	6	7	8
1294	—	—	659 009,73	1 324 077,60	Метод спутниковых геодезических измерений (определений)	0,10	—
1295	—	—	659 029,22	1 324 075,04			
1291	—	—	659 029,30	1 324 076,20			
Вырез 7 из 13							
н381У	—	—	658 924,90	1 324 023,62	Метод спутниковых геодезических измерений (определений)	0,10	—
1321	—	—	658 944,12	1 324 022,23			
1318	—	—	658 964,06	1 324 020,67			
1316	—	—	658 983,90	1 324 018,17			
1314	—	—	659 003,81	1 324 016,25			
1312	—	—	659 018,81	1 324 014,79			
1304	—	—	659 029,81	1 324 044,97			Угол забора (изгороди, ограды)
1305	—	—	659 036,80	1 324 062,85			
1306	—	—	659 037,18	1 324 063,78			
1307	—	—	659 039,23	1 324 069,23			
1308	—	—	659 038,31	1 324 070,58			
1309	—	—	659 034,48	1 324 071,87			
1310	—	—	659 008,74	1 324 074,62			
н298У	—	—	658 989,27	1 324 076,52			—

1	2	3	4	5	6	7	8
н237У	—	—	658 969,53	1 324 077,38	Метод спутниковых геодезических измерений (определений)	0,10	—
н263У	—	—	658 949,25	1 324 079,17			
н283У	—	—	658 927,32	1 324 080,97			
н384У	—	—	658 908,08	1 324 082,52			
н427У	—	—	658 908,76	1 324 054,79			
н333У	—	—	658 908,91	1 324 025,46			
н381У	—	—	658 924,90	1 324 023,62			
Вырез 8 из 13							
438	—	—	658 918,34	1 323 959,46	Метод спутниковых геодезических измерений (определений)	0,10	Закрепление отсутствует
436	—	—	658 938,39	1 323 957,22			—
431	—	—	658 958,78	1 323 955,22			
639	—	—	658 978,82	1 323 953,82			
637	—	—	658 979,00	1 323 954,04			
1395	—	—	659 000,49	1 323 952,64			
512	—	—	659 009,29	1 323 982,50			Угол забора (изгороди, ограды)
513	—	—	659 010,04	1 323 982,81			
514	—	—	659 010,98	1 323 983,48			
507	—	—	659 019,44	1 324 011,69			

1	2	3	4	5	6	7	8
508	—	—	659 004,09	1 324 012,83	Метод спутниковых геодезических измерений (определений)	0,10	Угол забора (изгороди, ограды)
509	—	—	658 983,88	1 324 014,34			
1322	—	—	658 964,93	1 324 015,25			Закрепление отсутствует
440	—	—	658 943,83	1 324 016,28			
441	—	—	658 923,15	1 324 017,86			
599	—	—	658 922,67	1 324 019,45			
600	—	—	658 918,50	1 324 019,58			
601	—	—	658 910,38	1 324 020,51			
602	—	—	658 907,62	1 324 017,53			
603	—	—	658 907,32	1 323 992,47			
604	—	—	658 907,21	1 323 986,27			
735	—	—	658 907,00	1 323 974,35			
736	—	—	658 907,15	1 323 960,63			
438	—	—	658 918,34	1 323 959,46			
Вырез 9 из 13							
1336	—	—	658 971,16	1 323 891,15	Метод спутниковых геодезических измерений (определений)	0,10	—
1333	—	—	658 973,49	1 323 891,85			
1323	—	—	658 979,77	1 323 907,01			

1	2	3	4	5	6	7	8
1324	—	—	658 996,67	1 323 944,86	Метод спутниковых геодезических измерений (определений)	0,10	—
1325	—	—	658 995,48	1 323 947,99			
1326	—	—	658 977,93	1 323 950,47			
н350У	—	—	658 959,33	1 323 952,69			
н314У	—	—	658 938,25	1 323 954,42			
н255У	—	—	658 920,19	1 323 955,55			
н262У	—	—	658 913,70	1 323 955,48			
н256У	—	—	658 910,49	1 323 953,69			
н282У	—	—	658 910,92	1 323 927,25			
н306У	—	—	658 909,95	1 323 897,21			
н399У	—	—	658 934,12	1 323 894,23			
1339	—	—	658 934,10	1 323 895,01			
1340	—	—	658 934,58	1 323 894,98			
1335	—	—	658 953,68	1 323 893,02			
1336	—	—	658 971,16	1 323 891,15			
Вырез 10 из 13							
202	—	—	658 903,52	1 323 863,95	Метод спутниковых геодезических измерений (определений)	0,10	—
203	—	—	658 899,88	1 323 836,99			

1	2	3	4	5	6	7	8
н251У	—	—	658 930,05	1 323 834,72	Метод спутниковых геодезических измерений (определений)	0,10	—
н250У	—	—	658 929,44	1 323 826,95			
н253У	—	—	658 946,78	1 323 825,06			
1341	—	—	658 961,32	1 323 858,14			Закрепление отсутствует
1342	—	—	658 971,84	1 323 887,29			
1343	—	—	658 953,85	1 323 889,20			
н368У	—	—	658 934,30	1 323 889,87			—
н279У	—	—	658 909,19	1 323 892,23			
н377У	—	—	658 905,54	1 323 863,98			
н278У	—	—	658 905,53	1 323 863,85			
202	—	—	658 903,52	1 323 863,95			
Вырез 11 из 13							
н370У	—	—	658 895,96	1 323 786,68	Метод спутниковых геодезических измерений (определений)	0,10	—
н398У	—	—	658 894,09	1 323 760,21			
н294У	—	—	658 891,78	1 323 737,96			
н310У	—	—	658 913,77	1 323 734,20			
н415У	—	—	658 921,29	1 323 755,24			
н397У	—	—	658 930,01	1 323 779,64			

1	2	3	4	5	6	7	8
685	—	—	658 934,87	1 323 793,21	Метод спутниковых геодезических измерений (определений)	0,10	Долговременный межевой знак
682	—	—	658 944,68	1 323 820,71			
683	—	—	658 898,75	1 323 827,50			
684	—	—	658 896,86	1 323 801,17			
н370У	—	—	658 895,96	1 323 786,68			—
Вырез 12 из 13							
886	—	—	659 210,46	1 324 900,02	Метод спутниковых геодезических измерений (определений)	0,10	Закрепление отсутствует
890	—	—	659 186,28	1 324 900,96			
891	—	—	659 185,90	1 324 880,97			
н372У	—	—	659 185,57	1 324 860,88			—
1397	—	—	659 210,15	1 324 860,02			
1396	—	—	659 234,42	1 324 859,99			
889	—	—	659 234,34	1 324 879,62			
888	—	—	659 234,54	1 324 899,30			
887	—	—	659 232,35	1 324 899,37			
886	—	—	659 210,46	1 324 900,02			Закрепление отсутствует
Вырез 13 из 13							
730	—	—	659 262,14	1 324 692,64	Метод спутниковых геодезических измерений (определений)	0,10	—

1	2	3	4	5	6	7	8
731	—	—	659 282,54	1 324 724,61	Метод спутниковых геодезических измерений (определений)	0,10	—
732	—	—	659 256,09	1 324 724,42			
733	—	—	659 255,35	1 324 712,91			
н401У	—	—	659 234,11	1 324 713,43			
н383У	—	—	659 233,64	1 324 693,14			
734	—	—	659 254,04	1 324 692,42			
730	—	—	659 262,14	1 324 692,64			
23:42:0000000:624(2)							
1030	—	—	658 981,18	1 324 667,06	Метод спутниковых геодезических измерений (определений)	0,10	Долговременный межевой знак
69	—	—	658 980,53	1 324 650,85			Временный межевой знак
1034	—	—	659 006,02	1 324 650,87			Долговременный межевой знак
1031	—	—	659 006,18	1 324 666,87			
1030	—	—	658 981,18	1 324 667,06			
23:42:0000000:624(3)							
980	—	—	659 207,88	1 324 752,64	Метод спутниковых геодезических измерений (определений)	0,10	Угол забора (изгороди, ограды)
990	—	—	659 207,22	1 324 734,06			—
503	—	—	659 207,19	1 324 731,26			
502	—	—	659 209,52	1 324 731,23			

1	2	3	4	5	6	7	8
1371	—	—	659 209,83	1 324 750,89	Метод спутниковых геодезических измерений (определений)	0,10	—
971	—	—	659 209,86	1 324 752,61			Временный межевой знак
980	—	—	659 207,88	1 324 752,64			Угол забора (изгороди, ограды)

2. Сведения о частях границ уточняемого земельного участка с кадастровым номером 23:42:0000000:624 :

Обозначение части границ		Горизонтальное проложение (S), м	Описание прохождения части границ	Сведения о согласовании местоположения границ (согласовано/спорное)
от т.	до т.			
1	2	3	4	5
23:42:0000000:624(1)				
2331	2330	27,95	—	согласовано
2330	2329	32,06		
2329	2328	18,44		
2328	2327	34,27		
2327	2326	32,70		
2326	2325	22,45		
2325	2324	17,70		
2324	2323	13,29		
2323	2322	14,33		
2322	2321	6,34		
2321	2320	15,49		
2320	2319	8,52		
2319	2318	5,96		
2318	2317	11,04		
2317	2316	9,20		
2316	2315	29,30		
2315	2314	23,41		
2314	2313	21,76		
2313	2312	15,95		
2312	2311	20,83		
2311	2310	9,79		
2310	2309	11,56		
2309	2308	12,66		

1	2	3	4	5
2308	2307	5,67	—	согласовано
2307	2306	5,72		
2306	2305	5,54		
2305	2304	5,06		
2304	2303	8,64		
2303	2302	15,64		
2302	2301	23,13		
2301	2300	12,95		
2300	2299	7,95		
2299	2298	8,02		
2298	2297	11,88		
2297	2296	17,78		
2296	2295	10,96		
2295	2294	9,46		
2294	2293	19,14		
2293	2292	39,74		
2292	2291	43,28		
2291	2290	14,25		
2290	2289	27,47		
2289	2288	22,82		
2288	2287	11,87		
2287	2286	10,17		
2286	2285	12,10		
2285	2284	17,09		
2284	2283	9,84		
2283	2282	15,14		
2282	2281	11,22		
2281	2280	10,95		
2280	2279	12,68		
2279	2278	6,79		
2278	2277	11,83		
2277	2276	15,13		
2276	2275	17,33		
2275	2274	11,51		

1	2	3	4	5
2274	2273	8,63	—	согласовано
2273	2272	11,15		
2272	2271	19,34		
2271	2270	22,53		
2270	2269	17,71		
2269	2268	9,44		
2268	2267	8,04		
2267	2266	5,56		
2266	2265	8,69		
2265	2264	7,59		
2264	2263	14,07		
2263	2262	18,67		
2262	2261	31,47		
2261	2260	37,54		
2260	2259	39,09		
2259	2258	24,29		
2258	2257	15,98		
2257	2256	14,35		
2256	2255	23,61		
2255	2254	22,44		
2254	2253	55,59		
2253	2252	40,31		
2252	2251	15,46		
2251	2250	35,33		
2250	2249	15,97		
2249	2248	24,08		
2248	2247	9,15		
2247	2246	13,44		
2246	2245	15,06		
2245	2244	15,69		
2244	2243	13,66		
2243	2242	15,60		
2242	2241	15,68		
2241	2240	9,18		

1	2	3	4	5
2240	2239	7,54	—	согласовано
2239	2238	7,80		
2238	2237	20,97		
2237	2236	18,28		
2236	2235	28,80		
2235	3952	37,09		
3952	2206	19,37		
2206	640	5,39		
640	645	1,67		
645	644	4,34		
644	643	4,30		
643	642	15,29		
642	719	14,00		
719	718	1,51		
718	717	1,30		
717	716	12,72		
716	715	5,96		
715	877	20,66		
877	876	29,69		
876	875	9,47		
875	874	1,22		
874	873	3,88		
873	872	21,84		
872	868	0,44		
868	867	21,75		
867	866	3,78		
866	865	12,52		
865	861	8,23		
861	864	9,80		
864	570	12,32		
570	569	19,35		
569	568	21,54		
568	547	2,00		
547	554	0,59		

1	2	3	4	5
554	553	6,05	—	согласовано
553	538	7,65		
538	546	7,75		
546	545	5,04		
545	544	20,57		
544	543	22,48		
543	н301У	1,13		
н301У	н238У	22,22		
н238У	9	24,91		
9	14	27,00		
14	1368	41,00		
1368	614	0,69		
614	613	21,04		
613	612	19,99		
612	618	25,04		
618	893	25,50		
893	621	19,70		
621	620	20,90		
620	860	1,70		
860	895	20,26		
895	897	20,32		
897	900	23,19		
900	904	25,60		
904	н312У	24,99		
н312У	н410У	11,35		
н410У	н272У	23,39		
н272У	н309У	3,64		
н309У	814	16,98		
814	813	20,50		
813	818	24,76		
818	3957	14,76		
3957	3958	3,40		
3958	3959	5,51		
3959	3960	13,68		

1	2	3	4	5
3960	3961	7,47	—	согласовано
3961	3962	14,13		
3962	851	15,20		
851	846	26,05		
846	845	27,21		
845	850	19,73		
850	849	13,64		
849	848	12,67		
848	852	14,05		
852	н332У	3,86		
н332У	н320У	25,84		
н320У	855	0,61		
855	3963	24,59		
3963	858	25,02		
858	844	3,00		
844	843	8,61		
843	н425У	22,45		
н425У	н288У	19,81		
н288У	842	22,32		
842	841	25,42		
841	840	25,46		
840	836	19,59		
836	517	0,80		
517	516	19,58		
516	515	20,54		
515	527	5,39		
527	526	12,96		
526	525	4,47		
525	524	1,95		
524	523	0,72		
523	834	19,30		
834	833	24,99		
833	829	23,79		
829	828	27,97		

1	2	3	4	5
828	825	27,27	—	согласовано
825	3964	26,35		
3964	820	4,37		
820	819	29,38		
819	711	14,79		
711	712	9,05		
712	713	1,73		
713	2205	7,75		
2205	2204	2,68		
2204	2203	1,94		
2203	2202	2,07		
2202	2201	5,06		
2201	3965	6,43		
3965	2360	16,58		
2360	2155	6,90		
2155	1439	2,00		
1439	1440	316,92		
1440	1441	13,10		
1441	1442	12,80		
1442	1443	21,68		
1443	1444	8,21		
1444	1445	2,90		
1445	3966	69,16		
3966	1438	6,46		
1438	3967	1,85		
3967	1426	2,21		
1426	809	19,62		
809	н378У	19,73		
н378У	419	25,92		
419	1369	0,20		
1369	918	11,37		
918	917	1,93		
917	914	3,21		
914	913	21,55		

1	2	3	4	5
913	921	23,79	—	согласовано
921	926	0,45		
926	925	24,44		
925	924	0,26		
924	932	25,44		
932	931	25,00		
931	930	20,00		
930	1415	20,22		
1415	958	19,98		
958	959	20,00		
959	669	25,00		
669	668	24,84		
668	1374	25,40		
1374	3968	24,96		
3968	968	25,60		
968	3969	13,82		
3969	804	25,37		
804	636	3,72		
636	635	25,50		
635	634	13,90		
634	691	24,99		
691	562	35,46		
562	561	15,52		
561	н348У	24,68		
н348У	н341У	24,78		
н341У	51	19,56		
51	н303У	0,66		
н303У	н286У	19,51		
н286У	н408У	24,80		
н408У	н388У	25,63		
н388У	н394У	24,85		
н394У	974	26,28		
974	973	24,94		
973	972	1,48		

1	2	3	4	5
972	985	25,00	—	согласовано
985	984	0,13		
984	983	0,30		
983	982	15,25		
982	1408	0,07		
1408	1407	1,11		
1407	1406	27,74		
1406	1405	6,02		
1405	1410	16,00		
1410	1409	14,04		
1409	723	2,30		
723	722	12,61		
722	721	10,00		
721	720	10,00		
720	729	24,00		
729	728	5,00		
728	727	3,00		
727	989	16,78		
989	988	0,48		
988	58	3,61		
58	501	1,29		
501	500	19,05		
500	499	19,05		
499	4239	26,08		
4239	997	24,21		
997	996	24,19		
996	992	0,40		
992	991	16,66		
991	998	2,58		
998	999	16,09		
999	1000	23,70		
1000	1001	25,30		
1001	1010	24,87		
1010	1399	25,00		

1	2	3	4	5
1399	1011	0,50	—	согласовано
1011	1015	24,00		
1015	1014	24,99		
1014	59	1,43		
59	1016	4,96		
1016	1019	20,00		
1019	1018	24,99		
1018	н277У	24,74		
н277У	67	20,20		
67	н365У	0,83		
н365У	н239У	20,15		
н239У	н295У	24,11		
н295У	н413У	25,67		
н413У	н357У	20,32		
н357У	н322У	1,44		
н322У	35	20,41		
35	1020	25,00		
1020	1022	14,43		
1022	н270У	24,74		
н270У	н391У	20,08		
н391У	630	20,70		
630	1427	29,46		
1427	1428	10,00		
1428	1429	6,03		
1429	793	38,59		
793	796	19,18		
796	801	19,30		
801	800	1,48		
800	799	19,91		
799	798	3,64		
798	1025	15,60		
1025	1028	25,00		
1028	1029	25,00		
1029	29	25,60		

1	2	3	4	5
29	1038	24,60	—	согласовано
1038	1037	25,37		
1037	558	24,99		
558	557	25,18		
557	1041	1,48		
1041	1040	24,98		
1040	79	9,63		
79	78	0,93		
78	77	13,20		
77	208	1,34		
208	1047	24,47		
1047	1048	25,62		
1048	1060	10,10		
1060	1059	8,76		
1059	1058	8,53		
1058	1057	5,44		
1057	1056	2,69		
1056	1055	9,64		
1055	1054	4,99		
1054	1053	0,30		
1053	1052	19,80		
1052	4240	10,08		
4240	1359	19,20		
1359	1348	1,05		
1348	1383	19,20		
1383	1382	22,50		
1382	1067	3,23		
1067	1066	1,53		
1066	1069	24,32		
1069	1063	19,91		
1063	3970	19,58		
3970	648	0,93		
648	647	19,33		
647	646	20,03		

1	2	3	4	5
646	655	12,60	—	согласовано
655	659	11,50		
659	658	19,99		
658	1072	0,63		
1072	1071	1,08		
1071	1070	18,67		
1070	1074	24,38		
1074	1073	19,52		
1073	н356У	0,95		
н356У	н424У	19,73		
н424У	н406У	25,10		
н406У	85	2,28		
85	90	0,92		
90	89	2,88		
89	88	21,56		
88	87	22,91		
87	86	23,01		
86	560	17,32		
560	75	10,37		
75	1080	14,54		
1080	1079	16,86		
1079	1078	1,00		
1078	1082	23,46		
1082	1083	25,01		
1083	1087	24,17		
1087	1090	18,05		
1090	1089	8,16		
1089	1093	25,34		
1093	97	24,45		
97	787	16,44		
787	791	3,25		
791	790	21,23		
790	786	3,00		
786	785	24,53		

1	2	3	4	5
785	н423У	16,89	—	согласовано
н423У	н426У	24,51		
н426У	н392У	20,55		
н392У	н273У	19,41		
н273У	н331У	0,58		
н331У	н274У	0,85		
н274У	н242У	20,13		
н242У	н232У	20,36		
н232У	н344У	24,26		
н344У	н428У	24,53		
н428У	н422У	39,89		
н422У	3971	0,84		
3971	535	19,26		
535	537	20,58		
537	533	19,85		
533	532	4,50		
532	1095	20,52		
1095	1098	4,99		
1098	609	25,18		
609	608	14,91		
608	478	10,02		
478	477	25,15		
477	1101	24,88		
1101	1103	24,99		
1103	1104	18,78		
1104	584	41,53		
584	583	3,98		
583	582	20,97		
582	1105	20,62		
1105	1106	20,10		
1106	589	21,35		
589	588	17,95		
588	475	1,33		
475	н248У	20,12		

1	2	3	4	5
н248У	н246У	19,04	—	согласовано
н246У	н367У	24,55		
н367У	н345У	24,95		
н345У	109	20,25		
109	н316У	0,91		
н316У	н349У	20,22		
н349У	н403У	24,29		
н403У	1114	0,43		
1114	1115	24,95		
1115	1109	20,00		
1109	1108	0,89		
1108	1116	4,22		
1116	1124	16,56		
1124	1123	23,02		
1123	1126	26,39		
1126	1127	24,86		
1127	1130	24,80		
1130	1129	20,01		
1129	1131	0,85		
1131	1134	20,00		
1134	1133	25,00		
1133	1135	0,88		
1135	779	16,44		
779	778	4,12		
778	777	21,11		
777	774	4,71		
774	775	24,69		
775	1138	17,00		
1138	1137	25,03		
1137	н402У	25,39		
н402У	221	25,00		
221	219	25,00		
219	1142	25,00		
1142	456	24,98		

1	2	3	4	5
456	455	25,18	—	согласовано
455	454	23,31		
454	1398	15,22		
1398	1155	0,93		
1155	1154	19,58		
1154	1412	20,05		
1412	1411	24,67		
1411	3978	0,67		
3978	1159	24,96		
1159	1346	19,50		
1346	1347	43,15		
1347	1164	5,18		
1164	1148	6,63		
1148	1147	3,18		
1147	н366У	2,15		
н366У	н362У	8,59		
н362У	н336У	7,31		
н336У	н373У	26,34		
н373У	н275У	1,44		
н275У	1170	14,35		
1170	1171	26,15		
1171	3979	24,78		
3979	1173	15,56		
1173	115	9,17		
115	1175	25,69		
1175	1184	24,06		
1184	1183	1,02		
1183	590	24,74		
590	597	25,00		
597	116	24,29		
116	120	17,39		
120	н371У	25,24		
н371У	770	18,82		
770	1430	18,87		

1	2	3	4	5
1430	1431	1,66	—	согласовано
1431	1432	4,06		
1432	1433	1,74		
1433	1434	6,07		
1434	1435	2,07		
1435	3980	1,23		
3980	2341	5,14		
2341	2340	7,85		
2340	2339	35,06		
2339	2338	17,29		
2338	2337	41,56		
2337	2336	32,42		
2336	2335	49,33		
2335	2334	41,73		
2334	2333	28,27		
2333	2332	19,44		
2332	2331	33,24		
Вырез 1 из 13				
1214	н360У	26,93	—	согласовано
н360У	766	19,76		
766	767	19,56		
767	763	27,46		
763	1209	14,91		
1209	1210	25,00		
1210	1361	25,00		
1361	1362	25,00		
1362	н351У	25,72		
н351У	143	2,91		
143	144	0,95		
144	145	3,13		
145	н257У	22,73		
н257У	1202	25,13		
1202	1201	24,59		
1201	1194	1,00		

1	2	3	4	5
1194	1193	10,30	—	согласовано
1193	1197	42,34		
1197	1416	20,66		
1416	1417	13,56		
1417	1418	5,63		
1418	1419	0,57		
1419	1420	6,20		
1420	1421	8,99		
1421	1422	23,83		
1422	1423	19,75		
1423	н297У	2,75		
н297У	127	1,37		
127	128	21,72		
128	129	23,93		
129	н414У	25,55		
н414У	16	25,33		
16	18	25,00		
18	н382У	25,18		
н382У	1190	25,49		
1190	1191	24,52		
1191	122	16,89		
122	н339У	24,90		
н339У	н287У	20,05		
н287У	н264У	20,04		
н264У	124	25,00		
124	364	16,79		
364	1213	0,65		
1213	1214	14,87		
Вырез 2 из 13				
1236	1235	24,64	—	согласовано
1235	1233	24,57		
1233	1234	5,70		
1234	1232	19,29		
1232	1231	26,35		

1	2	3	4	5
1231	1227	0,14	—	согласовано
1227	1228	20,09		
1228	1224	0,49		
1224	1225	19,88		
1225	н376У	26,12		
н376У	н429У	27,38		
н429У	1217	26,87		
1217	1218	38,90		
1218	1219	26,91		
1219	н379У	0,81		
н379У	1	27,28		
1	233	4,44		
233	483	17,31		
483	484	8,93		
484	485	11,05		
485	н236У	13,74		
н236У	н315У	25,22		
н315У	н280У	24,69		
н280У	445	26,04		
445	446	0,54		
446	447	12,49		
447	448	12,01		
448	1216	23,79		
1216	н411У	26,65		
н411У	761	15,47		
761	762	26,26		
762	760	19,00		
760	758	20,87		
758	755	20,29		
755	756	21,20		
756	753	25,49		
753	н296У	1,39		
н296У	н330У	15,35		
н330У	н352У	24,92		

1	2	3	4	5
н352У	н325У	3,24	—	согласовано
н325У	1239	20,77		
1239	н299У	2,80		
н299У	н302У	20,76		
н302У	н271У	2,97		
н271У	н405У	20,01		
н405У	149	23,92		
149	1237	24,55		
1237	1236	0,90		
Вырез 3 из 13				
950	688	0,17	—	согласовано
688	679	15,60		
679	680	23,97		
680	681	0,50		
681	670	6,66		
670	671	23,58		
671	700	17,96		
700	692	19,31		
692	693	15,61		
693	694	9,49		
694	695	5,52		
695	696	0,74		
696	697	10,96		
697	48	3,41		
48	н235У	12,02		
н235У	н321У	20,27		
н321У	н276У	1,09		
н276У	н258У	20,40		
н258У	н359У	24,46		
н359У	939	25,52		
939	940	24,78		
940	496	0,87		
496	487	11,64		
487	488	14,00		

1	2	3	4	5
488	934	25,04	—	согласовано
934	937	26,35		
937	936	20,32		
936	954	19,59		
954	955	18,24		
955	956	2,01		
956	957	19,99		
957	581	25,00		
581	573	24,99		
573	661	25,00		
661	662	20,00		
662	951	0,91		
951	952	20,00		
952	470	25,00		
470	468	21,19		
468	460	5,20		
460	950	25,00		
Вырез 4 из 13				
н375У	н412У	25,74	—	согласовано
н412У	179	23,45		
179	178	20,46		
178	н247У	19,67		
н247У	н259У	19,98		
н259У	н268У	20,80		
н268У	н417У	19,66		
н417У	169	20,19		
169	234	29,39		
234	1246	11,72		
1246	1247	38,53		
1247	1248	20,38		
1248	167	19,91		
167	н380У	0,89		
н380У	н289У	20,24		
н289У	н420У	20,25		

1	2	3	4	5
н420У	н269У	20,28	—	согласовано
н269У	н267У	20,30		
н267У	н324У	0,97		
н324У	н244У	19,59		
н244У	н245У	0,72		
н245У	748	26,50		
748	749	21,64		
749	750	5,18		
750	751	1,40		
751	752	16,80		
752	н409У	19,49		
н409У	н375У	19,15		
Вырез 5 из 13				
1270	191	21,88	—	согласовано
191	1268	18,80		
1268	1267	11,15		
1267	1255	31,40		
1255	1256	29,22		
1256	1257	1,50		
1257	1258	21,27		
1258	н260У	3,60		
н260У	н343У	16,57		
н343У	н416У	20,13		
н416У	н418У	19,80		
н418У	1253	19,55		
1253	1254	1,47		
1254	1250	19,47		
1250	741	22,88		
741	742	4,64		
742	743	20,83		
743	744	20,00		
744	338	19,25		
338	740	21,55		
740	739	24,30		

1	2	3	4	5
739	н313У	21,84	—	согласовано
н313У	1275	19,74		
1275	1269	19,59		
1269	1270	18,60		
Вырез 6 из 13				
1291	1293	11,67	—	согласовано
1293	1292	34,70		
1292	1285	20,88		
1285	1286	0,99		
1286	1287	1,63		
1287	1264	20,88		
1264	1263	1,51		
1263	1262	26,99		
1262	1266	9,30		
1266	1289	4,03		
1289	1290	16,88		
1290	1288	1,20		
1288	1282	18,69		
1282	1281	20,30		
1281	1276	20,01		
1276	1277	19,99		
1277	н363У	21,04		
н363У	39	2,13		
39	40	20,00		
40	41	24,99		
41	37	3,32		
37	36	21,45		
36	1303	21,83		
1303	1299	8,54		
1299	1300	20,12		
1300	1298	0,51		
1298	1297	20,07		
1297	1296	20,83		
1296	1294	20,09		

1	2	3	4	5
1294	1295	19,66	—	согласовано
1295	1291	1,16		
Вырез 7 из 13				
н381У	1321	19,27	—	согласовано
1321	1318	20,00		
1318	1316	20,00		
1316	1314	20,00		
1314	1312	15,07		
1312	1304	32,12		
1304	1305	19,20		
1305	1306	1,00		
1306	1307	5,82		
1307	1308	1,63		
1308	1309	4,04		
1309	1310	25,89		
1310	н298У	19,56		
н298У	н237У	19,76		
н237У	н263У	20,36		
н263У	н283У	22,00		
н283У	н384У	19,30		
н384У	н427У	27,74		
н427У	н333У	29,33		
н333У	н381У	16,10		
Вырез 8 из 13				
438	436	20,17	—	согласовано
436	431	20,49		
431	639	20,09		
639	637	0,28		
637	1395	21,54		
1395	512	31,13		
512	513	0,81		
513	514	1,15		
514	507	29,45		
507	508	15,39		

1	2	3	4	5
508	509	20,27	—	согласовано
509	1322	18,97		
1322	440	21,13		
440	441	20,74		
441	599	1,66		
599	600	4,17		
600	601	8,17		
601	602	4,06		
602	603	25,06		
603	604	6,20		
604	735	11,92		
735	736	13,72		
736	438	11,25		
Вырез 9 из 13				
1336	1333	2,43	—	согласовано
1333	1323	16,41		
1323	1324	41,45		
1324	1325	3,35		
1325	1326	17,72		
1326	н350У	18,73		
н350У	н314У	21,15		
н314У	н255У	18,10		
н255У	н262У	6,49		
н262У	н256У	3,68		
н256У	н282У	26,44		
н282У	н306У	30,06		
н306У	н399У	24,35		
н399У	1339	0,78		
1339	1340	0,48		
1340	1335	19,20		
1335	1336	17,58		
Вырез 10 из 13				
202	203	27,20	—	согласовано
203	н251У	30,26		

1	2	3	4	5
н251У	н250У	7,79	—	согласовано
н250У	н253У	17,44		
н253У	1341	36,13		
1341	1342	30,99		
1342	1343	18,09		
1343	н368У	19,56		
н368У	н279У	25,22		
н279У	н377У	28,48		
н377У	н278У	0,13		
н278У	202	2,01		
Вырез 11 из 13				
н370У	н398У	26,54	—	согласовано
н398У	н294У	22,37		
н294У	н310У	22,31		
н310У	н415У	22,34		
н415У	н397У	25,91		
н397У	685	14,41		
685	682	29,20		
682	683	46,43		
683	684	26,40		
684	н370У	14,52		
Вырез 12 из 13				
886	890	24,20	—	согласовано
890	891	19,99		
891	н372У	20,09		
н372У	1397	24,60		
1397	1396	24,27		
1396	889	19,63		
889	888	19,68		
888	887	2,19		
887	886	21,90		
Вырез 13 из 13				
730	731	37,92	—	согласовано
731	732	26,45		

1	2	3	4	5
732	733	11,53	—	согласовано
733	н401У	21,25		
н401У	н383У	20,30		
н383У	734	20,41		
734	730	8,10		
23:42:0000000:624(2)				
1030	69	16,22	—	согласовано
69	1034	25,49		
1034	1031	16,00		
1031	1030	25,00		
23:42:0000000:624(3)				
980	990	18,59	—	согласовано
990	503	2,80		
503	502	2,33		
502	1371	19,66		
1371	971	1,72		
971	980	1,98		

3. Сведения о характеристиках уточняемого земельного участка с кадастровым номером 23:42:0000000:624 :

№ п/п	Наименование характеристики	Значение характеристики
1	2	3
1.	Адрес земельного участка	—
1.1.	Сведения о местоположении земельного участка (при отсутствии адреса) в структурированном в соответствии с федеральной информационной адресной системой виде	353680, Российская Федерация, Краснодарский край, Ейский р-н, Ейск г
1.2.	Дополнительные сведения о местоположении земельного участка	—
2.	Площадь земельного участка ± величина погрешности определения (вычисления) площади (Р ± ΔР), м²	29 159 ± 69,00, 23:42:0000000:624(1) 28 705,97 ± 59,30, 23:42:0000000:624(2) 406,61 ± 7,06, 23:42:0000000:624(3) 46,71 ± 2,39
3.	Формула, примененная для вычисления предельной погрешности определения площади земельного участка, с подставленными значениями и итоговые (вычисленные) значения	59,30 + 7,06 + 2,39 = 69
4.	Площадь земельного участка согласно сведениям Единого государственного реестра недвижимости (Ркад), м²	17 318,00

1	2	3
5.	Оценка расхождения Р и Ркад (Р - Ркад), м²	11 841
6.	Предельный минимальный и максимальный размеры земельного участка (Рмин и Рмакс), м²	— —
7.	Кадастровый или иной государственный учетный номер (инвентарный) здания, сооружения, объекта незавершенного строительства, расположенного на земельном участке	—
8.	Вид (виды) разрешенного использования	Объекты инженерно-технического обеспечения
8.1.	Дополнительные сведения об использовании земельного участка	—
9.	Сведения о земельных участках (землях общего пользования, территории общего пользования), посредством которых обеспечивается доступ	—
10.	Иные сведения	—
4. Пояснения к сведениям об уточняемом земельном участке с кадастровым номером 23:42:0000000:624 :		
1.	—	

Описание местоположения здания, сооружения, объекта незавершенного строительства на земельном участке

1. Сведения о характерных точках контура объекта недвижимости с кадастровым номером 23:42:0708007:791 :

Система координат МСК-23, зона 1 (23) Зона № 1

Обозначение характерных точек границ	Содержатся в Едином государственном реестре недвижимости			Определены в ходе выполнения комплексных кадастровых работ			Метод определения координат	Формулы, примененные для расчета средней квадратической погрешности определения координат характерных точек (Mt), м, с подставленными в такие формулы значениями и итоговые (вычисленные) значения Mt, м
	координаты, м		Радиус, м	координаты, м		Радиус, м		
	X	Y	R	X	Y	R		
1	2	3	4	5	6	7	8	9
н2397О	—	—	—	659 069,39	1 324 414,78	—	Метод спутниковых геодезических измерений (определений)	√(0,1^2 + 0,1^2) = 0,10
н2691О	—	—	—	659 069,34	1 324 420,37	—		
н2456О	—	—	—	659 063,84	1 324 420,32	—		
н2898О	—	—	—	659 063,89	1 324 414,74	—		
н2397О	—	—	—	659 069,39	1 324 414,78	—		

2. Сведения о характеристиках объекта недвижимости с кадастровым номером 23:42:0708007:791 :

№ п/п	Наименование характеристики	Значение характеристики
1	2	3
1.	Вид объекта недвижимости	Здание
2.	Ранее присвоенный государственный учетный номер (инвентарный) здания, сооружения, объекта незавершенного строительства	—
3.	Кадастровый номер земельного участка (земельных участков), в границах которого (которых) расположены здание, сооружение, объект незавершенного строительства	23:42:0708007:171
4.	Уникальный учетный номер кадастрового квартала, в границах которого расположены здание, сооружение, объект незавершенного строительства	23:42:0708007

1	2	3
5.	Адрес здания, сооружения, объекта незавершенного строительства	—
5.1.	Сведения о местоположении здания, сооружения, объекта незавершенного строительства (при отсутствии адреса) в структурированном в соответствии с федеральной информационной адресной системой виде	Российская Федерация, Краснодарский край, Ейский р-н, Ейск г, Садовод снт, д 129
5.2.	Дополнительные сведения о местоположении	—
6.	Иные сведения	—

3. Пояснения к сведениям об объекте недвижимости с кадастровым номером 23:42:0708007:791 :

1.	—

1. Сведения о характерных точках контура объекта недвижимости с кадастровым номером 23:42:0708007:799 :

Система координат МСК-23, зона 1 (23) Зона № 1

Обозначение характерных точек границ	Содержатся в Едином государственном реестре недвижимости			Определены в ходе выполнения комплексных кадастровых работ			Метод определения координат	Формулы, примененные для расчета средней квадратической погрешности определения координат характерных точек (Mt), м, с подставленными в такие формулы значениями и итоговые (вычисленные) значения Mt, м
	координаты, м		Радиус, м	координаты, м		Радиус, м		
	X	Y	R	X	Y	R		
1	2	3	4	5	6	7	8	9
н2642О	—	—	—	659 043,49	1 324 381,30	—	Метод спутниковых геодезических измерений (определений)	√(0,1^2 + 0,1^2) = 0,10
н2480О	—	—	—	659 043,49	1 324 384,90	—		
н2934О	—	—	—	659 039,51	1 324 384,90	—		
н2913О	—	—	—	659 039,51	1 324 381,30	—		
н2642О	—	—	—	659 043,49	1 324 381,30	—		

2. Сведения о характеристиках объекта недвижимости с кадастровым номером 23:42:0708007:799 :

№ п/п	Наименование характеристики	Значение характеристики
1	2	3
1.	Вид объекта недвижимости	Здание

1	2	3
2.	Ранее присвоенный государственный учетный номер (инвентарный) здания, сооружения, объекта незавершенного строительства	—
3.	Кадастровый номер земельного участка (земельных участков), в границах которого (которых) расположены здание, сооружение, объект незавершенного строительства	23:42:0708007:158
4.	Уникальный учетный номер кадастрового квартала, в границах которого расположены здание, сооружение, объект незавершенного строительства	23:42:0708007
5.	Адрес здания, сооружения, объекта незавершенного строительства	—
5.1.	Сведения о местоположении здания, сооружения, объекта незавершенного строительства (при отсутствии адреса) в структурированном в соответствии с федеральной информационной адресной системой виде	Российская Федерация, Краснодарский край, Ейский р-н, Ейск г, Садовод снт, д 115
5.2.	Дополнительные сведения о местоположении	—
6.	Иные сведения	—

3. Пояснения к сведениям об объекте недвижимости с кадастровым номером 23:42:0708007:799 :

1.	—

1. Сведения о характерных точках контура объекта недвижимости с кадастровым номером 23:42:0708007:805 :

Система координат МСК-23, зона 1 (23) Зона № 1

Обозначение характерных точек границ	Содержатся в Едином государственном реестре недвижимости			Определены в ходе выполнения комплексных кадастровых работ			Метод определения координат	Формулы, примененные для расчета средней квадратической погрешности определения координат характерных точек (Mt), м, с подставленными в такие формулы значениями и итоговые (вычисленные) значения Mt, м
	координаты, м		Радиус, м	координаты, м		Радиус, м		
	X	Y	R	X	Y	R		
1	2	3	4	5	6	7	8	9
н2646О	—	—	—	659 009,28	1 324 905,57	—	Метод спутниковых геодезических измерений (определений)	√(0,1^2 + 0,1^2) = 0,10
н2588О	—	—	—	659 017,99	1 324 905,73	—		
н2775О	—	—	—	659 017,94	1 324 907,71	—		

1	2	3	4	5	6	7	8	9
н2744О	—	—	—	659 023,09	1 324 907,85	—	Метод спутниковых геодезических измерений (определений)	√(0,1^2 + 0,1^2) = 0,10
н2906О	—	—	—	659 022,88	1 324 915,40	—		
н2966О	—	—	—	659 009,02	1 324 915,02	—		
н2646О	—	—	—	659 009,28	1 324 905,57	—		

2. Сведения о характеристиках объекта недвижимости с кадастровым номером 23:42:0708007:805 :

№ п/п	Наименование характеристики	Значение характеристики
1	2	3
1.	Вид объекта недвижимости	Здание
2.	Ранее присвоенный государственный учетный номер (инвентарный) здания, сооружения, объекта незавершенного строительства	—
3.	Кадастровый номер земельного участка (земельных участков), в границах которого (которых) расположены здание, сооружение, объект незавершенного строительства	23:42:0708007:402
4.	Уникальный учетный номер кадастрового квартала, в границах которого расположены здание, сооружение, объект незавершенного строительства	23:42:0708007
5.	Адрес здания, сооружения, объекта незавершенного строительства	—
5.1.	Сведения о местоположении здания, сооружения, объекта незавершенного строительства (при отсутствии адреса) в структурированном в соответствии с федеральной информационной адресной системой виде	Российская Федерация, Краснодарский край, Ейский р-н, Ейск г, Садовод снт, д 398
5.2.	Дополнительные сведения о местоположении	—
6.	Иные сведения	—

3. Пояснения к сведениям об объекте недвижимости с кадастровым номером 23:42:0708007:805 :

1.	—

1. Сведения о характерных точках контура объекта недвижимости с кадастровым номером 23:42:0708007:765 :

Система координат МСК-23, зона 1 (23) Зона № 1

Обозначение характерных точек границ	Содержатся в Едином государственном реестре недвижимости			Определены в ходе выполнения комплексных кадастровых работ			Метод определения координат	Формулы, примененные для расчета средней квадратической погрешности определения координат характерных точек (Mt), м, с подставленными в такие формулы значениями и итоговые (вычисленные) значения Mt, м
	координаты, м		Радиус, м	координаты, м		Радиус, м		
	X	Y	R	X	Y	R		
1	2	3	4	5	6	7	8	9
н2878О	—	—	—	659 147,22	1 324 557,95	—	Метод спутниковых геодезических измерений (определений)	√(0,1^2 + 0,1^2) = 0,10
н2822О	—	—	—	659 147,39	1 324 563,12	—		
н2673О	—	—	—	659 140,79	1 324 563,33	—		
н2464О	—	—	—	659 140,63	1 324 558,16	—		
н2878О	—	—	—	659 147,22	1 324 557,95	—		

2. Сведения о характеристиках объекта недвижимости с кадастровым номером 23:42:0708007:765 :

№ п/п	Наименование характеристики	Значение характеристики
1	2	3
1.	Вид объекта недвижимости	Здание
2.	Ранее присвоенный государственный учетный номер (инвентарный) здания, сооружения, объекта незавершенного строительства	—
3.	Кадастровый номер земельного участка (земельных участков), в границах которого (которых) расположены здание, сооружение, объект незавершенного строительства	23:42:0708007:228
4.	Уникальный учетный номер кадастрового квартала, в границах которого расположены здание, сооружение, объект незавершенного строительства	23:42:0708007

1	2	3
5.	Адрес здания, сооружения, объекта незавершенного строительства	—
5.1.	Сведения о местоположении здания, сооружения, объекта незавершенного строительства (при отсутствии адреса) в структурированном в соответствии с федеральной информационной адресной системой виде	Российская Федерация, Краснодарский край, Ейский р-н, Ейск г, Садовод снт, д 194
5.2.	Дополнительные сведения о местоположении	—
6.	Иные сведения	—

3. Пояснения к сведениям об объекте недвижимости с кадастровым номером 23:42:0708007:765 :

1.	—

1. Сведения о характерных точках контура объекта недвижимости с кадастровым номером 23:42:0708007:771 :

Система координат МСК-23, зона 1 (23) Зона № 1

Обозначение характерных точек границ	Содержатся в Едином государственном реестре недвижимости			Определены в ходе выполнения комплексных кадастровых работ			Метод определения координат	Формулы, примененные для расчета средней квадратической погрешности определения координат характерных точек (Mt), м, с подставленными в такие формулы значениями и итоговые (вычисленные) значения Mt, м
	координаты, м		Радиус, м	координаты, м		Радиус, м		
	X	Y	R	X	Y	R		
1	2	3	4	5	6	7	8	9
н2621О	—	—	—	659 018,49	1 324 715,34	—	Метод спутниковых геодезических измерений (определений)	√(0,1^2 + 0,1^2) = 0,10
н2428О	—	—	—	659 018,55	1 324 720,33	—		
н2679О	—	—	—	659 013,00	1 324 720,41	—		
н2921О	—	—	—	659 012,94	1 324 715,41	—		
н2621О	—	—	—	659 018,49	1 324 715,34	—		

2. Сведения о характеристиках объекта недвижимости с кадастровым номером 23:42:0708007:771 :

№ п/п	Наименование характеристики	Значение характеристики
1	2	3
1.	Вид объекта недвижимости	Здание

1	2	3
2.	Ранее присвоенный государственный учетный номер (инвентарный) здания, сооружения, объекта незавершенного строительства	—
3.	Кадастровый номер земельного участка (земельных участков), в границах которого (которых) расположены здание, сооружение, объект незавершенного строительства	23:42:0708007:296
4.	Уникальный учетный номер кадастрового квартала, в границах которого расположены здание, сооружение, объект незавершенного строительства	23:42:0708007
5.	Адрес здания, сооружения, объекта незавершенного строительства	—
5.1.	Сведения о местоположении здания, сооружения, объекта незавершенного строительства (при отсутствии адреса) в структурированном в соответствии с федеральной информационной адресной системой виде	Российская Федерация, Краснодарский край, Ейский р-н, Ейск г, Садовод снт, д 274
5.2.	Дополнительные сведения о местоположении	—
6.	Иные сведения	—

3. Пояснения к сведениям об объекте недвижимости с кадастровым номером 23:42:0708007:771 :

1.	—

1. Сведения о характерных точках контура объекта недвижимости с кадастровым номером 23:42:0708007:786 :

Система координат МСК-23, зона 1 (23) Зона № 1

Обозначение характерных точек границ	Содержатся в Едином государственном реестре недвижимости			Определены в ходе выполнения комплексных кадастровых работ			Метод определения координат	Формулы, примененные для расчета средней квадратической погрешности определения координат характерных точек (Mt), м, с подставленными в такие формулы значениями и итоговые (вычисленные) значения Mt, м
	координаты, м		Радиус, м	координаты, м		Радиус, м		
	X	Y	R	X	Y	R		
1	2	3	4	5	6	7	8	9
н2778О	—	—	—	659 041,14	1 324 449,42	—	Метод спутниковых геодезических измерений (определений)	√(0,1^2 + 0,1^2) = 0,10
н2900О	—	—	—	659 052,47	1 324 449,21	—		
н2953О	—	—	—	659 052,57	1 324 455,50	—		

1	2	3	4	5	6	7	8	9
н2636О	—	—	—	659 041,24	1 324 455,71	—	Метод спутниковых геодезических измерений (определений)	√(0,1^2 + 0,1^2) = 0,10
н2778О	—	—	—	659 041,14	1 324 449,42	—		

2. Сведения о характеристиках объекта недвижимости с кадастровым номером 23:42:0708007:786 :

№ п/п	Наименование характеристики	Значение характеристики
1	2	3
1.	Вид объекта недвижимости	Здание
2.	Ранее присвоенный государственный учетный номер (инвентарный) здания, сооружения, объекта незавершенного строительства	—
3.	Кадастровый номер земельного участка (земельных участков), в границах которого (которых) расположены здание, сооружение, объект незавершенного строительства	23:42:0708007:189
4.	Уникальный учетный номер кадастрового квартала, в границах которого расположены здание, сооружение, объект незавершенного строительства	23:42:0708007
5.	Адрес здания, сооружения, объекта незавершенного строительства	—
5.1.	Сведения о местоположении здания, сооружения, объекта незавершенного строительства (при отсутствии адреса) в структурированном в соответствии с федеральной информационной адресной системой виде	Российская Федерация, Краснодарский край, Ейский р-н, Ейск г, Садовод снт, уч 147
5.2.	Дополнительные сведения о местоположении	—
6.	Иные сведения	—

3. Пояснения к сведениям об объекте недвижимости с кадастровым номером 23:42:0708007:786 :

1.	—

1. Сведения о характерных точках контура объекта недвижимости с кадастровым номером 23:42:0708007:769 :

Система координат МСК-23, зона 1 (23) Зона № 1

Обозначение характерных точек границ	Содержатся в Едином государственном реестре недвижимости			Определены в ходе выполнения комплексных кадастровых работ			Метод определения координат	Формулы, примененные для расчета средней квадратической погрешности определения координат характерных точек (Mt), м, с подставленными в такие формулы значениями и итоговые (вычисленные) значения Mt, м
	координаты, м		Радиус, м	координаты, м		Радиус, м		
	X	Y	R	X	Y	R		
1	2	3	4	5	6	7	8	9
н2686О	—	—	—	659 235,16	1 324 786,38	—	Метод спутниковых геодезических измерений (определений)	√(0,1^2 + 0,1^2) = 0,10
н2941О	—	—	—	659 235,04	1 324 794,55	—		
н2975О	—	—	—	659 226,31	1 324 794,43	—		
н2690О	—	—	—	659 226,43	1 324 786,23	—		
н2686О	—	—	—	659 235,16	1 324 786,38	—		

2. Сведения о характеристиках объекта недвижимости с кадастровым номером 23:42:0708007:769 :

№ п/п	Наименование характеристики	Значение характеристики
1	2	3
1.	Вид объекта недвижимости	Здание
2.	Ранее присвоенный государственный учетный номер (инвентарный) здания, сооружения, объекта незавершенного строительства	—
3.	Кадастровый номер земельного участка (земельных участков), в границах которого (которых) расположены здание, сооружение, объект незавершенного строительства	23:42:0708007:353
4.	Уникальный учетный номер кадастрового квартала, в границах которого расположены здание, сооружение, объект незавершенного строительства	23:42:0708007

1	2	3
5.	Адрес здания, сооружения, объекта незавершенного строительства	—
5.1.	Сведения о местоположении здания, сооружения, объекта незавершенного строительства (при отсутствии адреса) в структурированном в соответствии с федеральной информационной адресной системой виде	Российская Федерация, Краснодарский край, Ейский р-н, Ейск г, Садовод снт, уч 337
5.2.	Дополнительные сведения о местоположении	—
6.	Иные сведения	—

3. Пояснения к сведениям об объекте недвижимости с кадастровым номером 23:42:0708007:769 :

1.	—

1. Сведения о характерных точках контура объекта недвижимости с кадастровым номером 23:42:0708007:794 :

Система координат МСК-23, зона 1 (23) Зона № 1

Обозначение характерных точек границ	Содержатся в Едином государственном реестре недвижимости			Определены в ходе выполнения комплексных кадастровых работ			Метод определения координат	Формулы, примененные для расчета средней квадратической погрешности определения координат характерных точек (Mt), м, с подставленными в такие формулы значениями и итоговые (вычисленные) значения Mt, м
	координаты, м		Радиус, м	координаты, м		Радиус, м		
	X	Y	R	X	Y	R		
1	2	3	4	5	6	7	8	9
н2538О	—	—	—	658 964,39	1 324 932,79	—	Метод спутниковых геодезических измерений (определений)	√(0,1^2 + 0,1^2) = 0,10
н2705О	—	—	—	658 964,33	1 324 941,03	—		
н2482О	—	—	—	658 947,83	1 324 941,12	—		
н2854О	—	—	—	658 947,79	1 324 932,88	—		
н2538О	—	—	—	658 964,39	1 324 932,79	—		

2. Сведения о характеристиках объекта недвижимости с кадастровым номером 23:42:0708007:794 :

№ п/п	Наименование характеристики	Значение характеристики
1	2	3
1.	Вид объекта недвижимости	Здание

1	2	3
2.	Ранее присвоенный государственный учетный номер (инвентарный) здания, сооружения, объекта незавершенного строительства	—
3.	Кадастровый номер земельного участка (земельных участков), в границах которого (которых) расположены здание, сооружение, объект незавершенного строительства	23:42:0708007:405
4.	Уникальный учетный номер кадастрового квартала, в границах которого расположены здание, сооружение, объект незавершенного строительства	23:42:0708007
5.	Адрес здания, сооружения, объекта незавершенного строительства	—
5.1.	Сведения о местоположении здания, сооружения, объекта незавершенного строительства (при отсутствии адреса) в структурированном в соответствии с федеральной информационной адресной системой виде	Российская Федерация, Краснодарский край, Ейский р-н, Ейск г, Садовод снт, уч 401
5.2.	Дополнительные сведения о местоположении	—
6.	Иные сведения	—

3. Пояснения к сведениям об объекте недвижимости с кадастровым номером 23:42:0708007:794 :

1.	—

1. Сведения о характерных точках контура объекта недвижимости с кадастровым номером 23:42:0708007:617 :

Система координат МСК-23, зона 1 (23) Зона № 1

Обозначение характерных точек границ	Содержатся в Едином государственном реестре недвижимости			Определены в ходе выполнения комплексных кадастровых работ			Метод определения координат	Формулы, примененные для расчета средней квадратической погрешности определения координат характерных точек (Mt), м, с подставленными в такие формулы значениями и итоговые (вычисленные) значения Mt, м
	координаты, м		Радиус, м	координаты, м		Радиус, м		
	X	Y	R	X	Y	R		
1	2	3	4	5	6	7	8	9
н2562О	—	—	—	659 238,09	1 324 924,77	—	Метод спутниковых геодезических измерений (определений)	√(0,1^2 + 0,1^2) = 0,10
н2816О	—	—	—	659 238,00	1 324 931,60	—		
н2766О	—	—	—	659 233,03	1 324 931,53	—		

1	2	3	4	5	6	7	8	9
н2891О	—	—	—	659 233,11	1 324 924,83	—	Метод спутниковых геодезических измерений (определений)	√(0,1^2 + 0,1^2) = 0,10
н2562О	—	—	—	659 238,09	1 324 924,77	—		

2. Сведения о характеристиках объекта недвижимости с кадастровым номером 23:42:0708007:617 :

№ п/п	Наименование характеристики	Значение характеристики
1	2	3
1.	Вид объекта недвижимости	Здание
2.	Ранее присвоенный государственный учетный номер (инвентарный) здания, сооружения, объекта незавершенного строительства	—
3.	Кадастровый номер земельного участка (земельных участков), в границах которого (которых) расположены здание, сооружение, объект незавершенного строительства	23:42:0708007:415
4.	Уникальный учетный номер кадастрового квартала, в границах которого расположены здание, сооружение, объект незавершенного строительства	23:42:0708007
5.	Адрес здания, сооружения, объекта незавершенного строительства	—
5.1.	Сведения о местоположении здания, сооружения, объекта незавершенного строительства (при отсутствии адреса) в структурированном в соответствии с федеральной информационной адресной системой виде	Российская Федерация, Краснодарский край, Ейский р-н, Ейск г, Садовод снт
5.2.	Дополнительные сведения о местоположении	—
6.	Иные сведения	—

3. Пояснения к сведениям об объекте недвижимости с кадастровым номером 23:42:0708007:617 :

1.	—

1. Сведения о характерных точках контура объекта недвижимости с кадастровым номером 23:42:0708007:841 :

Система координат МСК-23, зона 1 (23) Зона № 1

Обозначение характерных точек границ	Содержатся в Едином государственном реестре недвижимости			Определены в ходе выполнения комплексных кадастровых работ			Метод определения координат	Формулы, примененные для расчета средней квадратической погрешности определения координат характерных точек (Mt), м, с подставленными в такие формулы значениями и итоговые (вычисленные) значения Mt, м
	координаты, м		Радиус, м	координаты, м		Радиус, м		
	X	Y	R	X	Y	R		
1	2	3	4	5	6	7	8	9
н2476О	—	—	—	658 968,57	1 324 275,94	—	Метод спутниковых геодезических измерений (определений)	√(0,1^2 + 0,1^2) = 0,10
н2896О	—	—	—	658 968,63	1 324 278,44	—		
н2472О	—	—	—	658 964,55	1 324 278,53	—		
н2630О	—	—	—	658 964,50	1 324 276,03	—		
н2476О	—	—	—	658 968,57	1 324 275,94	—		

2. Сведения о характеристиках объекта недвижимости с кадастровым номером 23:42:0708007:841 :

№ п/п	Наименование характеристики	Значение характеристики
1	2	3
1.	Вид объекта недвижимости	Здание
2.	Ранее присвоенный государственный учетный номер (инвентарный) здания, сооружения, объекта незавершенного строительства	—
3.	Кадастровый номер земельного участка (земельных участков), в границах которого (которых) расположены здание, сооружение, объект незавершенного строительства	23:42:0708007:126
4.	Уникальный учетный номер кадастрового квартала, в границах которого расположены здание, сооружение, объект незавершенного строительства	23:42:0708007

1	2	3
5.	Адрес здания, сооружения, объекта незавершенного строительства	—
5.1.	Сведения о местоположении здания, сооружения, объекта незавершенного строительства (при отсутствии адреса) в структурированном в соответствии с федеральной информационной адресной системой виде	Российская Федерация, Краснодарский край, Ейский р-н, Ейск г, Садовод снт, д 80
5.2.	Дополнительные сведения о местоположении	—
6.	Иные сведения	—

3. Пояснения к сведениям об объекте недвижимости с кадастровым номером 23:42:0708007:841 :

1.	—

1. Сведения о характерных точках контура объекта недвижимости с кадастровым номером 23:42:0710007:595 :

Система координат МСК-23, зона 1 (23) Зона № 1

Обозначение характерных точек границ	Содержатся в Едином государственном реестре недвижимости			Определены в ходе выполнения комплексных кадастровых работ			Метод определения координат	Формулы, примененные для расчета средней квадратической погрешности определения координат характерных точек (Mt), м, с подставленными в такие формулы значениями и итоговые (вычисленные) значения Mt, м
	координаты, м		Радиус, м	координаты, м		Радиус, м		
	X	Y	R	X	Y	R		
1	2	3	4	5	6	7	8	9
н2771О	—	—	—	659 093,73	1 324 258,60	—	Метод спутниковых геодезических измерений (определений)	√(0,1^2 + 0,1^2) = 0,10
н2803О	—	—	—	659 093,86	1 324 262,54	—		
н2808О	—	—	—	659 088,54	1 324 262,72	—		
н2881О	—	—	—	659 088,41	1 324 258,78	—		
н2771О	—	—	—	659 093,73	1 324 258,60	—		

2. Сведения о характеристиках объекта недвижимости с кадастровым номером 23:42:0710007:595 :

№ п/п	Наименование характеристики	Значение характеристики
1	2	3
1.	Вид объекта недвижимости	Здание

1	2	3
2.	Ранее присвоенный государственный учетный номер (инвентарный) здания, сооружения, объекта незавершенного строительства	—
3.	Кадастровый номер земельного участка (земельных участков), в границах которого (которых) расположены здание, сооружение, объект незавершенного строительства	23:42:0708007:118
4.	Уникальный учетный номер кадастрового квартала, в границах которого расположены здание, сооружение, объект незавершенного строительства	23:42:0708007
5.	Адрес здания, сооружения, объекта незавершенного строительства	—
5.1.	Сведения о местоположении здания, сооружения, объекта незавершенного строительства (при отсутствии адреса) в структурированном в соответствии с федеральной информационной адресной системой виде	Российская Федерация, Краснодарский край, Ейский р-н, Ейск г, Садовод снт, д 71
5.2.	Дополнительные сведения о местоположении	—
6.	Иные сведения	—

3. Пояснения к сведениям об объекте недвижимости с кадастровым номером 23:42:0710007:595 :

1.	—

1. Сведения о характерных точках контура объекта недвижимости с кадастровым номером 23:42:0708007:1245 :

Система координат МСК-23, зона 1 (23) Зона № 1

Обозначение характерных точек границ	Содержатся в Едином государственном реестре недвижимости			Определены в ходе выполнения комплексных кадастровых работ			Метод определения координат	Формулы, примененные для расчета средней квадратической погрешности определения координат характерных точек (Mt), м, с подставленными в такие формулы значениями и итоговые (вычисленные) значения Mt, м
	координаты, м		Радиус, м	координаты, м		Радиус, м		
	X	Y	R	X	Y	R		
1	2	3	4	5	6	7	8	9
н2541О	—	—	—	658 920,56	1 324 652,81	—	Метод спутниковых геодезических измерений (определений)	√(0,1^2 + 0,1^2) = 0,10
н2960О	—	—	—	658 925,01	1 324 652,81	—		
н2791О	—	—	—	658 925,01	1 324 658,81	—		

1	2	3	4	5	6	7	8	9
н2962О	—	—	—	658 920,56	1 324 658,81	—	Метод спутниковых геодезических измерений (определений)	√(0,1^2 + 0,1^2) = 0,10
н2541О	—	—	—	658 920,56	1 324 652,81	—		

2. Сведения о характеристиках объекта недвижимости с кадастровым номером 23:42:0708007:1245 :

№ п/п	Наименование характеристики	Значение характеристики
1	2	3
1.	Вид объекта недвижимости	Здание
2.	Ранее присвоенный государственный учетный номер (инвентарный) здания, сооружения, объекта незавершенного строительства	—
3.	Кадастровый номер земельного участка (земельных участков), в границах которого (которых) расположены здание, сооружение, объект незавершенного строительства	23:42:0708007:428
4.	Уникальный учетный номер кадастрового квартала, в границах которого расположены здание, сооружение, объект незавершенного строительства	23:42:0708007
5.	Адрес здания, сооружения, объекта незавершенного строительства	Краснодарский край, Ейский район, город Ейск, снт Садовод, 425
5.1.	Сведения о местоположении здания, сооружения, объекта незавершенного строительства (при отсутствии адреса) в структурированном в соответствии с федеральной информационной адресной системой виде	—
5.2.	Дополнительные сведения о местоположении	—
6.	Иные сведения	—

3. Пояснения к сведениям об объекте недвижимости с кадастровым номером 23:42:0708007:1245 :

1.	—

1. Сведения о характерных точках контура объекта недвижимости с кадастровым номером 23:42:0708007:803 :

Система координат МСК-23, зона 1 (23) Зона № 1

Обозначение характерных точек границ	Содержатся в Едином государственном реестре недвижимости			Определены в ходе выполнения комплексных кадастровых работ			Метод определения координат	Формулы, примененные для расчета средней квадратической погрешности определения координат характерных точек (Mt), м, с подставленными в такие формулы значениями и итоговые (вычисленные) значения Mt, м
	координаты, м		Радиус, м	координаты, м		Радиус, м		
	X	Y	R	X	Y	R		
1	2	3	4	5	6	7	8	9
н2843О	—	—	—	658 983,00	1 324 680,19	—	Метод спутниковых геодезических измерений (определений)	√(0,1^2 + 0,1^2) = 0,10
н2655О	—	—	—	658 983,05	1 324 668,50	—		
н2930О	—	—	—	658 998,28	1 324 668,58	—		
н2914О	—	—	—	658 998,23	1 324 678,43	—		
н2622О	—	—	—	658 991,31	1 324 678,39	—		
н2633О	—	—	—	658 991,30	1 324 680,24	—		
н2843О	—	—	—	658 983,00	1 324 680,19	—		

2. Сведения о характеристиках объекта недвижимости с кадастровым номером 23:42:0708007:803 :

№ п/п	Наименование характеристики	Значение характеристики
1	2	3
1.	Вид объекта недвижимости	Здание
2.	Ранее присвоенный государственный учетный номер (инвентарный) здания, сооружения, объекта незавершенного строительства	—
3.	Кадастровый номер земельного участка (земельных участков), в границах которого (которых) расположены здание, сооружение, объект незавершенного строительства	23:42:0708007:286

1	2	3
4.	Уникальный учетный номер кадастрового квартала, в границах которого расположены здание, сооружение, объект незавершенного строительства	23:42:0708007
5.	Адрес здания, сооружения, объекта незавершенного строительства	—
5.1.	Сведения о местоположении здания, сооружения, объекта незавершенного строительства (при отсутствии адреса) в структурированном в соответствии с федеральной информационной адресной системой виде	Российская Федерация, Краснодарский край, Ейский р-н, Ейск г, Садовод снт, д 264
5.2.	Дополнительные сведения о местоположении	—
6.	Иные сведения	—

3. Пояснения к сведениям об объекте недвижимости с кадастровым номером 23:42:0708007:803 :

1.	—

1. Сведения о характерных точках контура объекта недвижимости с кадастровым номером 23:42:0708007:807 :

Система координат МСК-23, зона 1 (23) Зона № 1

Обозначение характерных точек границ	Содержатся в Едином государственном реестре недвижимости			Определены в ходе выполнения комплексных кадастровых работ			Метод определения координат	Формулы, примененные для расчета средней квадратической погрешности определения координат характерных точек (Mt), м, с подставленными в такие формулы значениями и итоговые (вычисленные) значения Mt, м
	координаты, м		Радиус, м	координаты, м		Радиус, м		
	X	Y	R	X	Y	R		
1	2	3	4	5	6	7	8	9
н2841О	—	—	—	659 199,82	1 324 750,01	—	Метод спутниковых геодезических измерений (определений)	√(0,1^2 + 0,1^2) = 0,10
н2790О	—	—	—	659 199,89	1 324 752,42	—		
н2767О	—	—	—	659 196,50	1 324 752,55	—		
н2737О	—	—	—	659 196,40	1 324 750,14	—		
н2841О	—	—	—	659 199,82	1 324 750,01	—		

2. Сведения о характеристиках объекта недвижимости с кадастровым номером 23:42:0708007:807 :

№ п/п	Наименование характеристики	Значение характеристики
1	2	3
1.	Вид объекта недвижимости	Здание
2.	Ранее присвоенный государственный учетный номер (инвентарный) здания, сооружения, объекта незавершенного строительства	—
3.	Кадастровый номер земельного участка (земельных участков), в границах которого (которых) расположены здание, сооружение, объект незавершенного строительства	23:42:0708007:315
4.	Уникальный учетный номер кадастрового квартала, в границах которого расположены здание, сооружение, объект незавершенного строительства	23:42:0708007
5.	Адрес здания, сооружения, объекта незавершенного строительства	—
5.1.	Сведения о местоположении здания, сооружения, объекта незавершенного строительства (при отсутствии адреса) в структурированном в соответствии с федеральной информационной адресной системой виде	Российская Федерация, Краснодарский край, Ейский р-н, Ейск г, Садовод снт, д 295
5.2.	Дополнительные сведения о местоположении	—
6.	Иные сведения	—

3. Пояснения к сведениям об объекте недвижимости с кадастровым номером 23:42:0708007:807 :

1.	—

1. Сведения о характерных точках контура объекта недвижимости с кадастровым номером 23:42:0708007:1175 :

Система координат МСК-23, зона 1 (23) Зона № 1

Обозначение характерных точек границ	Содержатся в Едином государственном реестре недвижимости			Определены в ходе выполнения комплексных кадастровых работ			Метод определения координат	Формулы, примененные для расчета средней квадратической погрешности определения координат характерных точек (Mt), м, с подставленными в такие формулы значениями и итоговые (вычисленные) значения Mt, м
	координаты, м		Радиус, м	координаты, м		Радиус, м		
	X	Y	R	X	Y	R		
1	2	3	4	5	6	7	8	9
н2904О	—	—	—	659 072,05	1 324 721,95	—	Метод спутниковых геодезических измерений (определений)	√(0,1^2 + 0,1^2) = 0,10

1	2	3	4	5	6	7	8	9
н2982О	—	—	—	659 072,03	1 324 724,95	—	Метод спутниковых геодезических измерений (определений)	√(0,1^2 + 0,1^2) = 0,10
н2564О	—	—	—	659 069,53	1 324 724,93	—		
н2958О	—	—	—	659 069,55	1 324 721,93	—		
н2904О	—	—	—	659 072,05	1 324 721,95	—		

2. Сведения о характеристиках объекта недвижимости с кадастровым номером 23:42:0708007:1175 :

№ п/п	Наименование характеристики	Значение характеристики
1	2	3
1.	Вид объекта недвижимости	Здание
2.	Ранее присвоенный государственный учетный номер (инвентарный) здания, сооружения, объекта незавершенного строительства	—
3.	Кадастровый номер земельного участка (земельных участков), в границах которого (которых) расположены здание, сооружение, объект незавершенного строительства	23:42:0708007:300
4.	Уникальный учетный номер кадастрового квартала, в границах которого расположены здание, сооружение, объект незавершенного строительства	23:42:0708007
5.	Адрес здания, сооружения, объекта незавершенного строительства	—
5.1.	Сведения о местоположении здания, сооружения, объекта незавершенного строительства (при отсутствии адреса) в структурированном в соответствии с федеральной информационной адресной системой виде	Российская Федерация, Краснодарский край, Ейский р-н, Ейск г
5.2.	Дополнительные сведения о местоположении	с/т "Садовод", земельный участок 278
6.	Иные сведения	—

3. Пояснения к сведениям об объекте недвижимости с кадастровым номером 23:42:0708007:1175 :

1.	—

1. Сведения о характерных точках контура объекта недвижимости с кадастровым номером 23:42:0708007:1258 :

Система координат МСК-23, зона 1 (23) Зона № 1

Обозначение характерных точек границ	Содержатся в Едином государственном реестре недвижимости			Определены в ходе выполнения комплексных кадастровых работ			Метод определения координат	Формулы, примененные для расчета средней квадратической погрешности определения координат характерных точек (Mt), м, с подставленными в такие формулы значениями и итоговые (вычисленные) значения Mt, м
	координаты, м		Радиус, м	координаты, м		Радиус, м		
	X	Y	R	X	Y	R		
1	2	3	4	5	6	7	8	9
н2802О	—	—	—	659 137,73	1 324 622,74	—	Метод спутниковых геодезических измерений (определений)	√(0,1^2 + 0,1^2) = 0,10
н2840О	—	—	—	659 143,72	1 324 622,77	—		
н2539О	—	—	—	659 143,72	1 324 628,17	—		
н2625О	—	—	—	659 137,73	1 324 628,17	—		
н2802О	—	—	—	659 137,73	1 324 622,74	—		

2. Сведения о характеристиках объекта недвижимости с кадастровым номером 23:42:0708007:1258 :

№ п/п	Наименование характеристики	Значение характеристики
1	2	3
1.	Вид объекта недвижимости	Здание
2.	Ранее присвоенный государственный учетный номер (инвентарный) здания, сооружения, объекта незавершенного строительства	—
3.	Кадастровый номер земельного участка (земельных участков), в границах которого (которых) расположены здание, сооружение, объект незавершенного строительства	23:42:0708007:263
4.	Уникальный учетный номер кадастрового квартала, в границах которого расположены здание, сооружение, объект незавершенного строительства	23:42:0708007

1	2	3
5.	Адрес здания, сооружения, объекта незавершенного строительства	—
5.1.	Сведения о местоположении здания, сооружения, объекта незавершенного строительства (при отсутствии адреса) в структурированном в соответствии с федеральной информационной адресной системой виде	Российская Федерация, Краснодарский край, Ейский р-н, Ейск г, д 236
5.2.	Дополнительные сведения о местоположении	с/т " Садовод, №236
6.	Иные сведения	—

3. Пояснения к сведениям об объекте недвижимости с кадастровым номером 23:42:0708007:1258 :

1.	—

1. Сведения о характерных точках контура объекта недвижимости с кадастровым номером 23:42:0708007:776 :

Система координат МСК-23, зона 1 (23) Зона № 1

Обозначение характерных точек границ	Содержатся в Едином государственном реестре недвижимости			Определены в ходе выполнения комплексных кадастровых работ			Метод определения координат	Формулы, примененные для расчета средней квадратической погрешности определения координат характерных точек (Mt), м, с подставленными в такие формулы значениями и итоговые (вычисленные) значения Mt, м
	координаты, м		Радиус, м	координаты, м		Радиус, м		
	X	Y	R	X	Y	R		
1	2	3	4	5	6	7	8	9
н2734О	—	—	—	659 220,99	1 324 883,46	—	Метод спутниковых геодезических измерений (определений)	√(0,1^2 + 0,1^2) = 0,10
н2608О	—	—	—	659 221,09	1 324 891,27	—		
н2884О	—	—	—	659 216,94	1 324 891,34	—		
н2615О	—	—	—	659 216,98	1 324 894,21	—		
н2716О	—	—	—	659 213,50	1 324 894,26	—		
н2644О	—	—	—	659 213,33	1 324 883,58	—		
н2734О	—	—	—	659 220,99	1 324 883,46	—		

2. Сведения о характеристиках объекта недвижимости с кадастровым номером 23:42:0708007:776 :

№ п/п	Наименование характеристики	Значение характеристики
1	2	3
1.	Вид объекта недвижимости	Здание
2.	Ранее присвоенный государственный учетный номер (инвентарный) здания, сооружения, объекта незавершенного строительства	—
3.	Кадастровый номер земельного участка (земельных участков), в границах которого (которых) расположены здание, сооружение, объект незавершенного строительства	23:42:0708007:394
4.	Уникальный учетный номер кадастрового квартала, в границах которого расположены здание, сооружение, объект незавершенного строительства	23:42:0708007
5.	Адрес здания, сооружения, объекта незавершенного строительства	—
5.1.	Сведения о местоположении здания, сооружения, объекта незавершенного строительства (при отсутствии адреса) в структурированном в соответствии с федеральной информационной адресной системой виде	Российская Федерация, Краснодарский край, Ейский р-н, Ейск г, Садовод снт, д 387, литера В
5.2.	Дополнительные сведения о местоположении	—
6.	Иные сведения	—

3. Пояснения к сведениям об объекте недвижимости с кадастровым номером 23:42:0708007:776 :

1.	—

1. Сведения о характерных точках контура объекта недвижимости с кадастровым номером 23:42:0708007:777 :

Система координат МСК-23, зона 1 (23) Зона № 1

Обозначение характерных точек границ	Содержатся в Едином государственном реестре недвижимости			Определены в ходе выполнения комплексных кадастровых работ			Метод определения координат	Формулы, примененные для расчета средней квадратической погрешности определения координат характерных точек (Mt), м, с подставленными в такие формулы значениями и итоговые (вычисленные) значения Mt, м
	координаты, м		Радиус, м	координаты, м		Радиус, м		
	X	Y	R	X	Y	R		
1	2	3	4	5	6	7	8	9
н2734О	—	—	—	659 220,99	1 324 883,46	—	Метод спутниковых геодезических измерений (определений)	√(0,1^2 + 0,1^2) = 0,10

1	2	3	4	5	6	7	8	9
н2444О	—	—	—	659 225,76	1 324 883,34	—	Метод спутниковых геодезических измерений (определений)	√(0,1^2 + 0,1^2) = 0,10
н2623О	—	—	—	659 225,86	1 324 891,21	—		
н2608О	—	—	—	659 221,09	1 324 891,27	—		
н2734О	—	—	—	659 220,99	1 324 883,46	—		

2. Сведения о характеристиках объекта недвижимости с кадастровым номером 23:42:0708007:777 :

№ п/п	Наименование характеристики	Значение характеристики
1	2	3
1.	Вид объекта недвижимости	Здание
2.	Ранее присвоенный государственный учетный номер (инвентарный) здания, сооружения, объекта незавершенного строительства	—
3.	Кадастровый номер земельного участка (земельных участков), в границах которого (которых) расположены здание, сооружение, объект незавершенного строительства	23:42:0708007:394
4.	Уникальный учетный номер кадастрового квартала, в границах которого расположены здание, сооружение, объект незавершенного строительства	23:42:0708007
5.	Адрес здания, сооружения, объекта незавершенного строительства	—
5.1.	Сведения о местоположении здания, сооружения, объекта незавершенного строительства (при отсутствии адреса) в структурированном в соответствии с федеральной информационной адресной системой виде	Российская Федерация, Краснодарский край, Ейский р-н, Ейск г, Садовод снт, д 387, литера Д
5.2.	Дополнительные сведения о местоположении	—
6.	Иные сведения	—

3. Пояснения к сведениям об объекте недвижимости с кадастровым номером 23:42:0708007:777 :

1.	—

1. Сведения о характерных точках контура объекта недвижимости с кадастровым номером 23:42:0708007:718 :

Система координат МСК-23, зона 1 (23) Зона № 1

Обозначение характерных точек границ	Содержатся в Едином государственном реестре недвижимости			Определены в ходе выполнения комплексных кадастровых работ			Метод определения координат	Формулы, примененные для расчета средней квадратической погрешности определения координат характерных точек (Mt), м, с подставленными в такие формулы значениями и итоговые (вычисленные) значения Mt, м
	координаты, м		Радиус, м	координаты, м		Радиус, м		
	X	Y	R	X	Y	R		
1	2	3	4	5	6	7	8	9
н2626О	—	—	—	658 929,33	1 324 280,52	—	Метод спутниковых геодезических измерений (определений)	√(0,1^2 + 0,1^2) = 0,10
н2505О	—	—	—	658 929,37	1 324 284,52	—		
н2917О	—	—	—	658 923,59	1 324 284,57	—		
н2555О	—	—	—	658 923,56	1 324 280,57	—		
н2626О	—	—	—	658 929,33	1 324 280,52	—		

2. Сведения о характеристиках объекта недвижимости с кадастровым номером 23:42:0708007:718 :

№ п/п	Наименование характеристики	Значение характеристики
1	2	3
1.	Вид объекта недвижимости	Здание
2.	Ранее присвоенный государственный учетный номер (инвентарный) здания, сооружения, объекта незавершенного строительства	—
3.	Кадастровый номер земельного участка (земельных участков), в границах которого (которых) расположены здание, сооружение, объект незавершенного строительства	23:42:0708007:446
4.	Уникальный учетный номер кадастрового квартала, в границах которого расположены здание, сооружение, объект незавершенного строительства	23:42:0708007

1	2	3
5.	Адрес здания, сооружения, объекта незавершенного строительства	—
5.1.	Сведения о местоположении здания, сооружения, объекта незавершенного строительства (при отсутствии адреса) в структурированном в соответствии с федеральной информационной адресной системой виде	Российская Федерация, Краснодарский край, Ейский р-н, Ейск г, Садовод снт, д 443
5.2.	Дополнительные сведения о местоположении	—
6.	Иные сведения	—

3. Пояснения к сведениям об объекте недвижимости с кадастровым номером 23:42:0708007:718 :

1.	—

1. Сведения о характерных точках контура объекта недвижимости с кадастровым номером 23:42:0708007:784 :

Система координат МСК-23, зона 1 (23) Зона № 1

Обозначение характерных точек границ	Содержатся в Едином государственном реестре недвижимости			Определены в ходе выполнения комплексных кадастровых работ			Метод определения координат	Формулы, примененные для расчета средней квадратической погрешности определения координат характерных точек (Mt), м, с подставленными в такие формулы значениями и итоговые (вычисленные) значения Mt, м
	координаты, м		Радиус, м	координаты, м		Радиус, м		
	X	Y	R	X	Y	R		
1	2	3	4	5	6	7	8	9
н2420О	—	—	—	658 915,84	1 324 111,94	—	Метод спутниковых геодезических измерений (определений)	√(0,1^2 + 0,1^2) = 0,10
н2751О	—	—	—	658 920,56	1 324 111,57	—		
н2770О	—	—	—	658 920,81	1 324 114,76	—		
н2469О	—	—	—	658 916,10	1 324 115,14	—		
н2420О	—	—	—	658 915,84	1 324 111,94	—		

2. Сведения о характеристиках объекта недвижимости с кадастровым номером 23:42:0708007:784 :

№ п/п	Наименование характеристики	Значение характеристики
1	2	3
1.	Вид объекта недвижимости	Здание

1	2	3
2.	Ранее присвоенный государственный учетный номер (инвентарный) здания, сооружения, объекта незавершенного строительства	—
3.	Кадастровый номер земельного участка (земельных участков), в границах которого (которых) расположены здание, сооружение, объект незавершенного строительства	23:42:0708007:454
4.	Уникальный учетный номер кадастрового квартала, в границах которого расположены здание, сооружение, объект незавершенного строительства	23:42:0708007
5.	Адрес здания, сооружения, объекта незавершенного строительства	—
5.1.	Сведения о местоположении здания, сооружения, объекта незавершенного строительства (при отсутствии адреса) в структурированном в соответствии с федеральной информационной адресной системой виде	Российская Федерация, Краснодарский край, Ейский р-н, Ейск г, Садовод снт, д 451
5.2.	Дополнительные сведения о местоположении	—
6.	Иные сведения	—

3. Пояснения к сведениям об объекте недвижимости с кадастровым номером 23:42:0708007:784 :

1.	—

1. Сведения о характерных точках контура объекта недвижимости с кадастровым номером 23:42:0708007:646 :

Система координат МСК-23, зона 1 (23) Зона № 1

Обозначение характерных точек границ	Содержатся в Едином государственном реестре недвижимости			Определены в ходе выполнения комплексных кадастровых работ			Метод определения координат	Формулы, примененные для расчета средней квадратической погрешности определения координат характерных точек (Mt), м, с подставленными в такие формулы значениями и итоговые (вычисленные) значения Mt, м
	координаты, м		Радиус, м	координаты, м		Радиус, м		
	X	Y	R	X	Y	R		
1	2	3	4	5	6	7	8	9
н2627О	—	—	—	658 918,98	1 324 923,96	—	Метод спутниковых геодезических измерений (определений)	√(0,1^2 + 0,1^2) = 0,10
н2926О	—	—	—	658 923,00	1 324 923,94	—		
н2436О	—	—	—	658 923,01	1 324 927,04	—		

1	2	3	4	5	6	7	8	9
н2514О	—	—	—	658 918,99	1 324 927,06	—	Метод спутниковых геодезических измерений (определений)	√(0,1^2 + 0,1^2) = 0,10
н2627О	—	—	—	658 918,98	1 324 923,96	—		

2. Сведения о характеристиках объекта недвижимости с кадастровым номером 23:42:0708007:646 :

№ п/п	Наименование характеристики	Значение характеристики
1	2	3
1.	Вид объекта недвижимости	Здание
2.	Ранее присвоенный государственный учетный номер (инвентарный) здания, сооружения, объекта незавершенного строительства	—
3.	Кадастровый номер земельного участка (земельных участков), в границах которого (которых) расположены здание, сооружение, объект незавершенного строительства	23:42:0708007:416
4.	Уникальный учетный номер кадастрового квартала, в границах которого расположены здание, сооружение, объект незавершенного строительства	23:42:0708007
5.	Адрес здания, сооружения, объекта незавершенного строительства	—
5.1.	Сведения о местоположении здания, сооружения, объекта незавершенного строительства (при отсутствии адреса) в структурированном в соответствии с федеральной информационной адресной системой виде	Российская Федерация, Краснодарский край, Ейский р-н, Ейск г, Садовод снт, д уч.413
5.2.	Дополнительные сведения о местоположении	—
6.	Иные сведения	—

3. Пояснения к сведениям об объекте недвижимости с кадастровым номером 23:42:0708007:646 :

1.	—

1. Сведения о характерных точках контура объекта недвижимости с кадастровым номером 23:42:0708007:691 :

Система координат МСК-23, зона 1 (23) Зона № 1

Обозначение характерных точек границ	Содержатся в Едином государственном реестре недвижимости			Определены в ходе выполнения комплексных кадастровых работ			Метод определения координат	Формулы, примененные для расчета средней квадратической погрешности определения координат характерных точек (Mt), м, с подставленными в такие формулы значениями и итоговые (вычисленные) значения Mt, м
	координаты, м		Радиус, м	координаты, м		Радиус, м		
	X	Y	R	X	Y	R		
1	2	3	4	5	6	7	8	9
н2635О	—	—	—	658 963,01	1 324 373,07	—	Метод спутниковых геодезических измерений (определений)	√(0,1^2 + 0,1^2) = 0,10
н2750О	—	—	—	658 969,22	1 324 372,98	—		
н2649О	—	—	—	658 969,31	1 324 380,20	—		
н2404О	—	—	—	658 963,21	1 324 380,28	—		
н2635О	—	—	—	658 963,01	1 324 373,07	—		

2. Сведения о характеристиках объекта недвижимости с кадастровым номером 23:42:0708007:691 :

№ п/п	Наименование характеристики	Значение характеристики
1	2	3
1.	Вид объекта недвижимости	Здание
2.	Ранее присвоенный государственный учетный номер (инвентарный) здания, сооружения, объекта незавершенного строительства	—
3.	Кадастровый номер земельного участка (земельных участков), в границах которого (которых) расположены здание, сооружение, объект незавершенного строительства	23:42:0708007:152
4.	Уникальный учетный номер кадастрового квартала, в границах которого расположены здание, сооружение, объект незавершенного строительства	23:42:0708007

1	2	3
5.	Адрес здания, сооружения, объекта незавершенного строительства	—
5.1.	Сведения о местоположении здания, сооружения, объекта незавершенного строительства (при отсутствии адреса) в структурированном в соответствии с федеральной информационной адресной системой виде	Российская Федерация, Краснодарский край, Ейский р-н, Ейск г, Садовод снт, уч 108
5.2.	Дополнительные сведения о местоположении	—
6.	Иные сведения	—

3. Пояснения к сведениям об объекте недвижимости с кадастровым номером 23:42:0708007:691 :

1.	—

1. Сведения о характерных точках контура объекта недвижимости с кадастровым номером 23:42:0708007:650 :

Система координат МСК-23, зона 1 (23) Зона № 1

Обозначение характерных точек границ	Содержатся в Едином государственном реестре недвижимости			Определены в ходе выполнения комплексных кадастровых работ			Метод определения координат	Формулы, примененные для расчета средней квадратической погрешности определения координат характерных точек (Mt), м, с подставленными в такие формулы значениями и итоговые (вычисленные) значения Mt, м
	координаты, м		Радиус, м	координаты, м		Радиус, м		
	X	Y	R	X	Y	R		
1	2	3	4	5	6	7	8	9
н2678О	—	—	—	658 986,82	1 324 367,10	—	Метод спутниковых геодезических измерений (определений)	√(0,1^2 + 0,1^2) = 0,10
н2965О	—	—	—	658 993,63	1 324 367,07	—		
н2693О	—	—	—	658 993,69	1 324 377,87	—		
н2460О	—	—	—	658 986,87	1 324 377,90	—		
н2678О	—	—	—	658 986,82	1 324 367,10	—		

2. Сведения о характеристиках объекта недвижимости с кадастровым номером 23:42:0708007:650 :

№ п/п	Наименование характеристики	Значение характеристики
1	2	3
1.	Вид объекта недвижимости	Здание

1	2	3
2.	Ранее присвоенный государственный учетный номер (инвентарный) здания, сооружения, объекта незавершенного строительства	—
3.	Кадастровый номер земельного участка (земельных участков), в границах которого (которых) расположены здание, сооружение, объект незавершенного строительства	23:42:0708007:154
4.	Уникальный учетный номер кадастрового квартала, в границах которого расположены здание, сооружение, объект незавершенного строительства	23:42:0708007
5.	Адрес здания, сооружения, объекта незавершенного строительства	—
5.1.	Сведения о местоположении здания, сооружения, объекта незавершенного строительства (при отсутствии адреса) в структурированном в соответствии с федеральной информационной адресной системой виде	Российская Федерация, Краснодарский край, Ейский р-н, Ейск г, Садовод снт, уч 110
5.2.	Дополнительные сведения о местоположении	—
6.	Иные сведения	—

3. Пояснения к сведениям об объекте недвижимости с кадастровым номером 23:42:0708007:650 :

1.	—

1. Сведения о характерных точках контура объекта недвижимости с кадастровым номером 23:42:0708007:651 :

Система координат МСК-23, зона 1 (23) Зона № 1

Обозначение характерных точек границ	Содержатся в Едином государственном реестре недвижимости			Определены в ходе выполнения комплексных кадастровых работ			Метод определения координат	Формулы, примененные для расчета средней квадратической погрешности определения координат характерных точек (Mt), м, с подставленными в такие формулы значениями и итоговые (вычисленные) значения Mt, м
	координаты, м		Радиус, м	координаты, м		Радиус, м		
	X	Y	R	X	Y	R		
1	2	3	4	5	6	7	8	9
н2739О	—	—	—	659 139,76	1 324 431,83	—	Метод спутниковых геодезических измерений (определений)	√(0,1^2 + 0,1^2) = 0,10
н2495О	—	—	—	659 139,76	1 324 424,93	—		
н2602О	—	—	—	659 150,61	1 324 424,93	—		

1	2	3	4	5	6	7	8	9
н2847О	—	—	—	659 150,61	1 324 431,83	—	Метод спутниковых геодезических измерений (определений)	√(0,1^2 + 0,1^2) = 0,10
н2875О	—	—	—	659 142,91	1 324 431,83	—		
н2918О	—	—	—	659 142,91	1 324 432,78	—		
н2928О	—	—	—	659 140,26	1 324 432,78	—		
н2882О	—	—	—	659 140,26	1 324 431,83	—		
н2739О	—	—	—	659 139,76	1 324 431,83	—		

2. Сведения о характеристиках объекта недвижимости с кадастровым номером 23:42:0708007:651 :

№ п/п	Наименование характеристики	Значение характеристики
1	2	3
1.	Вид объекта недвижимости	Здание
2.	Ранее присвоенный государственный учетный номер (инвентарный) здания, сооружения, объекта незавершенного строительства	—
3.	Кадастровый номер земельного участка (земельных участков), в границах которого (которых) расположены здание, сооружение, объект незавершенного строительства	23:42:0708007:4
4.	Уникальный учетный номер кадастрового квартала, в границах которого расположены здание, сооружение, объект незавершенного строительства	23:42:0708007
5.	Адрес здания, сооружения, объекта незавершенного строительства	—
5.1.	Сведения о местоположении здания, сооружения, объекта незавершенного строительства (при отсутствии адреса) в структурированном в соответствии с федеральной информационной адресной системой виде	Российская Федерация, Краснодарский край, Ейский р-н, Ейск г, Садовод снт, уч 124
5.2.	Дополнительные сведения о местоположении	—
6.	Иные сведения	—

3. Пояснения к сведениям об объекте недвижимости с кадастровым номером 23:42:0708007:651 :

1.	—

1. Сведения о характерных точках контура объекта недвижимости с кадастровым номером 23:42:0708007:643 :

Система координат МСК-23, зона 1 (23) Зона № 1

Обозначение характерных точек границ	Содержатся в Едином государственном реестре недвижимости			Определены в ходе выполнения комплексных кадастровых работ			Метод определения координат	Формулы, примененные для расчета средней квадратической погрешности определения координат характерных точек (Mt), м, с подставленными в такие формулы значениями и итоговые (вычисленные) значения Mt, м
	координаты, м		Радиус, м	координаты, м		Радиус, м		
	X	Y	R	X	Y	R		
1	2	3	4	5	6	7	8	9
н2826О	—	—	—	659 011,02	1 324 421,70	—	Метод спутниковых геодезических измерений (определений)	√(0,1^2 + 0,1^2) = 0,10
н2410О	—	—	—	659 011,01	1 324 425,83	—		
н2709О	—	—	—	659 005,91	1 324 425,82	—		
н2418О	—	—	—	659 005,92	1 324 421,70	—		
н2826О	—	—	—	659 011,02	1 324 421,70	—		

2. Сведения о характеристиках объекта недвижимости с кадастровым номером 23:42:0708007:643 :

№ п/п	Наименование характеристики	Значение характеристики
1	2	3
1.	Вид объекта недвижимости	Здание
2.	Ранее присвоенный государственный учетный номер (инвентарный) здания, сооружения, объекта незавершенного строительства	—
3.	Кадастровый номер земельного участка (земельных участков), в границах которого (которых) расположены здание, сооружение, объект незавершенного строительства	23:42:0708007:176
4.	Уникальный учетный номер кадастрового квартала, в границах которого расположены здание, сооружение, объект незавершенного строительства	23:42:0708007

1	2	3
5.	Адрес здания, сооружения, объекта незавершенного строительства	—
5.1.	Сведения о местоположении здания, сооружения, объекта незавершенного строительства (при отсутствии адреса) в структурированном в соответствии с федеральной информационной адресной системой виде	Российская Федерация, Краснодарский край, Ейский р-н, Ейск г, Садовод снт, уч 134
5.2.	Дополнительные сведения о местоположении	—
6.	Иные сведения	—

3. Пояснения к сведениям об объекте недвижимости с кадастровым номером 23:42:0708007:643 :

1.	—

1. Сведения о характерных точках контура объекта недвижимости с кадастровым номером 23:42:0708007:694 :

Система координат МСК-23, зона 1 (23) Зона № 1

Обозначение характерных точек границ	Содержатся в Едином государственном реестре недвижимости			Определены в ходе выполнения комплексных кадастровых работ			Метод определения координат	Формулы, примененные для расчета средней квадратической погрешности определения координат характерных точек (Mt), м, с подставленными в такие формулы значениями и итоговые (вычисленные) значения Mt, м
	координаты, м		Радиус, м	координаты, м		Радиус, м		
	X	Y	R	X	Y	R		
1	2	3	4	5	6	7	8	9
н2599О	—	—	—	658 947,62	1 324 448,51	—	Метод спутниковых геодезических измерений (определений)	√(0,1^2 + 0,1^2) = 0,10
н2603О	—	—	—	658 953,65	1 324 448,51	—		
н2531О	—	—	—	658 953,65	1 324 455,51	—		
н2522О	—	—	—	658 947,62	1 324 455,51	—		
н2599О	—	—	—	658 947,62	1 324 448,51	—		

2. Сведения о характеристиках объекта недвижимости с кадастровым номером 23:42:0708007:694 :

№ п/п	Наименование характеристики	Значение характеристики
1	2	3
1.	Вид объекта недвижимости	Здание

1	2	3
2.	Ранее присвоенный государственный учетный номер (инвентарный) здания, сооружения, объекта незавершенного строительства	—
3.	Кадастровый номер земельного участка (земельных участков), в границах которого (которых) расположены здание, сооружение, объект незавершенного строительства	23:42:0708007:182
4.	Уникальный учетный номер кадастрового квартала, в границах которого расположены здание, сооружение, объект незавершенного строительства	23:42:0708007
5.	Адрес здания, сооружения, объекта незавершенного строительства	—
5.1.	Сведения о местоположении здания, сооружения, объекта незавершенного строительства (при отсутствии адреса) в структурированном в соответствии с федеральной информационной адресной системой виде	Российская Федерация, Краснодарский край, Ейский р-н, Ейск г, Садовод снт, уч 140
5.2.	Дополнительные сведения о местоположении	—
6.	Иные сведения	—

3. Пояснения к сведениям об объекте недвижимости с кадастровым номером 23:42:0708007:694 :

1.	—

1. Сведения о характерных точках контура объекта недвижимости с кадастровым номером 23:42:0708007:690 :

Система координат МСК-23, зона 1 (23) Зона № 1

Обозначение характерных точек границ	Содержатся в Едином государственном реестре недвижимости			Определены в ходе выполнения комплексных кадастровых работ			Метод определения координат	Формулы, примененные для расчета средней квадратической погрешности определения координат характерных точек (Mt), м, с подставленными в такие формулы значениями и итоговые (вычисленные) значения Mt, м
	координаты, м		Радиус, м	координаты, м		Радиус, м		
	X	Y	R	X	Y	R		
1	2	3	4	5	6	7	8	9
н2763О	—	—	—	658 972,34	1 324 496,76	—	Метод спутниковых геодезических измерений (определений)	√(0,1^2 + 0,1^2) = 0,10
н2735О	—	—	—	658 972,29	1 324 503,76	—		
н2453О	—	—	—	658 968,57	1 324 503,73	—		

1	2	3	4	5	6	7	8	9
н2795О	—	—	—	658 968,63	1 324 496,73	—	Метод спутниковых геодезических измерений (определений)	√(0,1^2 + 0,1^2) = 0,10
н2763О	—	—	—	658 972,34	1 324 496,76	—		

2. Сведения о характеристиках объекта недвижимости с кадастровым номером 23:42:0708007:690 :

№ п/п	Наименование характеристики	Значение характеристики
1	2	3
1.	Вид объекта недвижимости	Здание
2.	Ранее присвоенный государственный учетный номер (инвентарный) здания, сооружения, объекта незавершенного строительства	—
3.	Кадастровый номер земельного участка (земельных участков), в границах которого (которых) расположены здание, сооружение, объект незавершенного строительства	23:42:0708007:210
4.	Уникальный учетный номер кадастрового квартала, в границах которого расположены здание, сооружение, объект незавершенного строительства	23:42:0708007
5.	Адрес здания, сооружения, объекта незавершенного строительства	—
5.1.	Сведения о местоположении здания, сооружения, объекта незавершенного строительства (при отсутствии адреса) в структурированном в соответствии с федеральной информационной адресной системой виде	Российская Федерация, Краснодарский край, Ейский р-н, Ейск г, Садовод снт, уч 175
5.2.	Дополнительные сведения о местоположении	—
6.	Иные сведения	—

3. Пояснения к сведениям об объекте недвижимости с кадастровым номером 23:42:0708007:690 :

1.	—

1. Сведения о характерных точках контура объекта недвижимости с кадастровым номером 23:42:0708007:637 :

Система координат МСК-23, зона 1 (23) Зона № 1

Обозначение характерных точек границ	Содержатся в Едином государственном реестре недвижимости			Определены в ходе выполнения комплексных кадастровых работ			Метод определения координат	Формулы, примененные для расчета средней квадратической погрешности определения координат характерных точек (Mt), м, с подставленными в такие формулы значениями и итоговые (вычисленные) значения Mt, м
	координаты, м		Радиус, м	координаты, м		Радиус, м		
	X	Y	R	X	Y	R		
1	2	3	4	5	6	7	8	9
н2902О	—	—	—	659 172,30	1 324 548,42	—	Метод спутниковых геодезических измерений (определений)	√(0,1^2 + 0,1^2) = 0,10
н2559О	—	—	—	659 172,39	1 324 552,62	—		
н2859О	—	—	—	659 166,99	1 324 552,73	—		
н2521О	—	—	—	659 166,90	1 324 548,54	—		
н2902О	—	—	—	659 172,30	1 324 548,42	—		

2. Сведения о характеристиках объекта недвижимости с кадастровым номером 23:42:0708007:637 :

№ п/п	Наименование характеристики	Значение характеристики
1	2	3
1.	Вид объекта недвижимости	Здание
2.	Ранее присвоенный государственный учетный номер (инвентарный) здания, сооружения, объекта незавершенного строительства	—
3.	Кадастровый номер земельного участка (земельных участков), в границах которого (которых) расположены здание, сооружение, объект незавершенного строительства	23:42:0708007:230
4.	Уникальный учетный номер кадастрового квартала, в границах которого расположены здание, сооружение, объект незавершенного строительства	23:42:0708007

1	2	3
5.	Адрес здания, сооружения, объекта незавершенного строительства	—
5.1.	Сведения о местоположении здания, сооружения, объекта незавершенного строительства (при отсутствии адреса) в структурированном в соответствии с федеральной информационной адресной системой виде	Российская Федерация, Краснодарский край, Ейский р-н, Ейск г, Садовод снт, уч 196
5.2.	Дополнительные сведения о местоположении	—
6.	Иные сведения	—

3. Пояснения к сведениям об объекте недвижимости с кадастровым номером 23:42:0708007:637 :

1.	—

1. Сведения о характерных точках контура объекта недвижимости с кадастровым номером 23:42:0708007:622 :

Система координат МСК-23, зона 1 (23) Зона № 1

Обозначение характерных точек границ	Содержатся в Едином государственном реестре недвижимости			Определены в ходе выполнения комплексных кадастровых работ			Метод определения координат	Формулы, примененные для расчета средней квадратической погрешности определения координат характерных точек (Mt), м, с подставленными в такие формулы значениями и итоговые (вычисленные) значения Mt, м
	координаты, м		Радиус, м	координаты, м		Радиус, м		
	X	Y	R	X	Y	R		
1	2	3	4	5	6	7	8	9
н2807О	—	—	—	658 990,58	1 323 964,46	—	Метод спутниковых геодезических измерений (определений)	√(0,1^2 + 0,1^2) = 0,10
н2819О	—	—	—	658 991,49	1 323 973,16	—		
н2412О	—	—	—	658 983,39	1 323 973,54	—		
н2567О	—	—	—	658 983,23	1 323 970,01	—		
н2677О	—	—	—	658 984,44	1 323 969,95	—		
н2800О	—	—	—	658 984,21	1 323 965,09	—		
н2807О	—	—	—	658 990,58	1 323 964,46	—		

2. Сведения о характеристиках объекта недвижимости с кадастровым номером 23:42:0708007:622 :

№ п/п	Наименование характеристики	Значение характеристики
1	2	3
1.	Вид объекта недвижимости	Объект незавершённого строительства
2.	Ранее присвоенный государственный учетный номер (инвентарный) здания, сооружения, объекта незавершенного строительства	—
3.	Кадастровый номер земельного участка (земельных участков), в границах которого (которых) расположены здание, сооружение, объект незавершенного строительства	23:42:0708007:25
4.	Уникальный учетный номер кадастрового квартала, в границах которого расположены здание, сооружение, объект незавершенного строительства	23:42:0708007
5.	Адрес здания, сооружения, объекта незавершенного строительства	—
5.1.	Сведения о местоположении здания, сооружения, объекта незавершенного строительства (при отсутствии адреса) в структурированном в соответствии с федеральной информационной адресной системой виде	Российская Федерация, Краснодарский край, Ейский р-н, Ейск г, Садовод снт, уч 21
5.2.	Дополнительные сведения о местоположении	—
6.	Иные сведения	—

3. Пояснения к сведениям об объекте недвижимости с кадастровым номером 23:42:0708007:622 :

1.	—

1. Сведения о характерных точках контура объекта недвижимости с кадастровым номером 23:42:0708007:627 :

Система координат МСК-23, зона 1 (23) Зона № 1

Обозначение характерных точек границ	Содержатся в Едином государственном реестре недвижимости			Определены в ходе выполнения комплексных кадастровых работ			Метод определения координат	Формулы, примененные для расчета средней квадратической погрешности определения координат характерных точек (Mt), м, с подставленными в такие формулы значениями и итоговые (вычисленные) значения Mt, м
	координаты, м		Радиус, м	координаты, м		Радиус, м		
	X	Y	R	X	Y	R		
1	2	3	4	5	6	7	8	9
н2407О	—	—	—	659 022,29	1 324 634,76	—	Метод спутниковых геодезических измерений (определений)	√(0,1^2 + 0,1^2) = 0,10

1	2	3	4	5	6	7	8	9
н2501О	—	—	—	659 022,29	1 324 638,67	—	Метод спутниковых геодезических измерений (определений)	√(0,1^2 + 0,1^2) = 0,10
н2873О	—	—	—	659 018,59	1 324 638,67	—		
н2950О	—	—	—	659 018,59	1 324 634,76	—		
н2407О	—	—	—	659 022,29	1 324 634,76	—		

2. Сведения о характеристиках объекта недвижимости с кадастровым номером 23:42:0708007:627 :

№ п/п	Наименование характеристики	Значение характеристики
1	2	3
1.	Вид объекта недвижимости	Здание
2.	Ранее присвоенный государственный учетный номер (инвентарный) здания, сооружения, объекта незавершенного строительства	—
3.	Кадастровый номер земельного участка (земельных участков), в границах которого (которых) расположены здание, сооружение, объект незавершенного строительства	23:42:0708007:254
4.	Уникальный учетный номер кадастрового квартала, в границах которого расположены здание, сооружение, объект незавершенного строительства	23:42:0708007
5.	Адрес здания, сооружения, объекта незавершенного строительства	—
5.1.	Сведения о местоположении здания, сооружения, объекта незавершенного строительства (при отсутствии адреса) в структурированном в соответствии с федеральной информационной адресной системой виде	Российская Федерация, Краснодарский край, Ейский р-н, Ейск г, Садовод снт, уч 227
5.2.	Дополнительные сведения о местоположении	—
6.	Иные сведения	—

3. Пояснения к сведениям об объекте недвижимости с кадастровым номером 23:42:0708007:627 :

1.	—

1. Сведения о характерных точках контура объекта недвижимости с кадастровым номером 23:42:0708007:600 :

Система координат МСК-23, зона 1 (23) Зона № 1

Обозначение характерных точек границ	Содержатся в Едином государственном реестре недвижимости			Определены в ходе выполнения комплексных кадастровых работ			Метод определения координат	Формулы, примененные для расчета средней квадратической погрешности определения координат характерных точек (Mt), м, с подставленными в такие формулы значениями и итоговые (вычисленные) значения Mt, м
	координаты, м		Радиус, м	координаты, м		Радиус, м		
	X	Y	R	X	Y	R		
1	2	3	4	5	6	7	8	9
н2836О	—	—	—	659 042,26	1 324 707,02	—	Метод спутниковых геодезических измерений (определений)	√(0,1^2 + 0,1^2) = 0,10
н2762О	—	—	—	659 047,42	1 324 707,01	—		
н2834О	—	—	—	659 047,31	1 324 708,27	—		
н2589О	—	—	—	659 047,24	1 324 712,80	—		
н2858О	—	—	—	659 042,15	1 324 712,98	—		
н2836О	—	—	—	659 042,26	1 324 707,02	—		

2. Сведения о характеристиках объекта недвижимости с кадастровым номером 23:42:0708007:600 :

№ п/п	Наименование характеристики	Значение характеристики
1	2	3
1.	Вид объекта недвижимости	Здание
2.	Ранее присвоенный государственный учетный номер (инвентарный) здания, сооружения, объекта незавершенного строительства	—
3.	Кадастровый номер земельного участка (земельных участков), в границах которого (которых) расположены здание, сооружение, объект незавершенного строительства	23:42:0708007:297
4.	Уникальный учетный номер кадастрового квартала, в границах которого расположены здание, сооружение, объект незавершенного строительства	23:42:0708007

1	2	3
5.	Адрес здания, сооружения, объекта незавершенного строительства	—
5.1.	Сведения о местоположении здания, сооружения, объекта незавершенного строительства (при отсутствии адреса) в структурированном в соответствии с федеральной информационной адресной системой виде	Российская Федерация, Краснодарский край, Ейский р-н, Ейск г, Садовод снт, уч 275
5.2.	Дополнительные сведения о местоположении	—
6.	Иные сведения	—

3. Пояснения к сведениям об объекте недвижимости с кадастровым номером 23:42:0708007:600 :

1.	—

1. Сведения о характерных точках контура объекта недвижимости с кадастровым номером 23:42:0708007:693 :

Система координат МСК-23, зона 1 (23) Зона № 1

Обозначение характерных точек границ	Содержатся в Едином государственном реестре недвижимости			Определены в ходе выполнения комплексных кадастровых работ			Метод определения координат	Формулы, примененные для расчета средней квадратической погрешности определения координат характерных точек (Mt), м, с подставленными в такие формулы значениями и итоговые (вычисленные) значения Mt, м
	координаты, м		Радиус, м	координаты, м		Радиус, м		
	X	Y	R	X	Y	R		
1	2	3	4	5	6	7	8	9
н2629О	—	—	—	659 168,73	1 324 711,98	—	Метод спутниковых геодезических измерений (определений)	√(0,1^2 + 0,1^2) = 0,10
н2806О	—	—	—	659 162,00	1 324 711,98	—		
н2887О	—	—	—	659 162,00	1 324 702,02	—		
н2488О	—	—	—	659 168,70	1 324 702,02	—		
н2629О	—	—	—	659 168,73	1 324 711,98	—		

2. Сведения о характеристиках объекта недвижимости с кадастровым номером 23:42:0708007:693 :

№ п/п	Наименование характеристики	Значение характеристики
1	2	3
1.	Вид объекта недвижимости	Здание

1	2	3
2.	Ранее присвоенный государственный учетный номер (инвентарный) здания, сооружения, объекта незавершенного строительства	—
3.	Кадастровый номер земельного участка (земельных участков), в границах которого (которых) расположены здание, сооружение, объект незавершенного строительства	23:42:0708007:306
4.	Уникальный учетный номер кадастрового квартала, в границах которого расположены здание, сооружение, объект незавершенного строительства	23:42:0708007
5.	Адрес здания, сооружения, объекта незавершенного строительства	—
5.1.	Сведения о местоположении здания, сооружения, объекта незавершенного строительства (при отсутствии адреса) в структурированном в соответствии с федеральной информационной адресной системой виде	Российская Федерация, Краснодарский край, Ейский р-н, Ейск г, Садовод снт, уч 285-286
5.2.	Дополнительные сведения о местоположении	—
6.	Иные сведения	—

3. Пояснения к сведениям об объекте недвижимости с кадастровым номером 23:42:0708007:693 :

1.	—

1. Сведения о характерных точках контура объекта недвижимости с кадастровым номером 23:42:0708007:611 :

Система координат МСК-23, зона 1 (23) Зона № 1

Обозначение характерных точек границ	Содержатся в Едином государственном реестре недвижимости			Определены в ходе выполнения комплексных кадастровых работ			Метод определения координат	Формулы, примененные для расчета средней квадратической погрешности определения координат характерных точек (Mt), м, с подставленными в такие формулы значениями и итоговые (вычисленные) значения Mt, м
	координаты, м		Радиус, м	координаты, м		Радиус, м		
	X	Y	R	X	Y	R		
1	2	3	4	5	6	7	8	9
н2415О	—	—	—	659 246,52	1 324 697,26	—	Метод спутниковых геодезических измерений (определений)	√(0,1^2 + 0,1^2) = 0,10
н2592О	—	—	—	659 246,70	1 324 703,36	—		
н2967О	—	—	—	659 240,89	1 324 703,54	—		

1	2	3	4	5	6	7	8	9
н2752О	—	—	—	659 240,71	1 324 697,44	—	Метод спутниковых геодезических измерений (определений)	√(0,1^2 + 0,1^2) = 0,10
н2415О	—	—	—	659 246,52	1 324 697,26	—		

2. Сведения о характеристиках объекта недвижимости с кадастровым номером 23:42:0708007:611 :

№ п/п	Наименование характеристики	Значение характеристики
1	2	3
1.	Вид объекта недвижимости	Здание
2.	Ранее присвоенный государственный учетный номер (инвентарный) здания, сооружения, объекта незавершенного строительства	—
3.	Кадастровый номер земельного участка (земельных участков), в границах которого (которых) расположены здание, сооружение, объект незавершенного строительства	23:42:0708007:312
4.	Уникальный учетный номер кадастрового квартала, в границах которого расположены здание, сооружение, объект незавершенного строительства	23:42:0708007
5.	Адрес здания, сооружения, объекта незавершенного строительства	—
5.1.	Сведения о местоположении здания, сооружения, объекта незавершенного строительства (при отсутствии адреса) в структурированном в соответствии с федеральной информационной адресной системой виде	Российская Федерация, Краснодарский край, Ейский р-н, Ейск г, Садовод снт, уч 291
5.2.	Дополнительные сведения о местоположении	—
6.	Иные сведения	—

3. Пояснения к сведениям об объекте недвижимости с кадастровым номером 23:42:0708007:611 :

1.	—

1. Сведения о характерных точках контура объекта недвижимости с кадастровым номером 23:42:0708007:697 :

Система координат МСК-23, зона 1 (23) Зона № 1

Обозначение характерных точек границ	Содержатся в Едином государственном реестре недвижимости			Определены в ходе выполнения комплексных кадастровых работ			Метод определения координат	Формулы, примененные для расчета средней квадратической погрешности определения координат характерных точек (Mt), м, с подставленными в такие формулы значениями и итоговые (вычисленные) значения Mt, м
	координаты, м		Радиус, м	координаты, м		Радиус, м		
	X	Y	R	X	Y	R		
1	2	3	4	5	6	7	8	9
н2780О	—	—	—	659 122,89	1 324 757,46	—	Метод спутниковых геодезических измерений (определений)	√(0,1^2 + 0,1^2) = 0,10
н2755О	—	—	—	659 116,88	1 324 757,46	—		
н2443О	—	—	—	659 116,88	1 324 753,34	—		
н2508О	—	—	—	659 122,88	1 324 753,34	—		
н2780О	—	—	—	659 122,89	1 324 757,46	—		

2. Сведения о характеристиках объекта недвижимости с кадастровым номером 23:42:0708007:697 :

№ п/п	Наименование характеристики	Значение характеристики
1	2	3
1.	Вид объекта недвижимости	Здание
2.	Ранее присвоенный государственный учетный номер (инвентарный) здания, сооружения, объекта незавершенного строительства	—
3.	Кадастровый номер земельного участка (земельных участков), в границах которого (которых) расположены здание, сооружение, объект незавершенного строительства	23:42:0708007:838
4.	Уникальный учетный номер кадастрового квартала, в границах которого расположены здание, сооружение, объект незавершенного строительства	23:42:0708007

1	2	3
5.	Адрес здания, сооружения, объекта незавершенного строительства	—
5.1.	Сведения о местоположении здания, сооружения, объекта незавершенного строительства (при отсутствии адреса) в структурированном в соответствии с федеральной информационной адресной системой виде	Российская Федерация, Краснодарский край, Ейский р-н, Ейск г, Садовод снт, уч 301
5.2.	Дополнительные сведения о местоположении	—
6.	Иные сведения	—

3. Пояснения к сведениям об объекте недвижимости с кадастровым номером 23:42:0708007:697 :

1.	—

1. Сведения о характерных точках контура объекта недвижимости с кадастровым номером 23:42:0708007:595 :

Система координат МСК-23, зона 1 (23) Зона № 1

Обозначение характерных точек границ	Содержатся в Едином государственном реестре недвижимости			Определены в ходе выполнения комплексных кадастровых работ			Метод определения координат	Формулы, примененные для расчета средней квадратической погрешности определения координат характерных точек (Mt), м, с подставленными в такие формулы значениями и итоговые (вычисленные) значения Mt, м
	координаты, м		Радиус, м	координаты, м		Радиус, м		
	X	Y	R	X	Y	R		
1	2	3	4	5	6	7	8	9
н2849О	—	—	—	659 097,41	1 324 752,62	—	Метод спутниковых геодезических измерений (определений)	√(0,1^2 + 0,1^2) = 0,10
н2578О	—	—	—	659 092,30	1 324 752,62	—		
н2746О	—	—	—	659 092,30	1 324 747,32	—		
н2435О	—	—	—	659 097,40	1 324 747,32	—		
н2849О	—	—	—	659 097,41	1 324 752,62	—		

2. Сведения о характеристиках объекта недвижимости с кадастровым номером 23:42:0708007:595 :

№ п/п	Наименование характеристики	Значение характеристики
1	2	3
1.	Вид объекта недвижимости	Здание

1	2	3
2.	Ранее присвоенный государственный учетный номер (инвентарный) здания, сооружения, объекта незавершенного строительства	—
3.	Кадастровый номер земельного участка (земельных участков), в границах которого (которых) расположены здание, сооружение, объект незавершенного строительства	23:42:0708007:323
4.	Уникальный учетный номер кадастрового квартала, в границах которого расположены здание, сооружение, объект незавершенного строительства	23:42:0708007
5.	Адрес здания, сооружения, объекта незавершенного строительства	—
5.1.	Сведения о местоположении здания, сооружения, объекта незавершенного строительства (при отсутствии адреса) в структурированном в соответствии с федеральной информационной адресной системой виде	Российская Федерация, Краснодарский край, Ейский р-н, Ейск г, Садовод снт, уч 303
5.2.	Дополнительные сведения о местоположении	—
6.	Иные сведения	—

3. Пояснения к сведениям об объекте недвижимости с кадастровым номером 23:42:0708007:595 :

1.	—

1. Сведения о характерных точках контура объекта недвижимости с кадастровым номером 23:42:0708007:687 :

Система координат МСК-23, зона 1 (23) Зона № 1

Обозначение характерных точек границ	Содержатся в Едином государственном реестре недвижимости			Определены в ходе выполнения комплексных кадастровых работ			Метод определения координат	Формулы, примененные для расчета средней квадратической погрешности определения координат характерных точек (Mt), м, с подставленными в такие формулы значениями и итоговые (вычисленные) значения Mt, м
	координаты, м		Радиус, м	координаты, м		Радиус, м		
	X	Y	R	X	Y	R		
1	2	3	4	5	6	7	8	9
н2660О	—	—	—	659 175,83	1 324 797,32	—	Метод спутниковых геодезических измерений (определений)	√(0,1^2 + 0,1^2) = 0,10
н2784О	—	—	—	659 175,83	1 324 801,17	—		
н2718О	—	—	—	659 170,02	1 324 801,17	—		

1	2	3	4	5	6	7	8	9
н2610О	—	—	—	659 170,02	1 324 797,32	—	Метод спутниковых геодезических измерений (определений)	√(0,1^2 + 0,1^2) = 0,10
н2660О	—	—	—	659 175,83	1 324 797,32	—		

2. Сведения о характеристиках объекта недвижимости с кадастровым номером 23:42:0708007:687 :

№ п/п	Наименование характеристики	Значение характеристики
1	2	3
1.	Вид объекта недвижимости	Здание
2.	Ранее присвоенный государственный учетный номер (инвентарный) здания, сооружения, объекта незавершенного строительства	—
3.	Кадастровый номер земельного участка (земельных участков), в границах которого (которых) расположены здание, сооружение, объект незавершенного строительства	23:42:0708007:350
4.	Уникальный учетный номер кадастрового квартала, в границах которого расположены здание, сооружение, объект незавершенного строительства	23:42:0708007
5.	Адрес здания, сооружения, объекта незавершенного строительства	—
5.1.	Сведения о местоположении здания, сооружения, объекта незавершенного строительства (при отсутствии адреса) в структурированном в соответствии с федеральной информационной адресной системой виде	Российская Федерация, Краснодарский край, Ейский р-н, Ейск г, Садовод снт, уч 334
5.2.	Дополнительные сведения о местоположении	—
6.	Иные сведения	—

3. Пояснения к сведениям об объекте недвижимости с кадастровым номером 23:42:0708007:687 :

1.	—

1. Сведения о характерных точках контура объекта недвижимости с кадастровым номером 23:42:0708007:686 :

Система координат МСК-23, зона 1 (23) Зона № 1

Обозначение характерных точек границ	Содержатся в Едином государственном реестре недвижимости			Определены в ходе выполнения комплексных кадастровых работ			Метод определения координат	Формулы, примененные для расчета средней квадратической погрешности определения координат характерных точек (Mt), м, с подставленными в такие формулы значениями и итоговые (вычисленные) значения Mt, м
	координаты, м		Радиус, м	координаты, м		Радиус, м		
	X	Y	R	X	Y	R		
1	2	3	4	5	6	7	8	9
н2663О	—	—	—	659 224,98	1 324 842,71	—	Метод спутниковых геодезических измерений (определений)	√(0,1^2 + 0,1^2) = 0,10
н2852О	—	—	—	659 220,78	1 324 842,74	—		
н2783О	—	—	—	659 220,73	1 324 837,24	—		
н2861О	—	—	—	659 224,93	1 324 837,21	—		
н2663О	—	—	—	659 224,98	1 324 842,71	—		

2. Сведения о характеристиках объекта недвижимости с кадастровым номером 23:42:0708007:686 :

№ п/п	Наименование характеристики	Значение характеристики
1	2	3
1.	Вид объекта недвижимости	Здание
2.	Ранее присвоенный государственный учетный номер (инвентарный) здания, сооружения, объекта незавершенного строительства	—
3.	Кадастровый номер земельного участка (земельных участков), в границах которого (которых) расположены здание, сооружение, объект незавершенного строительства	23:42:0708007:359
4.	Уникальный учетный номер кадастрового квартала, в границах которого расположены здание, сооружение, объект незавершенного строительства	23:42:0708007

1	2	3
5.	Адрес здания, сооружения, объекта незавершенного строительства	—
5.1.	Сведения о местоположении здания, сооружения, объекта незавершенного строительства (при отсутствии адреса) в структурированном в соответствии с федеральной информационной адресной системой виде	Российская Федерация, Краснодарский край, Ейский р-н, Ейск г, Садовод снт, уч 343
5.2.	Дополнительные сведения о местоположении	—
6.	Иные сведения	—

3. Пояснения к сведениям об объекте недвижимости с кадастровым номером 23:42:0708007:686 :

1.	—

1. Сведения о характерных точках контура объекта недвижимости с кадастровым номером 23:42:0708007:681 :

Система координат МСК-23, зона 1 (23) Зона № 1

Обозначение характерных точек границ	Содержатся в Едином государственном реестре недвижимости			Определены в ходе выполнения комплексных кадастровых работ			Метод определения координат	Формулы, примененные для расчета средней квадратической погрешности определения координат характерных точек (Mt), м, с подставленными в такие формулы значениями и итоговые (вычисленные) значения Mt, м
	координаты, м		Радиус, м	координаты, м		Радиус, м		
	X	Y	R	X	Y	R		
1	2	3	4	5	6	7	8	9
н2768О	—	—	—	659 095,68	1 324 844,18	—	Метод спутниковых геодезических измерений (определений)	√(0,1^2 + 0,1^2) = 0,10
н2597О	—	—	—	659 091,68	1 324 844,10	—		
н2601О	—	—	—	659 091,80	1 324 838,20	—		
н2416О	—	—	—	659 095,80	1 324 838,28	—		
н2768О	—	—	—	659 095,68	1 324 844,18	—		

2. Сведения о характеристиках объекта недвижимости с кадастровым номером 23:42:0708007:681 :

№ п/п	Наименование характеристики	Значение характеристики
1	2	3
1.	Вид объекта недвижимости	Здание

1	2	3
2.	Ранее присвоенный государственный учетный номер (инвентарный) здания, сооружения, объекта незавершенного строительства	—
3.	Кадастровый номер земельного участка (земельных участков), в границах которого (которых) расположены здание, сооружение, объект незавершенного строительства	23:42:0708007:366
4.	Уникальный учетный номер кадастрового квартала, в границах которого расположены здание, сооружение, объект незавершенного строительства	23:42:0708007
5.	Адрес здания, сооружения, объекта незавершенного строительства	—
5.1.	Сведения о местоположении здания, сооружения, объекта незавершенного строительства (при отсутствии адреса) в структурированном в соответствии с федеральной информационной адресной системой виде	Российская Федерация, Краснодарский край, Ейский р-н, Ейск г, Садовод снт, уч 353
5.2.	Дополнительные сведения о местоположении	—
6.	Иные сведения	—

3. Пояснения к сведениям об объекте недвижимости с кадастровым номером 23:42:0708007:681 :

1.	—

1. Сведения о характерных точках контура объекта недвижимости с кадастровым номером 23:42:0708007:602 :

Система координат МСК-23, зона 1 (23) Зона № 1

Обозначение характерных точек границ	Содержатся в Едином государственном реестре недвижимости			Определены в ходе выполнения комплексных кадастровых работ			Метод определения координат	Формулы, примененные для расчета средней квадратической погрешности определения координат характерных точек (Mt), м, с подставленными в такие формулы значениями и итоговые (вычисленные) значения Mt, м
	координаты, м		Радиус, м	координаты, м		Радиус, м		
	X	Y	R	X	Y	R		
1	2	3	4	5	6	7	8	9
н2586О	—	—	—	658 993,84	1 324 877,36	—	Метод спутниковых геодезических измерений (определений)	√(0,1^2 + 0,1^2) = 0,10
н2491О	—	—	—	658 993,93	1 324 883,92	—		
н2956О	—	—	—	658 989,46	1 324 883,98	—		

1	2	3	4	5	6	7	8	9
н2441О	—	—	—	658 989,37	1 324 877,38	—	Метод спутниковых геодезических измерений (определений)	√(0,1^2 + 0,1^2) = 0,10
н2586О	—	—	—	658 993,84	1 324 877,36	—		

2. Сведения о характеристиках объекта недвижимости с кадастровым номером 23:42:0708007:602 :

№ п/п	Наименование характеристики	Значение характеристики
1	2	3
1.	Вид объекта недвижимости	Здание
2.	Ранее присвоенный государственный учетный номер (инвентарный) здания, сооружения, объекта незавершенного строительства	—
3.	Кадастровый номер земельного участка (земельных участков), в границах которого (которых) расположены здание, сооружение, объект незавершенного строительства	23:42:0708007:378, 23:42:0708007:379
4.	Уникальный учетный номер кадастрового квартала, в границах которого расположены здание, сооружение, объект незавершенного строительства	23:42:0708007
5.	Адрес здания, сооружения, объекта незавершенного строительства	—
5.1.	Сведения о местоположении здания, сооружения, объекта незавершенного строительства (при отсутствии адреса) в структурированном в соответствии с федеральной информационной адресной системой виде	Российская Федерация, Краснодарский край, Ейский р-н, Ейск г, Садовод снт, уч 368
5.2.	Дополнительные сведения о местоположении	—
6.	Иные сведения	—

3. Пояснения к сведениям об объекте недвижимости с кадастровым номером 23:42:0708007:602 :

1.	—

1. Сведения о характерных точках контура объекта недвижимости с кадастровым номером 23:42:0708007:660 :

Система координат МСК-23, зона 1 (23) Зона № 1

Обозначение характерных точек границ	Содержатся в Едином государственном реестре недвижимости			Определены в ходе выполнения комплексных кадастровых работ			Метод определения координат	Формулы, примененные для расчета средней квадратической погрешности определения координат характерных точек (Mt), м, с подставленными в такие формулы значениями и итоговые (вычисленные) значения Mt, м
	координаты, м		Радиус, м	координаты, м		Радиус, м		
	X	Y	R	X	Y	R		
1	2	3	4	5	6	7	8	9
н2870О	—	—	—	659 225,10	1 324 869,91	—	Метод спутниковых геодезических измерений (определений)	√(0,1^2 + 0,1^2) = 0,10
н2455О	—	—	—	659 225,54	1 324 876,58	—		
н2954О	—	—	—	659 220,42	1 324 876,92	—		
н2466О	—	—	—	659 219,98	1 324 870,26	—		
н2870О	—	—	—	659 225,10	1 324 869,91	—		

2. Сведения о характеристиках объекта недвижимости с кадастровым номером 23:42:0708007:660 :

№ п/п	Наименование характеристики	Значение характеристики
1	2	3
1.	Вид объекта недвижимости	Здание
2.	Ранее присвоенный государственный учетный номер (инвентарный) здания, сооружения, объекта незавершенного строительства	—
3.	Кадастровый номер земельного участка (земельных участков), в границах которого (которых) расположены здание, сооружение, объект незавершенного строительства	23:42:0708007:22
4.	Уникальный учетный номер кадастрового квартала, в границах которого расположены здание, сооружение, объект незавершенного строительства	23:42:0708007

1	2	3
5.	Адрес здания, сооружения, объекта незавершенного строительства	—
5.1.	Сведения о местоположении здания, сооружения, объекта незавершенного строительства (при отсутствии адреса) в структурированном в соответствии с федеральной информационной адресной системой виде	Российская Федерация, Краснодарский край, Ейский р-н, Ейск г, Садовод снт, уч 386
5.2.	Дополнительные сведения о местоположении	—
6.	Иные сведения	—

3. Пояснения к сведениям об объекте недвижимости с кадастровым номером 23:42:0708007:660 :

1.	—

1. Сведения о характерных точках контура объекта недвижимости с кадастровым номером 23:42:0708007:683 :

Система координат МСК-23, зона 1 (23) Зона № 1

Обозначение характерных точек границ	Содержатся в Едином государственном реестре недвижимости			Определены в ходе выполнения комплексных кадастровых работ			Метод определения координат	Формулы, примененные для расчета средней квадратической погрешности определения координат характерных точек (Mt), м, с подставленными в такие формулы значениями и итоговые (вычисленные) значения Mt, м
	координаты, м		Радиус, м	координаты, м		Радиус, м		
	X	Y	R	X	Y	R		
1	2	3	4	5	6	7	8	9
н2427О	—	—	—	659 261,10	1 324 880,32	—	Метод спутниковых геодезических измерений (определений)	√(0,1^2 + 0,1^2) = 0,10
н2889О	—	—	—	659 260,93	1 324 886,67	—		
н2510О	—	—	—	659 257,37	1 324 886,57	—		
н2760О	—	—	—	659 257,54	1 324 880,27	—		
н2427О	—	—	—	659 261,10	1 324 880,32	—		

2. Сведения о характеристиках объекта недвижимости с кадастровым номером 23:42:0708007:683 :

№ п/п	Наименование характеристики	Значение характеристики
1	2	3
1.	Вид объекта недвижимости	Здание

1	2	3
2.	Ранее присвоенный государственный учетный номер (инвентарный) здания, сооружения, объекта незавершенного строительства	—
3.	Кадастровый номер земельного участка (земельных участков), в границах которого (которых) расположены здание, сооружение, объект незавершенного строительства	23:42:0708007:574
4.	Уникальный учетный номер кадастрового квартала, в границах которого расположены здание, сооружение, объект незавершенного строительства	23:42:0708007
5.	Адрес здания, сооружения, объекта незавершенного строительства	—
5.1.	Сведения о местоположении здания, сооружения, объекта незавершенного строительства (при отсутствии адреса) в структурированном в соответствии с федеральной информационной адресной системой виде	Российская Федерация, Краснодарский край, Ейский р-н, Ейск г, Садовод снт, уч 388а
5.2.	Дополнительные сведения о местоположении	—
6.	Иные сведения	—

3. Пояснения к сведениям об объекте недвижимости с кадастровым номером 23:42:0708007:683 :

1.	—

1. Сведения о характерных точках контура объекта недвижимости с кадастровым номером 23:42:0708007:680 :

Система координат МСК-23, зона 1 (23) Зона № 1

Обозначение характерных точек границ	Содержатся в Едином государственном реестре недвижимости			Определены в ходе выполнения комплексных кадастровых работ			Метод определения координат	Формулы, примененные для расчета средней квадратической погрешности определения координат характерных точек (Mt), м, с подставленными в такие формулы значениями и итоговые (вычисленные) значения Mt, м
	координаты, м		Радиус, м	координаты, м		Радиус, м		
	X	Y	R	X	Y	R		
1	2	3	4	5	6	7	8	9
н2696О	—	—	—	659 177,07	1 324 909,64	—	Метод спутниковых геодезических измерений (определений)	√(0,1^2 + 0,1^2) = 0,10
н2809О	—	—	—	659 177,07	1 324 913,64	—		
н2581О	—	—	—	659 174,07	1 324 913,64	—		

1	2	3	4	5	6	7	8	9
н2866О	—	—	—	659 174,07	1 324 909,64	—	Метод спутниковых геодезических измерений (определений)	√(0,1^2 + 0,1^2) = 0,10
н2696О	—	—	—	659 177,07	1 324 909,64	—		

2. Сведения о характеристиках объекта недвижимости с кадастровым номером 23:42:0708007:680 :

№ п/п	Наименование характеристики	Значение характеристики
1	2	3
1.	Вид объекта недвижимости	Здание
2.	Ранее присвоенный государственный учетный номер (инвентарный) здания, сооружения, объекта незавершенного строительства	—
3.	Кадастровый номер земельного участка (земельных участков), в границах которого (которых) расположены здание, сооружение, объект незавершенного строительства	23:42:0708007:399
4.	Уникальный учетный номер кадастрового квартала, в границах которого расположены здание, сооружение, объект незавершенного строительства	23:42:0708007
5.	Адрес здания, сооружения, объекта незавершенного строительства	—
5.1.	Сведения о местоположении здания, сооружения, объекта незавершенного строительства (при отсутствии адреса) в структурированном в соответствии с федеральной информационной адресной системой виде	Российская Федерация, Краснодарский край, Ейский р-н, Ейск г, Садовод снт, уч 392
5.2.	Дополнительные сведения о местоположении	—
6.	Иные сведения	—

3. Пояснения к сведениям об объекте недвижимости с кадастровым номером 23:42:0708007:680 :

1.	—

1. Сведения о характерных точках контура объекта недвижимости с кадастровым номером 23:42:0708007:688 :

Система координат МСК-23, зона 1 (23) Зона № 1

Обозначение характерных точек границ	Содержатся в Едином государственном реестре недвижимости			Определены в ходе выполнения комплексных кадастровых работ			Метод определения координат	Формулы, примененные для расчета средней квадратической погрешности определения координат характерных точек (Mt), м, с подставленными в такие формулы значениями и итоговые (вычисленные) значения Mt, м
	координаты, м		Радиус, м	координаты, м		Радиус, м		
	X	Y	R	X	Y	R		
1	2	3	4	5	6	7	8	9
н2640О	—	—	—	659 072,46	1 324 909,68	—	Метод спутниковых геодезических измерений (определений)	√(0,1^2 + 0,1^2) = 0,10
н2666О	—	—	—	659 072,42	1 324 914,68	—		
н2939О	—	—	—	659 068,81	1 324 914,65	—		
н2473О	—	—	—	659 068,85	1 324 909,65	—		
н2640О	—	—	—	659 072,46	1 324 909,68	—		

2. Сведения о характеристиках объекта недвижимости с кадастровым номером 23:42:0708007:688 :

№ п/п	Наименование характеристики	Значение характеристики
1	2	3
1.	Вид объекта недвижимости	Здание
2.	Ранее присвоенный государственный учетный номер (инвентарный) здания, сооружения, объекта незавершенного строительства	—
3.	Кадастровый номер земельного участка (земельных участков), в границах которого (которых) расположены здание, сооружение, объект незавершенного строительства	23:42:0708007:43
4.	Уникальный учетный номер кадастрового квартала, в границах которого расположены здание, сооружение, объект незавершенного строительства	23:42:0708007

1	2	3
5.	Адрес здания, сооружения, объекта незавершенного строительства	—
5.1.	Сведения о местоположении здания, сооружения, объекта незавершенного строительства (при отсутствии адреса) в структурированном в соответствии с федеральной информационной адресной системой виде	Российская Федерация, Краснодарский край, Ейский р-н, Ейск г, Садовод снт, уч 396
5.2.	Дополнительные сведения о местоположении	—
6.	Иные сведения	—

3. Пояснения к сведениям об объекте недвижимости с кадастровым номером 23:42:0708007:688 :

1.	—

1. Сведения о характерных точках контура объекта недвижимости с кадастровым номером 23:42:0708007:633 :

Система координат МСК-23, зона 1 (23) Зона № 1

Обозначение характерных точек границ	Содержатся в Едином государственном реестре недвижимости			Определены в ходе выполнения комплексных кадастровых работ			Метод определения координат	Формулы, примененные для расчета средней квадратической погрешности определения координат характерных точек (Mt), м, с подставленными в такие формулы значениями и итоговые (вычисленные) значения Mt, м
	координаты, м		Радиус, м	координаты, м		Радиус, м		
	X	Y	R	X	Y	R		
1	2	3	4	5	6	7	8	9
н2773О	—	—	—	659 043,23	1 324 910,38	—	Метод спутниковых геодезических измерений (определений)	√(0,1^2 + 0,1^2) = 0,10
н2940О	—	—	—	659 043,14	1 324 915,38	—		
н2754О	—	—	—	659 039,41	1 324 915,31	—		
н2799О	—	—	—	659 039,51	1 324 910,31	—		
н2773О	—	—	—	659 043,23	1 324 910,38	—		

2. Сведения о характеристиках объекта недвижимости с кадастровым номером 23:42:0708007:633 :

№ п/п	Наименование характеристики	Значение характеристики
1	2	3
1.	Вид объекта недвижимости	Здание

1	2	3
2.	Ранее присвоенный государственный учетный номер (инвентарный) здания, сооружения, объекта незавершенного строительства	—
3.	Кадастровый номер земельного участка (земельных участков), в границах которого (которых) расположены здание, сооружение, объект незавершенного строительства	23:42:0708007:1
4.	Уникальный учетный номер кадастрового квартала, в границах которого расположены здание, сооружение, объект незавершенного строительства	23:42:0708007
5.	Адрес здания, сооружения, объекта незавершенного строительства	—
5.1.	Сведения о местоположении здания, сооружения, объекта незавершенного строительства (при отсутствии адреса) в структурированном в соответствии с федеральной информационной адресной системой виде	Российская Федерация, Краснодарский край, Ейский р-н, Ейск г, Садовод снт, уч 397
5.2.	Дополнительные сведения о местоположении	—
6.	Иные сведения	—

3. Пояснения к сведениям об объекте недвижимости с кадастровым номером 23:42:0708007:633 :

1.	—

1. Сведения о характерных точках контура объекта недвижимости с кадастровым номером 23:42:0708007:682 :

Система координат МСК-23, зона 1 (23) Зона № 1

Обозначение характерных точек границ	Содержатся в Едином государственном реестре недвижимости			Определены в ходе выполнения комплексных кадастровых работ			Метод определения координат	Формулы, примененные для расчета средней квадратической погрешности определения координат характерных точек (Mt), м, с подставленными в такие формулы значениями и итоговые (вычисленные) значения Mt, м
	координаты, м		Радиус, м	координаты, м		Радиус, м		
	X	Y	R	X	Y	R		
1	2	3	4	5	6	7	8	9
н2948О	—	—	—	658 994,93	1 324 914,58	—	Метод спутниковых геодезических измерений (определений)	√(0,1^2 + 0,1^2) = 0,10
н2499О	—	—	—	658 989,86	1 324 914,67	—		
н2910О	—	—	—	658 989,80	1 324 911,08	—		

1	2	3	4	5	6	7	8	9
н2676О	—	—	—	658 994,86	1 324 910,99	—	Метод спутниковых геодезических измерений (определений)	√(0,1^2 + 0,1^2) = 0,10
н2948О	—	—	—	658 994,93	1 324 914,58	—		

2. Сведения о характеристиках объекта недвижимости с кадастровым номером 23:42:0708007:682 :

№ п/п	Наименование характеристики	Значение характеристики
1	2	3
1.	Вид объекта недвижимости	Здание
2.	Ранее присвоенный государственный учетный номер (инвентарный) здания, сооружения, объекта незавершенного строительства	—
3.	Кадастровый номер земельного участка (земельных участков), в границах которого (которых) расположены здание, сооружение, объект незавершенного строительства	23:42:0708007:403
4.	Уникальный учетный номер кадастрового квартала, в границах которого расположены здание, сооружение, объект незавершенного строительства	23:42:0708007
5.	Адрес здания, сооружения, объекта незавершенного строительства	—
5.1.	Сведения о местоположении здания, сооружения, объекта незавершенного строительства (при отсутствии адреса) в структурированном в соответствии с федеральной информационной адресной системой виде	Российская Федерация, Краснодарский край, Ейский р-н, Ейск г, Садовод снт, уч 399
5.2.	Дополнительные сведения о местоположении	—
6.	Иные сведения	—

3. Пояснения к сведениям об объекте недвижимости с кадастровым номером 23:42:0708007:682 :

1.	—

1. Сведения о характерных точках контура объекта недвижимости с кадастровым номером 23:42:0708007:626 :

Система координат МСК-23, зона 1 (23) Зона № 1

Обозначение характерных точек границ	Содержатся в Едином государственном реестре недвижимости			Определены в ходе выполнения комплексных кадастровых работ			Метод определения координат	Формулы, примененные для расчета средней квадратической погрешности определения координат характерных точек (Mt), м, с подставленными в такие формулы значениями и итоговые (вычисленные) значения Mt, м
	координаты, м		Радиус, м	координаты, м		Радиус, м		
	X	Y	R	X	Y	R		
1	2	3	4	5	6	7	8	9
н2477О	—	—	—	658 940,84	1 324 762,59	—	Метод спутниковых геодезических измерений (определений)	√(0,1^2 + 0,1^2) = 0,10
н2897О	—	—	—	658 935,34	1 324 762,59	—		
н2631О	—	—	—	658 935,34	1 324 755,99	—		
н2814О	—	—	—	658 940,84	1 324 755,99	—		
н2477О	—	—	—	658 940,84	1 324 762,59	—		

2. Сведения о характеристиках объекта недвижимости с кадастровым номером 23:42:0708007:626 :

№ п/п	Наименование характеристики	Значение характеристики
1	2	3
1.	Вид объекта недвижимости	Здание
2.	Ранее присвоенный государственный учетный номер (инвентарный) здания, сооружения, объекта незавершенного строительства	—
3.	Кадастровый номер земельного участка (земельных участков), в границах которого (которых) расположены здание, сооружение, объект незавершенного строительства	23:42:0708007:839
4.	Уникальный учетный номер кадастрового квартала, в границах которого расположены здание, сооружение, объект незавершенного строительства	23:42:0708007

1	2	3
5.	Адрес здания, сооружения, объекта незавершенного строительства	—
5.1.	Сведения о местоположении здания, сооружения, объекта незавершенного строительства (при отсутствии адреса) в структурированном в соответствии с федеральной информационной адресной системой виде	Российская Федерация, Краснодарский край, Ейский р-н, Ейск г, Садовод снт, уч 420
5.2.	Дополнительные сведения о местоположении	—
6.	Иные сведения	—

3. Пояснения к сведениям об объекте недвижимости с кадастровым номером 23:42:0708007:626 :

1.	—

1. Сведения о характерных точках контура объекта недвижимости с кадастровым номером 23:42:0708007:696 :

Система координат МСК-23, зона 1 (23) Зона № 1

Обозначение характерных точек границ	Содержатся в Едином государственном реестре недвижимости			Определены в ходе выполнения комплексных кадастровых работ			Метод определения координат	Формулы, примененные для расчета средней квадратической погрешности определения координат характерных точек (Mt), м, с подставленными в такие формулы значениями и итоговые (вычисленные) значения Mt, м
	координаты, м		Радиус, м	координаты, м		Радиус, м		
	X	Y	R	X	Y	R		
1	2	3	4	5	6	7	8	9
н2801О	—	—	—	659 034,30	1 324 079,86	—	Метод спутниковых геодезических измерений (определений)	√(0,1^2 + 0,1^2) = 0,10
н2833О	—	—	—	659 034,56	1 324 083,75	—		
н2811О	—	—	—	659 031,57	1 324 083,95	—		
н2730О	—	—	—	659 031,30	1 324 080,06	—		
н2801О	—	—	—	659 034,30	1 324 079,86	—		

2. Сведения о характеристиках объекта недвижимости с кадастровым номером 23:42:0708007:696 :

№ п/п	Наименование характеристики	Значение характеристики
1	2	3
1.	Вид объекта недвижимости	Здание

1	2	3
2.	Ранее присвоенный государственный учетный номер (инвентарный) здания, сооружения, объекта незавершенного строительства	—
3.	Кадастровый номер земельного участка (земельных участков), в границах которого (которых) расположены здание, сооружение, объект незавершенного строительства	23:42:0708007:94
4.	Уникальный учетный номер кадастрового квартала, в границах которого расположены здание, сооружение, объект незавершенного строительства	23:42:0708007
5.	Адрес здания, сооружения, объекта незавершенного строительства	—
5.1.	Сведения о местоположении здания, сооружения, объекта незавершенного строительства (при отсутствии адреса) в структурированном в соответствии с федеральной информационной адресной системой виде	Российская Федерация, Краснодарский край, Ейский р-н, Ейск г, Садовод снт, уч 43
5.2.	Дополнительные сведения о местоположении	—
6.	Иные сведения	—

3. Пояснения к сведениям об объекте недвижимости с кадастровым номером 23:42:0708007:696 :

1.	—

1. Сведения о характерных точках контура объекта недвижимости с кадастровым номером 23:42:0708007:644 :

Система координат МСК-23, зона 1 (23) Зона № 1

Обозначение характерных точек границ	Содержатся в Едином государственном реестре недвижимости			Определены в ходе выполнения комплексных кадастровых работ			Метод определения координат	Формулы, примененные для расчета средней квадратической погрешности определения координат характерных точек (Mt), м, с подставленными в такие формулы значениями и итоговые (вычисленные) значения Mt, м
	координаты, м		Радиус, м	координаты, м		Радиус, м		
	X	Y	R	X	Y	R		
1	2	3	4	5	6	7	8	9
н2908О	—	—	—	658 933,83	1 324 489,08	—	Метод спутниковых геодезических измерений (определений)	√(0,1^2 + 0,1^2) = 0,10
н2560О	—	—	—	658 928,17	1 324 489,03	—		
н2973О	—	—	—	658 928,21	1 324 485,30	—		

1	2	3	4	5	6	7	8	9
н2401О	—	—	—	658 933,87	1 324 485,35	—	Метод спутниковых геодезических измерений (определений)	√(0,1^2 + 0,1^2) = 0,10
н2908О	—	—	—	658 933,83	1 324 489,08	—		

2. Сведения о характеристиках объекта недвижимости с кадастровым номером 23:42:0708007:644 :

№ п/п	Наименование характеристики	Значение характеристики
1	2	3
1.	Вид объекта недвижимости	Здание
2.	Ранее присвоенный государственный учетный номер (инвентарный) здания, сооружения, объекта незавершенного строительства	—
3.	Кадастровый номер земельного участка (земельных участков), в границах которого (которых) расположены здание, сооружение, объект незавершенного строительства	23:42:0708007:436
4.	Уникальный учетный номер кадастрового квартала, в границах которого расположены здание, сооружение, объект незавершенного строительства	23:42:0708007
5.	Адрес здания, сооружения, объекта незавершенного строительства	—
5.1.	Сведения о местоположении здания, сооружения, объекта незавершенного строительства (при отсутствии адреса) в структурированном в соответствии с федеральной информационной адресной системой виде	Российская Федерация, Краснодарский край, Ейский р-н, Ейск г, Садовод снт, уч 433
5.2.	Дополнительные сведения о местоположении	—
6.	Иные сведения	—

3. Пояснения к сведениям об объекте недвижимости с кадастровым номером 23:42:0708007:644 :

1.	—

1. Сведения о характерных точках контура объекта недвижимости с кадастровым номером 23:42:0708007:679 :

Система координат МСК-23, зона 1 (23) Зона № 1

Обозначение характерных точек границ	Содержатся в Едином государственном реестре недвижимости			Определены в ходе выполнения комплексных кадастровых работ			Метод определения координат	Формулы, примененные для расчета средней квадратической погрешности определения координат характерных точек (Mt), м, с подставленными в такие формулы значениями и итоговые (вычисленные) значения Mt, м
	координаты, м		Радиус, м	координаты, м		Радиус, м		
	X	Y	R	X	Y	R		
1	2	3	4	5	6	7	8	9
н2639О	—	—	—	658 935,22	1 324 366,02	—	Метод спутниковых геодезических измерений (определений)	√(0,1^2 + 0,1^2) = 0,10
н2583О	—	—	—	658 935,18	1 324 372,52	—		
н2827О	—	—	—	658 928,51	1 324 372,48	—		
н2788О	—	—	—	658 928,54	1 324 365,98	—		
н2639О	—	—	—	658 935,22	1 324 366,02	—		

2. Сведения о характеристиках объекта недвижимости с кадастровым номером 23:42:0708007:679 :

№ п/п	Наименование характеристики	Значение характеристики
1	2	3
1.	Вид объекта недвижимости	Здание
2.	Ранее присвоенный государственный учетный номер (инвентарный) здания, сооружения, объекта незавершенного строительства	—
3.	Кадастровый номер земельного участка (земельных участков), в границах которого (которых) расположены здание, сооружение, объект незавершенного строительства	23:42:0708007:442
4.	Уникальный учетный номер кадастрового квартала, в границах которого расположены здание, сооружение, объект незавершенного строительства	23:42:0708007

1	2	3
5.	Адрес здания, сооружения, объекта незавершенного строительства	—
5.1.	Сведения о местоположении здания, сооружения, объекта незавершенного строительства (при отсутствии адреса) в структурированном в соответствии с федеральной информационной адресной системой виде	Российская Федерация, Краснодарский край, Ейский р-н, Ейск г, Садовод снт, уч 439
5.2.	Дополнительные сведения о местоположении	—
6.	Иные сведения	—

3. Пояснения к сведениям об объекте недвижимости с кадастровым номером 23:42:0708007:679 :

1.	—

1. Сведения о характерных точках контура объекта недвижимости с кадастровым номером 23:42:0708007:628 :

Система координат МСК-23, зона 1 (23) Зона № 1

Обозначение характерных точек границ	Содержатся в Едином государственном реестре недвижимости			Определены в ходе выполнения комплексных кадастровых работ			Метод определения координат	Формулы, примененные для расчета средней квадратической погрешности определения координат характерных точек (Mt), м, с подставленными в такие формулы значениями и итоговые (вычисленные) значения Mt, м
	координаты, м		Радиус, м	координаты, м		Радиус, м		
	X	Y	R	X	Y	R		
1	2	3	4	5	6	7	8	9
н2684О	—	—	—	658 934,13	1 324 347,15	—	Метод спутниковых геодезических измерений (определений)	√(0,1^2 + 0,1^2) = 0,10
н2825О	—	—	—	658 934,25	1 324 351,75	—		
н2916О	—	—	—	658 929,06	1 324 351,89	—		
н2494О	—	—	—	658 928,94	1 324 347,29	—		
н2684О	—	—	—	658 934,13	1 324 347,15	—		

2. Сведения о характеристиках объекта недвижимости с кадастровым номером 23:42:0708007:628 :

№ п/п	Наименование характеристики	Значение характеристики
1	2	3
1.	Вид объекта недвижимости	Здание

1	2	3
2.	Ранее присвоенный государственный учетный номер (инвентарный) здания, сооружения, объекта незавершенного строительства	—
3.	Кадастровый номер земельного участка (земельных участков), в границах которого (которых) расположены здание, сооружение, объект незавершенного строительства	23:42:0708007:443
4.	Уникальный учетный номер кадастрового квартала, в границах которого расположены здание, сооружение, объект незавершенного строительства	23:42:0708007
5.	Адрес здания, сооружения, объекта незавершенного строительства	—
5.1.	Сведения о местоположении здания, сооружения, объекта незавершенного строительства (при отсутствии адреса) в структурированном в соответствии с федеральной информационной адресной системой виде	Российская Федерация, Краснодарский край, Ейский р-н, Ейск г, Садовод снт, уч 440
5.2.	Дополнительные сведения о местоположении	—
6.	Иные сведения	—

3. Пояснения к сведениям об объекте недвижимости с кадастровым номером 23:42:0708007:628 :

1.	—

1. Сведения о характерных точках контура объекта недвижимости с кадастровым номером 23:42:0708007:629 :

Система координат МСК-23, зона 1 (23) Зона № 1

Обозначение характерных точек границ	Содержатся в Едином государственном реестре недвижимости			Определены в ходе выполнения комплексных кадастровых работ			Метод определения координат	Формулы, примененные для расчета средней квадратической погрешности определения координат характерных точек (Mt), м, с подставленными в такие формулы значениями и итоговые (вычисленные) значения Mt, м
	координаты, м		Радиус, м	координаты, м		Радиус, м		
	X	Y	R	X	Y	R		
1	2	3	4	5	6	7	8	9
н2727О	—	—	—	658 921,17	1 324 056,43	—	Метод спутниковых геодезических измерений (определений)	√(0,1^2 + 0,1^2) = 0,10
н2757О	—	—	—	658 921,22	1 324 060,13	—		
н2845О	—	—	—	658 914,58	1 324 060,23	—		

1	2	3	4	5	6	7	8	9
н2511О	—	—	—	658 914,53	1 324 056,53	—	Метод спутниковых геодезических измерений (определений)	√(0,1^2 + 0,1^2) = 0,10
н2727О	—	—	—	658 921,17	1 324 056,43	—		

2. Сведения о характеристиках объекта недвижимости с кадастровым номером 23:42:0708007:629 :

№ п/п	Наименование характеристики	Значение характеристики
1	2	3
1.	Вид объекта недвижимости	Здание
2.	Ранее присвоенный государственный учетный номер (инвентарный) здания, сооружения, объекта незавершенного строительства	—
3.	Кадастровый номер земельного участка (земельных участков), в границах которого (которых) расположены здание, сооружение, объект незавершенного строительства	23:42:0708007:455
4.	Уникальный учетный номер кадастрового квартала, в границах которого расположены здание, сооружение, объект незавершенного строительства	23:42:0708007
5.	Адрес здания, сооружения, объекта незавершенного строительства	—
5.1.	Сведения о местоположении здания, сооружения, объекта незавершенного строительства (при отсутствии адреса) в структурированном в соответствии с федеральной информационной адресной системой виде	Российская Федерация, Краснодарский край, Ейский р-н, Ейск г, Садовод снт, уч 452
5.2.	Дополнительные сведения о местоположении	—
6.	Иные сведения	—

3. Пояснения к сведениям об объекте недвижимости с кадастровым номером 23:42:0708007:629 :

1.	—

1. Сведения о характерных точках контура объекта недвижимости с кадастровым номером 23:42:0708007:649 :

Система координат МСК-23, зона 1 (23) Зона № 1

Обозначение характерных точек границ	Содержатся в Едином государственном реестре недвижимости			Определены в ходе выполнения комплексных кадастровых работ			Метод определения координат	Формулы, примененные для расчета средней квадратической погрешности определения координат характерных точек (Mt), м, с подставленными в такие формулы значениями и итоговые (вычисленные) значения Mt, м
	координаты, м		Радиус, м	координаты, м		Радиус, м		
	X	Y	R	X	Y	R		
1	2	3	4	5	6	7	8	9
н2868О	—	—	—	658 963,30	1 324 156,75	—	Метод спутниковых геодезических измерений (определений)	√(0,1^2 + 0,1^2) = 0,10
н2448О	—	—	—	658 959,33	1 324 156,93	—		
н2454О	—	—	—	658 959,08	1 324 151,60	—		
н2793О	—	—	—	658 963,05	1 324 151,42	—		
н2868О	—	—	—	658 963,30	1 324 156,75	—		

2. Сведения о характеристиках объекта недвижимости с кадастровым номером 23:42:0708007:649 :

№ п/п	Наименование характеристики	Значение характеристики
1	2	3
1.	Вид объекта недвижимости	Здание
2.	Ранее присвоенный государственный учетный номер (инвентарный) здания, сооружения, объекта незавершенного строительства	—
3.	Кадастровый номер земельного участка (земельных участков), в границах которого (которых) расположены здание, сооружение, объект незавершенного строительства	23:42:0708007:47
4.	Уникальный учетный номер кадастрового квартала, в границах которого расположены здание, сооружение, объект незавершенного строительства	23:42:0708007

1	2	3
5.	Адрес здания, сооружения, объекта незавершенного строительства	—
5.1.	Сведения о местоположении здания, сооружения, объекта незавершенного строительства (при отсутствии адреса) в структурированном в соответствии с федеральной информационной адресной системой виде	Российская Федерация, Краснодарский край, Ейский р-н, Ейск г, Садовод снт, уч 51
5.2.	Дополнительные сведения о местоположении	—
6.	Иные сведения	—

3. Пояснения к сведениям об объекте недвижимости с кадастровым номером 23:42:0708007:649 :

1.	—

1. Сведения о характерных точках контура объекта недвижимости с кадастровым номером 23:42:0708007:692 :

Система координат МСК-23, зона 1 (23) Зона № 1

Обозначение характерных точек границ	Содержатся в Едином государственном реестре недвижимости			Определены в ходе выполнения комплексных кадастровых работ			Метод определения координат	Формулы, примененные для расчета средней квадратической погрешности определения координат характерных точек (Mt), м, с подставленными в такие формулы значениями и итоговые (вычисленные) значения Mt, м
	координаты, м		Радиус, м	координаты, м		Радиус, м		
	X	Y	R	X	Y	R		
1	2	3	4	5	6	7	8	9
н2535О	—	—	—	659 074,88	1 324 193,96	—	Метод спутниковых геодезических измерений (определений)	√(0,1^2 + 0,1^2) = 0,10
н2425О	—	—	—	659 066,86	1 324 194,58	—		
н2789О	—	—	—	659 066,34	1 324 187,88	—		
н2856О	—	—	—	659 074,31	1 324 187,26	—		
н2535О	—	—	—	659 074,88	1 324 193,96	—		

2. Сведения о характеристиках объекта недвижимости с кадастровым номером 23:42:0708007:692 :

№ п/п	Наименование характеристики	Значение характеристики
1	2	3
1.	Вид объекта недвижимости	Здание

1	2	3
2.	Ранее присвоенный государственный учетный номер (инвентарный) здания, сооружения, объекта незавершенного строительства	—
3.	Кадастровый номер земельного участка (земельных участков), в границах которого (которых) расположены здание, сооружение, объект незавершенного строительства	23:42:0708007:107
4.	Уникальный учетный номер кадастрового квартала, в границах которого расположены здание, сооружение, объект незавершенного строительства	23:42:0708007
5.	Адрес здания, сооружения, объекта незавершенного строительства	—
5.1.	Сведения о местоположении здания, сооружения, объекта незавершенного строительства (при отсутствии адреса) в структурированном в соответствии с федеральной информационной адресной системой виде	Российская Федерация, Краснодарский край, Ейский р-н, Ейск г, Садовод снт, уч 57
5.2.	Дополнительные сведения о местоположении	—
6.	Иные сведения	—

3. Пояснения к сведениям об объекте недвижимости с кадастровым номером 23:42:0708007:692 :

1.	—

1. Сведения о характерных точках контура объекта недвижимости с кадастровым номером 23:42:0708007:665 :

Система координат МСК-23, зона 1 (23) Зона № 1

Обозначение характерных точек границ	Содержатся в Едином государственном реестре недвижимости			Определены в ходе выполнения комплексных кадастровых работ			Метод определения координат	Формулы, примененные для расчета средней квадратической погрешности определения координат характерных точек (Mt), м, с подставленными в такие формулы значениями и итоговые (вычисленные) значения Mt, м
	координаты, м		Радиус, м	координаты, м		Радиус, м		
	X	Y	R	X	Y	R		
1	2	3	4	5	6	7	8	9
н2402О	—	—	—	659 047,73	1 324 209,15	—	Метод спутниковых геодезических измерений (определений)	√(0,1^2 + 0,1^2) = 0,10
н2924О	—	—	—	659 047,74	1 324 212,25	—		
н2736О	—	—	—	659 043,15	1 324 212,26	—		

1	2	3	4	5	6	7	8	9
н2743О	—	—	—	659 043,13	1 324 209,16	—	Метод спутниковых геодезических измерений (определений)	√(0,1^2 + 0,1^2) = 0,10
н2402О	—	—	—	659 047,73	1 324 209,15	—		

2. Сведения о характеристиках объекта недвижимости с кадастровым номером 23:42:0708007:665 :

№ п/п	Наименование характеристики	Значение характеристики
1	2	3
1.	Вид объекта недвижимости	Здание
2.	Ранее присвоенный государственный учетный номер (инвентарный) здания, сооружения, объекта незавершенного строительства	—
3.	Кадастровый номер земельного участка (земельных участков), в границах которого (которых) расположены здание, сооружение, объект незавершенного строительства	23:42:0708007:16
4.	Уникальный учетный номер кадастрового квартала, в границах которого расположены здание, сооружение, объект незавершенного строительства	23:42:0708007
5.	Адрес здания, сооружения, объекта незавершенного строительства	—
5.1.	Сведения о местоположении здания, сооружения, объекта незавершенного строительства (при отсутствии адреса) в структурированном в соответствии с федеральной информационной адресной системой виде	Российская Федерация, Краснодарский край, Ейский р-н, Ейск г, Садовод снт, уч 69
5.2.	Дополнительные сведения о местоположении	—
6.	Иные сведения	—

3. Пояснения к сведениям об объекте недвижимости с кадастровым номером 23:42:0708007:665 :

1.	—

1. Сведения о характерных точках контура объекта недвижимости с кадастровым номером 23:42:0710007:610 :

Система координат МСК-23, зона 1 (23) Зона № 1

Обозначение характерных точек границ	Содержатся в Едином государственном реестре недвижимости			Определены в ходе выполнения комплексных кадастровых работ			Метод определения координат	Формулы, примененные для расчета средней квадратической погрешности определения координат характерных точек (Mt), м, с подставленными в такие формулы значениями и итоговые (вычисленные) значения Mt, м
	координаты, м		Радиус, м	координаты, м		Радиус, м		
	X	Y	R	X	Y	R		
1	2	3	4	5	6	7	8	9
н2529О	—	—	—	658 992,07	1 324 347,46	—	Метод спутниковых геодезических измерений (определений)	√(0,1^2 + 0,1^2) = 0,10
н2675О	—	—	—	658 992,12	1 324 355,16	—		
н2408О	—	—	—	658 982,63	1 324 355,22	—		
н2685О	—	—	—	658 982,59	1 324 347,52	—		
н2529О	—	—	—	658 992,07	1 324 347,46	—		

2. Сведения о характеристиках объекта недвижимости с кадастровым номером 23:42:0710007:610 :

№ п/п	Наименование характеристики	Значение характеристики
1	2	3
1.	Вид объекта недвижимости	Здание
2.	Ранее присвоенный государственный учетный номер (инвентарный) здания, сооружения, объекта незавершенного строительства	—
3.	Кадастровый номер земельного участка (земельных участков), в границах которого (которых) расположены здание, сооружение, объект незавершенного строительства	23:42:0708007:147
4.	Уникальный учетный номер кадастрового квартала, в границах которого расположены здание, сооружение, объект незавершенного строительства	23:42:0708007

1	2	3
5.	Адрес здания, сооружения, объекта незавершенного строительства	Краснодарский край, муниципальный район Ейский, городское поселение Ейское, город Ейск, садовое товарищество Садовод, дом 103
5.1.	Сведения о местоположении здания, сооружения, объекта незавершенного строительства (при отсутствии адреса) в структурированном в соответствии с федеральной информационной адресной системой виде	—
5.2.	Дополнительные сведения о местоположении	—
6.	Иные сведения	—

3. Пояснения к сведениям об объекте недвижимости с кадастровым номером 23:42:0710007:610 :

1.	—

1. Сведения о характерных точках контура объекта недвижимости с кадастровым номером 23:42:0708007:592 :

Система координат МСК-23, зона 1 (23) Зона № 1

Обозначение характерных точек границ	Содержатся в Едином государственном реестре недвижимости			Определены в ходе выполнения комплексных кадастровых работ			Метод определения координат	Формулы, примененные для расчета средней квадратической погрешности определения координат характерных точек (Mt), м, с подставленными в такие формулы значениями и итоговые (вычисленные) значения Mt, м
	координаты, м		Радиус, м	координаты, м		Радиус, м		
	X	Y	R	X	Y	R		
1	2	3	4	5	6	7	8	9
н2741О	—	—	—	659 171,31	1 324 575,56	—	Метод спутниковых геодезических измерений (определений)	√(0,1^2 + 0,1^2) = 0,10
н2593О	—	—	—	659 171,31	1 324 581,58	—		
н2980О	—	—	—	659 165,82	1 324 581,58	—		
н2824О	—	—	—	659 165,82	1 324 575,58	—		
н2741О	—	—	—	659 171,31	1 324 575,56	—		

2. Сведения о характеристиках объекта недвижимости с кадастровым номером 23:42:0708007:592 :

№ п/п	Наименование характеристики	Значение характеристики
1	2	3
1.	Вид объекта недвижимости	Здание

1	2	3
2.	Ранее присвоенный государственный учетный номер (инвентарный) здания, сооружения, объекта незавершенного строительства	—
3.	Кадастровый номер земельного участка (земельных участков), в границах которого (которых) расположены здание, сооружение, объект незавершенного строительства	23:42:0708007:1260
4.	Уникальный учетный номер кадастрового квартала, в границах которого расположены здание, сооружение, объект незавершенного строительства	23:42:0708007
5.	Адрес здания, сооружения, объекта незавершенного строительства	Краснодарский край, муниципальный район Ейский, городское поселение Ейское, город Ейск, садовое товарищество Садовод, дом 202
5.1.	Сведения о местоположении здания, сооружения, объекта незавершенного строительства (при отсутствии адреса) в структурированном в соответствии с федеральной информационной адресной системой виде	—
5.2.	Дополнительные сведения о местоположении	—
6.	Иные сведения	—

3. Пояснения к сведениям об объекте недвижимости с кадастровым номером 23:42:0708007:592 :

1.	—

1. Сведения о характерных точках контура объекта недвижимости с кадастровым номером 23:42:0708007:767 :

Система координат МСК-23, зона 1 (23) Зона № 1

Обозначение характерных точек границ	Содержатся в Едином государственном реестре недвижимости			Определены в ходе выполнения комплексных кадастровых работ			Метод определения координат	Формулы, примененные для расчета средней квадратической погрешности определения координат характерных точек (Mt), м, с подставленными в такие формулы значениями и итоговые (вычисленные) значения Mt, м
	координаты, м		Радиус, м	координаты, м		Радиус, м		
	X	Y	R	X	Y	R		
1	2	3	4	5	6	7	8	9
н2927О	—	—	—	659 071,52	1 324 761,28	—	Метод спутниковых геодезических измерений (определений)	√(0,1^2 + 0,1^2) = 0,10
н2553О	—	—	—	659 065,56	1 324 761,24	—		
н2722О	—	—	—	659 065,60	1 324 754,79	—		

1	2	3	4	5	6	7	8	9
н2879О	—	—	—	659 068,20	1 324 754,81	—	Метод спутниковых геодезических измерений (определений)	√(0,1^2 + 0,1^2) = 0,10
н2641О	—	—	—	659 068,21	1 324 752,06	—		
н2729О	—	—	—	659 071,71	1 324 752,08	—		
н2927О	—	—	—	659 071,52	1 324 761,28	—		

2. Сведения о характеристиках объекта недвижимости с кадастровым номером 23:42:0708007:767 :

№ п/п	Наименование характеристики	Значение характеристики
1	2	3
1.	Вид объекта недвижимости	Здание
2.	Ранее присвоенный государственный учетный номер (инвентарный) здания, сооружения, объекта незавершенного строительства	—
3.	Кадастровый номер земельного участка (земельных участков), в границах которого (которых) расположены здание, сооружение, объект незавершенного строительства	23:42:0708007:325
4.	Уникальный учетный номер кадастрового квартала, в границах которого расположены здание, сооружение, объект незавершенного строительства	23:42:0708007
5.	Адрес здания, сооружения, объекта незавершенного строительства	—
5.1.	Сведения о местоположении здания, сооружения, объекта незавершенного строительства (при отсутствии адреса) в структурированном в соответствии с федеральной информационной адресной системой виде	Российская Федерация, Краснодарский край, Ейский р-н, Ейск г
5.2.	Дополнительные сведения о местоположении	с/т «Садовод», №306
6.	Иные сведения	—

3. Пояснения к сведениям об объекте недвижимости с кадастровым номером 23:42:0708007:767 :

1.	—

1. Сведения о характерных точках контура объекта недвижимости с кадастровым номером 23:42:0708007:623 :

Система координат МСК-23, зона 1 (23) Зона № 1

Обозначение характерных точек границ	Содержатся в Едином государственном реестре недвижимости			Определены в ходе выполнения комплексных кадастровых работ			Метод определения координат	Формулы, примененные для расчета средней квадратической погрешности определения координат характерных точек (Mt), м, с подставленными в такие формулы значениями и итоговые (вычисленные) значения Mt, м
	координаты, м		Радиус, м	координаты, м		Радиус, м		
	X	Y	R	X	Y	R		
1	2	3	4	5	6	7	8	9
н2561О	—	—	—	659 114,99	1 324 370,38	—	Метод спутниковых геодезических измерений (определений)	√(0,1^2 + 0,1^2) = 0,10
н2638О	—	—	—	659 106,56	1 324 370,41	—		
н2414О	—	—	—	659 106,53	1 324 361,48	—		
н2723О	—	—	—	659 114,96	1 324 361,45	—		
н2561О	—	—	—	659 114,99	1 324 370,38	—		

2. Сведения о характеристиках объекта недвижимости с кадастровым номером 23:42:0708007:623 :

№ п/п	Наименование характеристики	Значение характеристики
1	2	3
1.	Вид объекта недвижимости	Здание
2.	Ранее присвоенный государственный учетный номер (инвентарный) здания, сооружения, объекта незавершенного строительства	—
3.	Кадастровый номер земельного участка (земельных участков), в границах которого (которых) расположены здание, сооружение, объект незавершенного строительства	23:42:0708007:163
4.	Уникальный учетный номер кадастрового квартала, в границах которого расположены здание, сооружение, объект незавершенного строительства	23:42:0708007

1	2	3
5.	Адрес здания, сооружения, объекта незавершенного строительства	—
5.1.	Сведения о местоположении здания, сооружения, объекта незавершенного строительства (при отсутствии адреса) в структурированном в соответствии с федеральной информационной адресной системой виде	Российская Федерация, Краснодарский край, Ейский р-н, Ейск г
5.2.	Дополнительные сведения о местоположении	—
6.	Иные сведения	—

3. Пояснения к сведениям об объекте недвижимости с кадастровым номером 23:42:0708007:623 :

1.	—

1. Сведения о характерных точках контура объекта недвижимости с кадастровым номером 23:42:0708007:659 :

Система координат МСК-23, зона 1 (23) Зона № 1

Обозначение характерных точек границ	Содержатся в Едином государственном реестре недвижимости			Определены в ходе выполнения комплексных кадастровых работ			Метод определения координат	Формулы, примененные для расчета средней квадратической погрешности определения координат характерных точек (Mt), м, с подставленными в такие формулы значениями и итоговые (вычисленные) значения Mt, м
	координаты, м		Радиус, м	координаты, м		Радиус, м		
	X	Y	R	X	Y	R		
1	2	3	4	5	6	7	8	9
н2650О	—	—	—	659 094,76	1 324 832,56	—	Метод спутниковых геодезических измерений (определений)	√(0,1^2 + 0,1^2) = 0,10
н2424О	—	—	—	659 094,80	1 324 836,01	—		
н2745О	—	—	—	659 092,10	1 324 836,05	—		
н2812О	—	—	—	659 092,06	1 324 832,60	—		
н2650О	—	—	—	659 094,76	1 324 832,56	—		

2. Сведения о характеристиках объекта недвижимости с кадастровым номером 23:42:0708007:659 :

№ п/п	Наименование характеристики	Значение характеристики
1	2	3
1.	Вид объекта недвижимости	Здание

1	2	3
2.	Ранее присвоенный государственный учетный номер (инвентарный) здания, сооружения, объекта незавершенного строительства	—
3.	Кадастровый номер земельного участка (земельных участков), в границах которого (которых) расположены здание, сооружение, объект незавершенного строительства	23:42:0708007:365
4.	Уникальный учетный номер кадастрового квартала, в границах которого расположены здание, сооружение, объект незавершенного строительства	23:42:0708007
5.	Адрес здания, сооружения, объекта незавершенного строительства	—
5.1.	Сведения о местоположении здания, сооружения, объекта незавершенного строительства (при отсутствии адреса) в структурированном в соответствии с федеральной информационной адресной системой виде	Российская Федерация, Краснодарский край, Ейский р-н, Ейск г, Садовод снт
5.2.	Дополнительные сведения о местоположении	—
6.	Иные сведения	—

3. Пояснения к сведениям об объекте недвижимости с кадастровым номером 23:42:0708007:659 :

1.	—

1. Сведения о характерных точках контура объекта недвижимости с кадастровым номером 23:42:0708007:593 :

Система координат МСК-23, зона 1 (23) Зона № 1

Обозначение характерных точек границ	Содержатся в Едином государственном реестре недвижимости			Определены в ходе выполнения комплексных кадастровых работ			Метод определения координат	Формулы, примененные для расчета средней квадратической погрешности определения координат характерных точек (Mt), м, с подставленными в такие формулы значениями и итоговые (вычисленные) значения Mt, м
	координаты, м		Радиус, м	координаты, м		Радиус, м		
	X	Y	R	X	Y	R		
1	2	3	4	5	6	7	8	9
н2715О	—	—	—	659 095,50	1 324 388,26	—	Метод спутниковых геодезических измерений (определений)	√(0,1^2 + 0,1^2) = 0,10
н2430О	—	—	—	659 088,85	1 324 388,23	—		
н2551О	—	—	—	659 088,87	1 324 384,22	—		

1	2	3	4	5	6	7	8	9
н2903О	—	—	—	659 095,52	1 324 384,25	—	Метод спутниковых геодезических измерений (определений)	√(0,1^2 + 0,1^2) = 0,10
н2715О	—	—	—	659 095,50	1 324 388,26	—		

2. Сведения о характеристиках объекта недвижимости с кадастровым номером 23:42:0708007:593 :

№ п/п	Наименование характеристики	Значение характеристики
1	2	3
1.	Вид объекта недвижимости	Здание
2.	Ранее присвоенный государственный учетный номер (инвентарный) здания, сооружения, объекта незавершенного строительства	—
3.	Кадастровый номер земельного участка (земельных участков), в границах которого (которых) расположены здание, сооружение, объект незавершенного строительства	23:42:0708007:162
4.	Уникальный учетный номер кадастрового квартала, в границах которого расположены здание, сооружение, объект незавершенного строительства	23:42:0708007
5.	Адрес здания, сооружения, объекта незавершенного строительства	—
5.1.	Сведения о местоположении здания, сооружения, объекта незавершенного строительства (при отсутствии адреса) в структурированном в соответствии с федеральной информационной адресной системой виде	Российская Федерация, Краснодарский край, Ейский р-н, Ейск г
5.2.	Дополнительные сведения о местоположении	—
6.	Иные сведения	—

3. Пояснения к сведениям об объекте недвижимости с кадастровым номером 23:42:0708007:593 :

1.	—

1. Сведения о характерных точках контура объекта недвижимости с кадастровым номером 23:42:0708007:631 :

Система координат МСК-23, зона 1 (23) Зона № 1

Обозначение характерных точек границ	Содержатся в Едином государственном реестре недвижимости			Определены в ходе выполнения комплексных кадастровых работ			Метод определения координат	Формулы, примененные для расчета средней квадратической погрешности определения координат характерных точек (Mt), м, с подставленными в такие формулы значениями и итоговые (вычисленные) значения Mt, м
	координаты, м		Радиус, м	координаты, м		Радиус, м		
	X	Y	R	X	Y	R		
1	2	3	4	5	6	7	8	9
н2573О	—	—	—	658 998,88	1 324 796,84	—	Метод спутниковых геодезических измерений (определений)	√(0,1^2 + 0,1^2) = 0,10
н2584О	—	—	—	658 998,93	1 324 800,24	—		
н2931О	—	—	—	658 995,07	1 324 800,29	—		
н2543О	—	—	—	658 995,06	1 324 796,89	—		
н2573О	—	—	—	658 998,88	1 324 796,84	—		

2. Сведения о характеристиках объекта недвижимости с кадастровым номером 23:42:0708007:631 :

№ п/п	Наименование характеристики	Значение характеристики
1	2	3
1.	Вид объекта недвижимости	Здание
2.	Ранее присвоенный государственный учетный номер (инвентарный) здания, сооружения, объекта незавершенного строительства	—
3.	Кадастровый номер земельного участка (земельных участков), в границах которого (которых) расположены здание, сооружение, объект незавершенного строительства	23:42:0708007:338
4.	Уникальный учетный номер кадастрового квартала, в границах которого расположены здание, сооружение, объект незавершенного строительства	23:42:0708007

1	2	3
5.	Адрес здания, сооружения, объекта незавершенного строительства	—
5.1.	Сведения о местоположении здания, сооружения, объекта незавершенного строительства (при отсутствии адреса) в структурированном в соответствии с федеральной информационной адресной системой виде	Российская Федерация, Краснодарский край, Ейский р-н, Ейск г
5.2.	Дополнительные сведения о местоположении	—
6.	Иные сведения	—

3. Пояснения к сведениям об объекте недвижимости с кадастровым номером 23:42:0708007:631 :

1.	—

1. Сведения о характерных точках контура объекта недвижимости с кадастровым номером 23:42:0708007:605 :

Система координат МСК-23, зона 1 (23) Зона № 1

Обозначение характерных точек границ	Содержатся в Едином государственном реестре недвижимости			Определены в ходе выполнения комплексных кадастровых работ			Метод определения координат	Формулы, примененные для расчета средней квадратической погрешности определения координат характерных точек (Mt), м, с подставленными в такие формулы значениями и итоговые (вычисленные) значения Mt, м
	координаты, м		Радиус, м	координаты, м		Радиус, м		
	X	Y	R	X	Y	R		
1	2	3	4	5	6	7	8	9
н2620О	—	—	—	659 256,71	1 324 686,40	—	Метод спутниковых геодезических измерений (определений)	√(0,1^2 + 0,1^2) = 0,10
н2821О	—	—	—	659 251,90	1 324 686,58	—		
н2479О	—	—	—	659 251,82	1 324 684,04	—		
н2805О	—	—	—	659 249,96	1 324 684,10	—		
н2527О	—	—	—	659 249,79	1 324 679,56	—		
н2865О	—	—	—	659 251,64	1 324 679,49	—		
н2509О	—	—	—	659 251,65	1 324 679,79	—		

1	2	3	4	5	6	7	8	9
н2961О	—	—	—	659 256,45	1 324 679,60	—	Метод спутниковых геодезических измерений (определений)	√(0,1^2 + 0,1^2) = 0,10
н2620О	—	—	—	659 256,71	1 324 686,40	—		

2. Сведения о характеристиках объекта недвижимости с кадастровым номером 23:42:0708007:605 :

№ п/п	Наименование характеристики	Значение характеристики
1	2	3
1.	Вид объекта недвижимости	Здание
2.	Ранее присвоенный государственный учетный номер (инвентарный) здания, сооружения, объекта незавершенного строительства	—
3.	Кадастровый номер земельного участка (земельных участков), в границах которого (которых) расположены здание, сооружение, объект незавершенного строительства	23:42:0708007:269
4.	Уникальный учетный номер кадастрового квартала, в границах которого расположены здание, сооружение, объект незавершенного строительства	23:42:0708007
5.	Адрес здания, сооружения, объекта незавершенного строительства	—
5.1.	Сведения о местоположении здания, сооружения, объекта незавершенного строительства (при отсутствии адреса) в структурированном в соответствии с федеральной информационной адресной системой виде	353680, Российская Федерация, Краснодарский край, Ейский р-н, Ейск г
5.2.	Дополнительные сведения о местоположении	—
6.	Иные сведения	—

3. Пояснения к сведениям об объекте недвижимости с кадастровым номером 23:42:0708007:605 :

1.	—

1. Сведения о характерных точках контура объекта недвижимости с кадастровым номером 23:42:0708007:608 :

Система координат МСК-23, зона 1 (23) Зона № 1

Обозначение характерных точек границ	Содержатся в Едином государственном реестре недвижимости			Определены в ходе выполнения комплексных кадастровых работ			Метод определения координат	Формулы, примененные для расчета средней квадратической погрешности определения координат характерных точек (Mt), м, с подставленными в такие формулы значениями и итоговые (вычисленные) значения Mt, м
	координаты, м		Радиус, м	координаты, м		Радиус, м		
	X	Y	R	X	Y	R		
1	2	3	4	5	6	7	8	9
н2516О	—	—	—	659 242,50	1 324 649,68	—	Метод спутниковых геодезических измерений (определений)	√(0,1^2 + 0,1^2) = 0,10
н2681О	—	—	—	659 242,60	1 324 656,23	—		
н2863О	—	—	—	659 238,19	1 324 656,30	—		
н2721О	—	—	—	659 238,09	1 324 649,75	—		
н2516О	—	—	—	659 242,50	1 324 649,68	—		

2. Сведения о характеристиках объекта недвижимости с кадастровым номером 23:42:0708007:608 :

№ п/п	Наименование характеристики	Значение характеристики
1	2	3
1.	Вид объекта недвижимости	Объект незавершённого строительства
2.	Ранее присвоенный государственный учетный номер (инвентарный) здания, сооружения, объекта незавершенного строительства	—
3.	Кадастровый номер земельного участка (земельных участков), в границах которого (которых) расположены здание, сооружение, объект незавершенного строительства	23:42:0708007:269
4.	Уникальный учетный номер кадастрового квартала, в границах которого расположены здание, сооружение, объект незавершенного строительства	23:42:0708007

1	2	3
5.	Адрес здания, сооружения, объекта незавершенного строительства	—
5.1.	Сведения о местоположении здания, сооружения, объекта незавершенного строительства (при отсутствии адреса) в структурированном в соответствии с федеральной информационной адресной системой виде	353680, Российская Федерация, Краснодарский край, Ейский р-н, Ейск г
5.2.	Дополнительные сведения о местоположении	—
6.	Иные сведения	—

3. Пояснения к сведениям об объекте недвижимости с кадастровым номером 23:42:0708007:608 :

1.	—

1. Сведения о характерных точках контура объекта недвижимости с кадастровым номером 23:42:0708007:598 :

Система координат МСК-23, зона 1 (23) Зона № 1

Обозначение характерных точек границ	Содержатся в Едином государственном реестре недвижимости			Определены в ходе выполнения комплексных кадастровых работ			Метод определения координат	Формулы, примененные для расчета средней квадратической погрешности определения координат характерных точек (Mt), м, с подставленными в такие формулы значениями и итоговые (вычисленные) значения Mt, м
	координаты, м		Радиус, м	координаты, м		Радиус, м		
	X	Y	R	X	Y	R		
1	2	3	4	5	6	7	8	9
н2468О	—	—	—	659 050,61	1 324 932,51	—	Метод спутниковых геодезических измерений (определений)	√(0,1^2 + 0,1^2) = 0,10
н2419О	—	—	—	659 050,79	1 324 935,45	—		
н2442О	—	—	—	659 049,32	1 324 935,54	—		
н2421О	—	—	—	659 049,15	1 324 932,65	—		
н2468О	—	—	—	659 050,61	1 324 932,51	—		

2. Сведения о характеристиках объекта недвижимости с кадастровым номером 23:42:0708007:598 :

№ п/п	Наименование характеристики	Значение характеристики
1	2	3
1.	Вид объекта недвижимости	Здание

1	2	3
2.	Ранее присвоенный государственный учетный номер (инвентарный) здания, сооружения, объекта незавершенного строительства	—
3.	Кадастровый номер земельного участка (земельных участков), в границах которого (которых) расположены здание, сооружение, объект незавершенного строительства	23:42:0708007:408
4.	Уникальный учетный номер кадастрового квартала, в границах которого расположены здание, сооружение, объект незавершенного строительства	23:42:0708007
5.	Адрес здания, сооружения, объекта незавершенного строительства	—
5.1.	Сведения о местоположении здания, сооружения, объекта незавершенного строительства (при отсутствии адреса) в структурированном в соответствии с федеральной информационной адресной системой виде	Российская Федерация, Краснодарский край, Ейский р-н, Ейск г, Садовод снт, уч 405
5.2.	Дополнительные сведения о местоположении	—
6.	Иные сведения	—

3. Пояснения к сведениям об объекте недвижимости с кадастровым номером 23:42:0708007:598 :

1.	—

1. Сведения о характерных точках контура объекта недвижимости с кадастровым номером 23:42:0708007:632 :

Система координат МСК-23, зона 1 (23) Зона № 1

Обозначение характерных точек границ	Содержатся в Едином государственном реестре недвижимости			Определены в ходе выполнения комплексных кадастровых работ			Метод определения координат	Формулы, примененные для расчета средней квадратической погрешности определения координат характерных точек (Mt), м, с подставленными в такие формулы значениями и итоговые (вычисленные) значения Mt, м
	координаты, м		Радиус, м	координаты, м		Радиус, м		
	X	Y	R	X	Y	R		
1	2	3	4	5	6	7	8	9
н2568О	—	—	—	658 971,29	1 324 820,16	—	Метод спутниковых геодезических измерений (определений)	√(0,1^2 + 0,1^2) = 0,10
н2874О	—	—	—	658 971,29	1 324 825,68	—		
н2886О	—	—	—	658 964,84	1 324 825,68	—		

1	2	3	4	5	6	7	8	9
н2667О	—	—	—	658 964,84	1 324 820,18	—	Метод спутниковых геодезических измерений (определений)	√(0,1^2 + 0,1^2) = 0,10
н2568О	—	—	—	658 971,29	1 324 820,16	—		

2. Сведения о характеристиках объекта недвижимости с кадастровым номером 23:42:0708007:632 :

№ п/п	Наименование характеристики	Значение характеристики
1	2	3
1.	Вид объекта недвижимости	Здание
2.	Ранее присвоенный государственный учетный номер (инвентарный) здания, сооружения, объекта незавершенного строительства	—
3.	Кадастровый номер земельного участка (земельных участков), в границах которого (которых) расположены здание, сооружение, объект незавершенного строительства	23:42:0708007:373
4.	Уникальный учетный номер кадастрового квартала, в границах которого расположены здание, сооружение, объект незавершенного строительства	23:42:0708007
5.	Адрес здания, сооружения, объекта незавершенного строительства	—
5.1.	Сведения о местоположении здания, сооружения, объекта незавершенного строительства (при отсутствии адреса) в структурированном в соответствии с федеральной информационной адресной системой виде	Российская Федерация, Краснодарский край, Ейский р-н, Ейск г
5.2.	Дополнительные сведения о местоположении	—
6.	Иные сведения	—

3. Пояснения к сведениям об объекте недвижимости с кадастровым номером 23:42:0708007:632 :

1.	—

1. Сведения о характерных точках контура объекта недвижимости с кадастровым номером 23:42:0708007:664 :

Система координат МСК-23, зона 1 (23) Зона № 1

Обозначение характерных точек границ	Содержатся в Едином государственном реестре недвижимости			Определены в ходе выполнения комплексных кадастровых работ			Метод определения координат	Формулы, примененные для расчета средней квадратической погрешности определения координат характерных точек (Mt), м, с подставленными в такие формулы значениями и итоговые (вычисленные) значения Mt, м
	координаты, м		Радиус, м	координаты, м		Радиус, м		
	X	Y	R	X	Y	R		
1	2	3	4	5	6	7	8	9
н2440О	—	—	—	659 119,99	1 324 457,84	—	Метод спутниковых геодезических измерений (определений)	√(0,1^2 + 0,1^2) = 0,10
н2689О	—	—	—	659 120,03	1 324 463,83	—		
н2983О	—	—	—	659 116,13	1 324 463,86	—		
н2542О	—	—	—	659 116,09	1 324 457,86	—		
н2440О	—	—	—	659 119,99	1 324 457,84	—		

2. Сведения о характеристиках объекта недвижимости с кадастровым номером 23:42:0708007:664 :

№ п/п	Наименование характеристики	Значение характеристики
1	2	3
1.	Вид объекта недвижимости	Здание
2.	Ранее присвоенный государственный учетный номер (инвентарный) здания, сооружения, объекта незавершенного строительства	—
3.	Кадастровый номер земельного участка (земельных участков), в границах которого (которых) расположены здание, сооружение, объект незавершенного строительства	23:42:0708007:195
4.	Уникальный учетный номер кадастрового квартала, в границах которого расположены здание, сооружение, объект незавершенного строительства	23:42:0708007

1	2	3
5.	Адрес здания, сооружения, объекта незавершенного строительства	—
5.1.	Сведения о местоположении здания, сооружения, объекта незавершенного строительства (при отсутствии адреса) в структурированном в соответствии с федеральной информационной адресной системой виде	Российская Федерация, Краснодарский край, Ейский р-н, Ейск г, Садовод снт, уч 153
5.2.	Дополнительные сведения о местоположении	—
6.	Иные сведения	—

3. Пояснения к сведениям об объекте недвижимости с кадастровым номером 23:42:0708007:664 :

1.	—

1. Сведения о характерных точках контура объекта недвижимости с кадастровым номером 23:42:0708007:653 :

Система координат МСК-23, зона 1 (23) Зона № 1

Обозначение характерных точек границ	Содержатся в Едином государственном реестре недвижимости			Определены в ходе выполнения комплексных кадастровых работ			Метод определения координат	Формулы, примененные для расчета средней квадратической погрешности определения координат характерных точек (Mt), м, с подставленными в такие формулы значениями и итоговые (вычисленные) значения Mt, м
	координаты, м		Радиус, м	координаты, м		Радиус, м		
	X	Y	R	X	Y	R		
1	2	3	4	5	6	7	8	9
н2701О	—	—	—	658 961,77	1 324 200,50	—	Метод спутниковых геодезических измерений (определений)	√(0,1^2 + 0,1^2) = 0,10
н2452О	—	—	—	658 961,23	1 324 192,98	—		
н2493О	—	—	—	658 968,21	1 324 192,48	—		
н2565О	—	—	—	658 968,55	1 324 197,17	—		
н2857О	—	—	—	658 966,35	1 324 197,33	—		
н2614О	—	—	—	658 966,55	1 324 200,16	—		
н2701О	—	—	—	658 961,77	1 324 200,50	—		

2. Сведения о характеристиках объекта недвижимости с кадастровым номером 23:42:0708007:653 :

№ п/п	Наименование характеристики	Значение характеристики
1	2	3
1.	Вид объекта недвижимости	Здание
2.	Ранее присвоенный государственный учетный номер (инвентарный) здания, сооружения, объекта незавершенного строительства	—
3.	Кадастровый номер земельного участка (земельных участков), в границах которого (которых) расположены здание, сооружение, объект незавершенного строительства	23:42:0708007:110
4.	Уникальный учетный номер кадастрового квартала, в границах которого расположены здание, сооружение, объект незавершенного строительства	23:42:0708007
5.	Адрес здания, сооружения, объекта незавершенного строительства	—
5.1.	Сведения о местоположении здания, сооружения, объекта незавершенного строительства (при отсутствии адреса) в структурированном в соответствии с федеральной информационной адресной системой виде	Российская Федерация, Краснодарский край, Ейский р-н, Ейск г, Садовод снт
5.2.	Дополнительные сведения о местоположении	—
6.	Иные сведения	—

3. Пояснения к сведениям об объекте недвижимости с кадастровым номером 23:42:0708007:653 :

1.	—

1. Сведения о характерных точках контура объекта недвижимости с кадастровым номером 23:42:0708007:614 :

Система координат МСК-23, зона 1 (23) Зона № 1

Обозначение характерных точек границ	Содержатся в Едином государственном реестре недвижимости			Определены в ходе выполнения комплексных кадастровых работ			Метод определения координат	Формулы, примененные для расчета средней квадратической погрешности определения координат характерных точек (Mt), м, с подставленными в такие формулы значениями и итоговые (вычисленные) значения Mt, м
	координаты, м		Радиус, м	координаты, м		Радиус, м		
	X	Y	R	X	Y	R		
1	2	3	4	5	6	7	8	9
н2946О	—	—	—	659 009,91	1 324 217,52	—	Метод спутниковых геодезических измерений (определений)	√(0,1^2 + 0,1^2) = 0,10

1	2	3	4	5	6	7	8	9
н2698О	—	—	—	659 010,13	1 324 222,57	—	Метод спутниковых геодезических измерений (определений)	√(0,1^2 + 0,1^2) = 0,10
н2680О	—	—	—	659 004,04	1 324 222,83	—		
н2740О	—	—	—	659 003,75	1 324 216,29	—		
н2867О	—	—	—	659 007,45	1 324 216,13	—		
н2733О	—	—	—	659 007,51	1 324 217,63	—		
н2946О	—	—	—	659 009,91	1 324 217,52	—		

2. Сведения о характеристиках объекта недвижимости с кадастровым номером 23:42:0708007:614 :

№ п/п	Наименование характеристики	Значение характеристики
1	2	3
1.	Вид объекта недвижимости	Здание
2.	Ранее присвоенный государственный учетный номер (инвентарный) здания, сооружения, объекта незавершенного строительства	—
3.	Кадастровый номер земельного участка (земельных участков), в границах которого (которых) расположены здание, сооружение, объект незавершенного строительства	23:42:0708007:115
4.	Уникальный учетный номер кадастрового квартала, в границах которого расположены здание, сооружение, объект незавершенного строительства	23:42:0708007
5.	Адрес здания, сооружения, объекта незавершенного строительства	—
5.1.	Сведения о местоположении здания, сооружения, объекта незавершенного строительства (при отсутствии адреса) в структурированном в соответствии с федеральной информационной адресной системой виде	Российская Федерация, Краснодарский край, Ейский р-н, Ейск г, Садовод снт
5.2.	Дополнительные сведения о местоположении	—
6.	Иные сведения	—

3. Пояснения к сведениям об объекте недвижимости с кадастровым номером 23:42:0708007:614 :

1.	—

1. Сведения о характерных точках контура объекта недвижимости с кадастровым номером 23:42:0708007:639 :

Система координат МСК-23, зона 1 (23) Зона № 1

Обозначение характерных точек границ	Содержатся в Едином государственном реестре недвижимости			Определены в ходе выполнения комплексных кадастровых работ			Метод определения координат	Формулы, примененные для расчета средней квадратической погрешности определения координат характерных точек (Mt), м, с подставленными в такие формулы значениями и итоговые (вычисленные) значения Mt, м
	координаты, м		Радиус, м	координаты, м		Радиус, м		
	X	Y	R	X	Y	R		
1	2	3	4	5	6	7	8	9
н2719О	—	—	—	659 043,12	1 324 492,96	—	Метод спутниковых геодезических измерений (определений)	√(0,1^2 + 0,1^2) = 0,10
н2528О	—	—	—	659 047,17	1 324 492,92	—		
н2978О	—	—	—	659 047,22	1 324 497,97	—		
н2577О	—	—	—	659 043,17	1 324 498,01	—		
н2719О	—	—	—	659 043,12	1 324 492,96	—		

2. Сведения о характеристиках объекта недвижимости с кадастровым номером 23:42:0708007:639 :

№ п/п	Наименование характеристики	Значение характеристики
1	2	3
1.	Вид объекта недвижимости	Здание
2.	Ранее присвоенный государственный учетный номер (инвентарный) здания, сооружения, объекта незавершенного строительства	—
3.	Кадастровый номер земельного участка (земельных участков), в границах которого (которых) расположены здание, сооружение, объект незавершенного строительства	23:42:0708007:206
4.	Уникальный учетный номер кадастрового квартала, в границах которого расположены здание, сооружение, объект незавершенного строительства	23:42:0708007

1	2	3
5.	Адрес здания, сооружения, объекта незавершенного строительства	—
5.1.	Сведения о местоположении здания, сооружения, объекта незавершенного строительства (при отсутствии адреса) в структурированном в соответствии с федеральной информационной адресной системой виде	Российская Федерация, Краснодарский край, Ейский р-н, Ейск г, Садовод снт
5.2.	Дополнительные сведения о местоположении	—
6.	Иные сведения	—

3. Пояснения к сведениям об объекте недвижимости с кадастровым номером 23:42:0708007:639 :

1.	—

1. Сведения о характерных точках контура объекта недвижимости с кадастровым номером 23:42:0708007:750 :

Система координат МСК-23, зона 1 (23) Зона № 1

Обозначение характерных точек границ	Содержатся в Едином государственном реестре недвижимости			Определены в ходе выполнения комплексных кадастровых работ			Метод определения координат	Формулы, примененные для расчета средней квадратической погрешности определения координат характерных точек (Mt), м, с подставленными в такие формулы значениями и итоговые (вычисленные) значения Mt, м
	координаты, м		Радиус, м	координаты, м		Радиус, м		
	X	Y	R	X	Y	R		
1	2	3	4	5	6	7	8	9
н2981О	—	—	—	659 103,47	1 324 349,79	—	Метод спутниковых геодезических измерений (определений)	√(0,1^2 + 0,1^2) = 0,10
н2796О	—	—	—	659 099,77	1 324 349,92	—		
н2530О	—	—	—	659 099,61	1 324 345,21	—		
н2959О	—	—	—	659 103,30	1 324 345,09	—		
н2981О	—	—	—	659 103,47	1 324 349,79	—		

2. Сведения о характеристиках объекта недвижимости с кадастровым номером 23:42:0708007:750 :

№ п/п	Наименование характеристики	Значение характеристики
1	2	3
1.	Вид объекта недвижимости	Здание

1	2	3
2.	Ранее присвоенный государственный учетный номер (инвентарный) здания, сооружения, объекта незавершенного строительства	—
3.	Кадастровый номер земельного участка (земельных участков), в границах которого (которых) расположены здание, сооружение, объект незавершенного строительства	23:42:0708007:30
4.	Уникальный учетный номер кадастрового квартала, в границах которого расположены здание, сооружение, объект незавершенного строительства	23:42:0708007
5.	Адрес здания, сооружения, объекта незавершенного строительства	—
5.1.	Сведения о местоположении здания, сооружения, объекта незавершенного строительства (при отсутствии адреса) в структурированном в соответствии с федеральной информационной адресной системой виде	Российская Федерация, Краснодарский край, Ейский р-н, Ейск г, Садовод снт, д 95
5.2.	Дополнительные сведения о местоположении	—
6.	Иные сведения	—

3. Пояснения к сведениям об объекте недвижимости с кадастровым номером 23:42:0708007:750 :

1.	—

1. Сведения о характерных точках контура объекта недвижимости с кадастровым номером 23:42:0710007:597 :

Система координат МСК-23, зона 1 (23) Зона № 1

Обозначение характерных точек границ	Содержатся в Едином государственном реестре недвижимости			Определены в ходе выполнения комплексных кадастровых работ			Метод определения координат	Формулы, примененные для расчета средней квадратической погрешности определения координат характерных точек (Mt), м, с подставленными в такие формулы значениями и итоговые (вычисленные) значения Mt, м
	координаты, м		Радиус, м	координаты, м		Радиус, м		
	X	Y	R	X	Y	R		
1	2	3	4	5	6	7	8	9
н2662О	—	—	—	659 093,92	1 324 463,37	—	Метод спутниковых геодезических измерений (определений)	√(0,1^2 + 0,1^2) = 0,10
н2798О	—	—	—	659 093,92	1 324 468,47	—		
н2687О	—	—	—	659 090,57	1 324 468,47	—		

1	2	3	4	5	6	7	8	9
н2569О	—	—	—	659 090,57	1 324 463,37	—	Метод спутниковых геодезических измерений (определений)	√(0,1^2 + 0,1^2) = 0,10
н2662О	—	—	—	659 093,92	1 324 463,37	—		

2. Сведения о характеристиках объекта недвижимости с кадастровым номером 23:42:0710007:597 :

№ п/п	Наименование характеристики	Значение характеристики
1	2	3
1.	Вид объекта недвижимости	Здание
2.	Ранее присвоенный государственный учетный номер (инвентарный) здания, сооружения, объекта незавершенного строительства	—
3.	Кадастровый номер земельного участка (земельных участков), в границах которого (которых) расположены здание, сооружение, объект незавершенного строительства	23:42:0708007:194
4.	Уникальный учетный номер кадастрового квартала, в границах которого расположены здание, сооружение, объект незавершенного строительства	23:42:0708007
5.	Адрес здания, сооружения, объекта незавершенного строительства	—
5.1.	Сведения о местоположении здания, сооружения, объекта незавершенного строительства (при отсутствии адреса) в структурированном в соответствии с федеральной информационной адресной системой виде	Российская Федерация, Краснодарский край, Ейский р-н, Ейск г, Садовод снт, д 152
5.2.	Дополнительные сведения о местоположении	—
6.	Иные сведения	—

3. Пояснения к сведениям об объекте недвижимости с кадастровым номером 23:42:0710007:597 :

1.	—

1. Сведения о характерных точках контура объекта недвижимости с кадастровым номером 23:42:0710007:573 :

Система координат МСК-23, зона 1 (23) Зона № 1

Обозначение характерных точек границ	Содержатся в Едином государственном реестре недвижимости			Определены в ходе выполнения комплексных кадастровых работ			Метод определения координат	Формулы, примененные для расчета средней квадратической погрешности определения координат характерных точек (Mt), м, с подставленными в такие формулы значениями и итоговые (вычисленные) значения Mt, м
	координаты, м		Радиус, м	координаты, м		Радиус, м		
	X	Y	R	X	Y	R		
1	2	3	4	5	6	7	8	9
н2557О	—	—	—	659 104,39	1 324 543,63	—	Метод спутниковых геодезических измерений (определений)	√(0,1^2 + 0,1^2) = 0,10
н2758О	—	—	—	659 097,79	1 324 543,63	—		
н2432О	—	—	—	659 097,79	1 324 540,02	—		
н2979О	—	—	—	659 100,68	1 324 540,02	—		
н2523О	—	—	—	659 100,68	1 324 537,22	—		
н2652О	—	—	—	659 103,57	1 324 537,22	—		
н2513О	—	—	—	659 103,57	1 324 540,02	—		
н2692О	—	—	—	659 104,34	1 324 540,02	—		
н2557О	—	—	—	659 104,39	1 324 543,63	—		

2. Сведения о характеристиках объекта недвижимости с кадастровым номером 23:42:0710007:573 :

№ п/п	Наименование характеристики	Значение характеристики
1	2	3
1.	Вид объекта недвижимости	Здание
2.	Ранее присвоенный государственный учетный номер (инвентарный) здания, сооружения, объекта незавершенного строительства	—

1	2	3
3.	Кадастровый номер земельного участка (земельных участков), в границах которого (которых) расположены здание, сооружение, объект незавершенного строительства	23:42:0708007:224
4.	Уникальный учетный номер кадастрового квартала, в границах которого расположены здание, сооружение, объект незавершенного строительства	23:42:0708007
5.	Адрес здания, сооружения, объекта незавершенного строительства	—
5.1.	Сведения о местоположении здания, сооружения, объекта незавершенного строительства (при отсутствии адреса) в структурированном в соответствии с федеральной информационной адресной системой виде	Российская Федерация, Краснодарский край, Ейский р-н, Ейск г, Садовод снт, д 189
5.2.	Дополнительные сведения о местоположении	—
6.	Иные сведения	—

3. Пояснения к сведениям об объекте недвижимости с кадастровым номером 23:42:0710007:573 :

1.	—

1. Сведения о характерных точках контура объекта недвижимости с кадастровым номером 23:42:0710007:601 :

Система координат МСК-23, зона 1 (23) Зона № 1

Обозначение характерных точек границ	Содержатся в Едином государственном реестре недвижимости			Определены в ходе выполнения комплексных кадастровых работ			Метод определения координат	Формулы, примененные для расчета средней квадратической погрешности определения координат характерных точек (Mt), м, с подставленными в такие формулы значениями и итоговые (вычисленные) значения Mt, м
	координаты, м		Радиус, м	координаты, м		Радиус, м		
	X	Y	R	X	Y	R		
1	2	3	4	5	6	7	8	9
н2651О	—	—	—	659 198,97	1 324 727,32	—	Метод спутниковых геодезических измерений (определений)	√(0,1^2 + 0,1^2) = 0,10
н2970О	—	—	—	659 195,77	1 324 727,28	—		
н2710О	—	—	—	659 195,81	1 324 724,24	—		
н2576О	—	—	—	659 199,01	1 324 724,28	—		

1	2	3	4	5	6	7	8	9
н2651О	—	—	—	659 198,97	1 324 727,32	—	Метод спутниковых геодезических измерений (определений)	√(0,1^2 + 0,1^2) = 0,10

2. Сведения о характеристиках объекта недвижимости с кадастровым номером 23:42:0710007:601 :

№ п/п	Наименование характеристики	Значение характеристики
1	2	3
1.	Вид объекта недвижимости	Здание
2.	Ранее присвоенный государственный учетный номер (инвентарный) здания, сооружения, объекта незавершенного строительства	—
3.	Кадастровый номер земельного участка (земельных участков), в границах которого (которых) расположены здание, сооружение, объект незавершенного строительства	23:42:0708007:309
4.	Уникальный учетный номер кадастрового квартала, в границах которого расположены здание, сооружение, объект незавершенного строительства	23:42:0708007
5.	Адрес здания, сооружения, объекта незавершенного строительства	—
5.1.	Сведения о местоположении здания, сооружения, объекта незавершенного строительства (при отсутствии адреса) в структурированном в соответствии с федеральной информационной адресной системой виде	Российская Федерация, Краснодарский край, Ейский р-н, Ейск г, Садовод снт, д 288
5.2.	Дополнительные сведения о местоположении	—
6.	Иные сведения	—

3. Пояснения к сведениям об объекте недвижимости с кадастровым номером 23:42:0710007:601 :

1.	—

1. Сведения о характерных точках контура объекта недвижимости с кадастровым номером 23:42:0708007:747 :

Система координат МСК-23, зона 1 (23) Зона № 1

Обозначение характерных точек границ	Содержатся в Едином государственном реестре недвижимости			Определены в ходе выполнения комплексных кадастровых работ			Метод определения координат	Формулы, примененные для расчета средней квадратической погрешности определения координат характерных точек (Mt), м, с подставленными в такие формулы значениями и итоговые (вычисленные) значения Mt, м
	координаты, м		Радиус, м	координаты, м		Радиус, м		
	X	Y	R	X	Y	R		

1	2	3	4	5	6	7	8	9
н2616О	—	—	—	659 123,12	1 324 842,41	—	Метод спутниковых геодезических измерений (определений)	√(0,1^2 + 0,1^2) = 0,10
н2969О	—	—	—	659 120,12	1 324 842,39	—		
н2658О	—	—	—	659 120,15	1 324 837,39	—		
н2519О	—	—	—	659 123,15	1 324 837,41	—		
н2616О	—	—	—	659 123,12	1 324 842,41	—		

2. Сведения о характеристиках объекта недвижимости с кадастровым номером 23:42:0708007:747 :

№ п/п	Наименование характеристики	Значение характеристики
1	2	3
1.	Вид объекта недвижимости	Здание
2.	Ранее присвоенный государственный учетный номер (инвентарный) здания, сооружения, объекта незавершенного строительства	—
3.	Кадастровый номер земельного участка (земельных участков), в границах которого (которых) расположены здание, сооружение, объект незавершенного строительства	23:42:0708007:39
4.	Уникальный учетный номер кадастрового квартала, в границах которого расположены здание, сооружение, объект незавершенного строительства	23:42:0708007
5.	Адрес здания, сооружения, объекта незавершенного строительства	—
5.1.	Сведения о местоположении здания, сооружения, объекта незавершенного строительства (при отсутствии адреса) в структурированном в соответствии с федеральной информационной адресной системой виде	Российская Федерация, Краснодарский край, Ейский р-н, Ейск г, Садовод снт, д 350-351
5.2.	Дополнительные сведения о местоположении	—
6.	Иные сведения	—

3. Пояснения к сведениям об объекте недвижимости с кадастровым номером 23:42:0708007:747 :

1.	—

1. Сведения о характерных точках контура объекта недвижимости с кадастровым номером 23:42:0708007:754 :

Система координат МСК-23, зона 1 (23) Зона № 1

Обозначение характерных точек границ	Содержатся в Едином государственном реестре недвижимости			Определены в ходе выполнения комплексных кадастровых работ			Метод определения координат	Формулы, примененные для расчета средней квадратической погрешности определения координат характерных точек (Mt), м, с подставленными в такие формулы значениями и итоговые (вычисленные) значения Mt, м
	координаты, м		Радиус, м	координаты, м		Радиус, м		
	X	Y	R	X	Y	R		
1	2	3	4	5	6	7	8	9
н2810О	—	—	—	659 128,70	1 324 879,26	—	Метод спутниковых геодезических измерений (определений)	√(0,1^2 + 0,1^2) = 0,10
н2574О	—	—	—	659 128,81	1 324 884,30	—		
н2595О	—	—	—	659 125,71	1 324 884,37	—		
н2929О	—	—	—	659 125,60	1 324 879,33	—		
н2810О	—	—	—	659 128,70	1 324 879,26	—		

2. Сведения о характеристиках объекта недвижимости с кадастровым номером 23:42:0708007:754 :

№ п/п	Наименование характеристики	Значение характеристики
1	2	3
1.	Вид объекта недвижимости	Здание
2.	Ранее присвоенный государственный учетный номер (инвентарный) здания, сооружения, объекта незавершенного строительства	—
3.	Кадастровый номер земельного участка (земельных участков), в границах которого (которых) расположены здание, сооружение, объект незавершенного строительства	23:42:0708007:53
4.	Уникальный учетный номер кадастрового квартала, в границах которого расположены здание, сооружение, объект незавершенного строительства	23:42:0708007

1	2	3
5.	Адрес здания, сооружения, объекта незавершенного строительства	—
5.1.	Сведения о местоположении здания, сооружения, объекта незавершенного строительства (при отсутствии адреса) в структурированном в соответствии с федеральной информационной адресной системой виде	Российская Федерация, Краснодарский край, Ейский р-н, Ейск г, Садовод снт, д 378-379
5.2.	Дополнительные сведения о местоположении	—
6.	Иные сведения	—

3. Пояснения к сведениям об объекте недвижимости с кадастровым номером 23:42:0708007:754 :

1.	—

1. Сведения о характерных точках контура объекта недвижимости с кадастровым номером 23:42:0710007:598 :

Система координат МСК-23, зона 1 (23) Зона № 1

Обозначение характерных точек границ	Содержатся в Едином государственном реестре недвижимости			Определены в ходе выполнения комплексных кадастровых работ			Метод определения координат	Формулы, примененные для расчета средней квадратической погрешности определения координат характерных точек (Mt), м, с подставленными в такие формулы значениями и итоговые (вычисленные) значения Mt, м
	координаты, м		Радиус, м	координаты, м		Радиус, м		
	X	Y	R	X	Y	R		
1	2	3	4	5	6	7	8	9
н2923О	—	—	—	659 225,23	1 324 927,40	—	Метод спутниковых геодезических измерений (определений)	√(0,1^2 + 0,1^2) = 0,10
н2933О	—	—	—	659 225,31	1 324 936,24	—		
н2423О	—	—	—	659 220,10	1 324 936,29	—		
н2485О	—	—	—	659 220,01	1 324 927,55	—		
н2923О	—	—	—	659 225,23	1 324 927,40	—		

2. Сведения о характеристиках объекта недвижимости с кадастровым номером 23:42:0710007:598 :

№ п/п	Наименование характеристики	Значение характеристики
1	2	3
1.	Вид объекта недвижимости	Здание

1	2	3
2.	Ранее присвоенный государственный учетный номер (инвентарный) здания, сооружения, объекта незавершенного строительства	—
3.	Кадастровый номер земельного участка (земельных участков), в границах которого (которых) расположены здание, сооружение, объект незавершенного строительства	23:42:0708007:414
4.	Уникальный учетный номер кадастрового квартала, в границах которого расположены здание, сооружение, объект незавершенного строительства	23:42:0708007
5.	Адрес здания, сооружения, объекта незавершенного строительства	—
5.1.	Сведения о местоположении здания, сооружения, объекта незавершенного строительства (при отсутствии адреса) в структурированном в соответствии с федеральной информационной адресной системой виде	Российская Федерация, Краснодарский край, Ейский р-н, Ейск г, Садовод снт, д 411
5.2.	Дополнительные сведения о местоположении	—
6.	Иные сведения	—

3. Пояснения к сведениям об объекте недвижимости с кадастровым номером 23:42:0710007:598 :

1.	—

1. Сведения о характерных точках контура объекта недвижимости с кадастровым номером 23:42:0710007:604 :

Система координат МСК-23, зона 1 (23) Зона № 1

Обозначение характерных точек границ	Содержатся в Едином государственном реестре недвижимости			Определены в ходе выполнения комплексных кадастровых работ			Метод определения координат	Формулы, примененные для расчета средней квадратической погрешности определения координат характерных точек (Mt), м, с подставленными в такие формулы значениями и итоговые (вычисленные) значения Mt, м
	координаты, м		Радиус, м	координаты, м		Радиус, м		
	X	Y	R	X	Y	R		
1	2	3	4	5	6	7	8	9
н2830О	—	—	—	658 933,37	1 324 477,51	—	Метод спутниковых геодезических измерений (определений)	√(0,1^2 + 0,1^2) = 0,10
н2952О	—	—	—	658 933,54	1 324 483,36	—		
н2862О	—	—	—	658 927,54	1 324 483,53	—		

1	2	3	4	5	6	7	8	9
н2506О	—	—	—	658 927,37	1 324 477,67	—	Метод спутниковых геодезических измерений (определений)	√(0,1^2 + 0,1^2) = 0,10
н2830О	—	—	—	658 933,37	1 324 477,51	—		

2. Сведения о характеристиках объекта недвижимости с кадастровым номером 23:42:0710007:604 :

№ п/п	Наименование характеристики	Значение характеристики
1	2	3
1.	Вид объекта недвижимости	Здание
2.	Ранее присвоенный государственный учетный номер (инвентарный) здания, сооружения, объекта незавершенного строительства	—
3.	Кадастровый номер земельного участка (земельных участков), в границах которого (которых) расположены здание, сооружение, объект незавершенного строительства	23:42:0708007:437
4.	Уникальный учетный номер кадастрового квартала, в границах которого расположены здание, сооружение, объект незавершенного строительства	23:42:0708007
5.	Адрес здания, сооружения, объекта незавершенного строительства	—
5.1.	Сведения о местоположении здания, сооружения, объекта незавершенного строительства (при отсутствии адреса) в структурированном в соответствии с федеральной информационной адресной системой виде	Российская Федерация, Краснодарский край, Ейский р-н, Ейск г, Садовод снт, д 434
5.2.	Дополнительные сведения о местоположении	—
6.	Иные сведения	—

3. Пояснения к сведениям об объекте недвижимости с кадастровым номером 23:42:0710007:604 :

1.	—

1. Сведения о характерных точках контура объекта недвижимости с кадастровым номером 23:42:0710007:602 :

Система координат МСК-23, зона 1 (23) Зона № 1

Обозначение характерных точек границ	Содержатся в Едином государственном реестре недвижимости			Определены в ходе выполнения комплексных кадастровых работ			Метод определения координат	Формулы, примененные для расчета средней квадратической погрешности определения координат характерных точек (Mt), м, с подставленными в такие формулы значениями и итоговые (вычисленные) значения Mt, м
	координаты, м		Радиус, м	координаты, м		Радиус, м		
	X	Y	R	X	Y	R		
1	2	3	4	5	6	7	8	9
н2804О	—	—	—	659 037,31	1 324 207,05	—	Метод спутниковых геодезических измерений (определений)	√(0,1^2 + 0,1^2) = 0,10
н2462О	—	—	—	659 037,79	1 324 213,53	—		
н2794О	—	—	—	659 032,78	1 324 213,91	—		
н2883О	—	—	—	659 032,30	1 324 207,48	—		
н2804О	—	—	—	659 037,31	1 324 207,05	—		

2. Сведения о характеристиках объекта недвижимости с кадастровым номером 23:42:0710007:602 :

№ п/п	Наименование характеристики	Значение характеристики
1	2	3
1.	Вид объекта недвижимости	Здание
2.	Ранее присвоенный государственный учетный номер (инвентарный) здания, сооружения, объекта незавершенного строительства	—
3.	Кадастровый номер земельного участка (земельных участков), в границах которого (которых) расположены здание, сооружение, объект незавершенного строительства	23:42:0708007:116
4.	Уникальный учетный номер кадастрового квартала, в границах которого расположены здание, сооружение, объект незавершенного строительства	23:42:0708007

1	2	3
5.	Адрес здания, сооружения, объекта незавершенного строительства	—
5.1.	Сведения о местоположении здания, сооружения, объекта незавершенного строительства (при отсутствии адреса) в структурированном в соответствии с федеральной информационной адресной системой виде	Российская Федерация, Краснодарский край, Ейский р-н, Ейск г, Садовод снт, д 68
5.2.	Дополнительные сведения о местоположении	—
6.	Иные сведения	—

3. Пояснения к сведениям об объекте недвижимости с кадастровым номером 23:42:0710007:602 :

1.	—

1. Сведения о характерных точках контура объекта недвижимости с кадастровым номером 23:42:0710007:577 :

Система координат МСК-23, зона 1 (23) Зона № 1

Обозначение характерных точек границ	Содержатся в Едином государственном реестре недвижимости			Определены в ходе выполнения комплексных кадастровых работ			Метод определения координат	Формулы, примененные для расчета средней квадратической погрешности определения координат характерных точек (Mt), м, с подставленными в такие формулы значениями и итоговые (вычисленные) значения Mt, м
	координаты, м		Радиус, м	координаты, м		Радиус, м		
	X	Y	R	X	Y	R		
1	2	3	4	5	6	7	8	9
н2645О	—	—	—	659 223,93	1 324 661,70	—	Метод спутниковых геодезических измерений (определений)	√(0,1^2 + 0,1^2) = 0,10
н2398О	—	—	—	659 223,93	1 324 667,10	—		
н2855О	—	—	—	659 218,73	1 324 667,10	—		
н2714О	—	—	—	659 218,73	1 324 661,70	—		
н2645О	—	—	—	659 223,93	1 324 661,70	—		

2. Сведения о характеристиках объекта недвижимости с кадастровым номером 23:42:0710007:577 :

№ п/п	Наименование характеристики	Значение характеристики
1	2	3
1.	Вид объекта недвижимости	Здание

1	2	3
2.	Ранее присвоенный государственный учетный номер (инвентарный) здания, сооружения, объекта незавершенного строительства	—
3.	Кадастровый номер земельного участка (земельных участков), в границах которого (которых) расположены здание, сооружение, объект незавершенного строительства	23:42:0708007:270
4.	Уникальный учетный номер кадастрового квартала, в границах которого расположены здание, сооружение, объект незавершенного строительства	23:42:0708007
5.	Адрес здания, сооружения, объекта незавершенного строительства	—
5.1.	Сведения о местоположении здания, сооружения, объекта незавершенного строительства (при отсутствии адреса) в структурированном в соответствии с федеральной информационной адресной системой виде	Российская Федерация, Краснодарский край, Ейский р-н, Ейск г, Садовод снт, д 245
5.2.	Дополнительные сведения о местоположении	—
6.	Иные сведения	—

3. Пояснения к сведениям об объекте недвижимости с кадастровым номером 23:42:0710007:577 :

1.	—

1. Сведения о характерных точках контура объекта недвижимости с кадастровым номером 23:42:0710007:603 :

Система координат МСК-23, зона 1 (23) Зона № 1

Обозначение характерных точек границ	Содержатся в Едином государственном реестре недвижимости			Определены в ходе выполнения комплексных кадастровых работ			Метод определения координат	Формулы, примененные для расчета средней квадратической погрешности определения координат характерных точек (Mt), м, с подставленными в такие формулы значениями и итоговые (вычисленные) значения Mt, м
	координаты, м		Радиус, м	координаты, м		Радиус, м		
	X	Y	R	X	Y	R		
1	2	3	4	5	6	7	8	9
н2732О	—	—	—	658 936,81	1 324 799,93	—	Метод спутниковых геодезических измерений (определений)	√(0,1^2 + 0,1^2) = 0,10
н2498О	—	—	—	658 936,81	1 324 804,24	—		
н2785О	—	—	—	658 931,71	1 324 804,24	—		

1	2	3	4	5	6	7	8	9
н2434О	—	—	—	658 931,71	1 324 799,93	—	Метод спутниковых геодезических измерений (определений)	√(0,1^2 + 0,1^2) = 0,10
н2732О	—	—	—	658 936,81	1 324 799,93	—		

2. Сведения о характеристиках объекта недвижимости с кадастровым номером 23:42:0710007:603 :

№ п/п	Наименование характеристики	Значение характеристики
1	2	3
1.	Вид объекта недвижимости	Здание
2.	Ранее присвоенный государственный учетный номер (инвентарный) здания, сооружения, объекта незавершенного строительства	—
3.	Кадастровый номер земельного участка (земельных участков), в границах которого (которых) расположены здание, сооружение, объект незавершенного строительства	23:42:0708007:421
4.	Уникальный учетный номер кадастрового квартала, в границах которого расположены здание, сооружение, объект незавершенного строительства	23:42:0708007
5.	Адрес здания, сооружения, объекта незавершенного строительства	—
5.1.	Сведения о местоположении здания, сооружения, объекта незавершенного строительства (при отсутствии адреса) в структурированном в соответствии с федеральной информационной адресной системой виде	Российская Федерация, Краснодарский край, Ейский р-н, Ейск г, Садовод снт, д 418
5.2.	Дополнительные сведения о местоположении	—
6.	Иные сведения	—

3. Пояснения к сведениям об объекте недвижимости с кадастровым номером 23:42:0710007:603 :

1.	—

1. Сведения о характерных точках контура объекта недвижимости с кадастровым номером 23:42:0708007:758 :

Система координат МСК-23, зона 1 (23) Зона № 1

Обозначение характерных точек границ	Содержатся в Едином государственном реестре недвижимости			Определены в ходе выполнения комплексных кадастровых работ			Метод определения координат	Формулы, примененные для расчета средней квадратической погрешности определения координат характерных точек (Mt), м, с подставленными в такие формулы значениями и итоговые (вычисленные) значения Mt, м
	координаты, м		Радиус, м	координаты, м		Радиус, м		
	X	Y	R	X	Y	R		
1	2	3	4	5	6	7	8	9
н2502О	—	—	—	659 120,54	1 324 589,45	—	Метод спутниковых геодезических измерений (определений)	√(0,1^2 + 0,1^2) = 0,10
н2411О	—	—	—	659 120,50	1 324 592,45	—		
н2497О	—	—	—	659 117,30	1 324 592,40	—		
н2447О	—	—	—	659 117,34	1 324 589,40	—		
н2502О	—	—	—	659 120,54	1 324 589,45	—		

2. Сведения о характеристиках объекта недвижимости с кадастровым номером 23:42:0708007:758 :

№ п/п	Наименование характеристики	Значение характеристики
1	2	3
1.	Вид объекта недвижимости	Здание
2.	Ранее присвоенный государственный учетный номер (инвентарный) здания, сооружения, объекта незавершенного строительства	—
3.	Кадастровый номер земельного участка (земельных участков), в границах которого (которых) расположены здание, сооружение, объект незавершенного строительства	23:42:0708007:1174
4.	Уникальный учетный номер кадастрового квартала, в границах которого расположены здание, сооружение, объект незавершенного строительства	23:42:0708007

1	2	3
5.	Адрес здания, сооружения, объекта незавершенного строительства	—
5.1.	Сведения о местоположении здания, сооружения, объекта незавершенного строительства (при отсутствии адреса) в структурированном в соответствии с федеральной информационной адресной системой виде	Российская Федерация, Краснодарский край, Ейский р-н, Ейск г, Садовод снт, д 207
5.2.	Дополнительные сведения о местоположении	—
6.	Иные сведения	—

3. Пояснения к сведениям об объекте недвижимости с кадастровым номером 23:42:0708007:758 :

1.	—

1. Сведения о характерных точках контура объекта недвижимости с кадастровым номером 23:42:0708007:751 :

Система координат МСК-23, зона 1 (23) Зона № 1

Обозначение характерных точек границ	Содержатся в Едином государственном реестре недвижимости			Определены в ходе выполнения комплексных кадастровых работ			Метод определения координат	Формулы, примененные для расчета средней квадратической погрешности определения координат характерных точек (Mt), м, с подставленными в такие формулы значениями и итоговые (вычисленные) значения Mt, м
	координаты, м		Радиус, м	координаты, м		Радиус, м		
	X	Y	R	X	Y	R		
1	2	3	4	5	6	7	8	9
н2968О	—	—	—	658 953,32	1 324 165,29	—	Метод спутниковых геодезических измерений (определений)	√(0,1^2 + 0,1^2) = 0,10
н2634О	—	—	—	658 951,13	1 324 165,44	—		
н2738О	—	—	—	658 950,91	1 324 162,25	—		
н2661О	—	—	—	658 953,11	1 324 162,10	—		
н2968О	—	—	—	658 953,32	1 324 165,29	—		

2. Сведения о характеристиках объекта недвижимости с кадастровым номером 23:42:0708007:751 :

№ п/п	Наименование характеристики	Значение характеристики
1	2	3
1.	Вид объекта недвижимости	Здание

1	2	3
2.	Ранее присвоенный государственный учетный номер (инвентарный) здания, сооружения, объекта незавершенного строительства	—
3.	Кадастровый номер земельного участка (земельных участков), в границах которого (которых) расположены здание, сооружение, объект незавершенного строительства	23:42:0708007:101
4.	Уникальный учетный номер кадастрового квартала, в границах которого расположены здание, сооружение, объект незавершенного строительства	23:42:0708007
5.	Адрес здания, сооружения, объекта незавершенного строительства	—
5.1.	Сведения о местоположении здания, сооружения, объекта незавершенного строительства (при отсутствии адреса) в структурированном в соответствии с федеральной информационной адресной системой виде	Российская Федерация, Краснодарский край, Ейский р-н, Ейск г, Садовод снт, д 50
5.2.	Дополнительные сведения о местоположении	—
6.	Иные сведения	—

3. Пояснения к сведениям об объекте недвижимости с кадастровым номером 23:42:0708007:751 :

1.	—

1. Сведения о характерных точках контура объекта недвижимости с кадастровым номером 23:42:0710007:605 :

Система координат МСК-23, зона 1 (23) Зона № 1

Обозначение характерных точек границ	Содержатся в Едином государственном реестре недвижимости			Определены в ходе выполнения комплексных кадастровых работ			Метод определения координат	Формулы, примененные для расчета средней квадратической погрешности определения координат характерных точек (Mt), м, с подставленными в такие формулы значениями и итоговые (вычисленные) значения Mt, м
	координаты, м		Радиус, м	координаты, м		Радиус, м		
	X	Y	R	X	Y	R		
1	2	3	4	5	6	7	8	9
н2907О	—	—	—	658 997,45	1 324 089,21	—	Метод спутниковых геодезических измерений (определений)	√(0,1^2 + 0,1^2) = 0,10
н2699О	—	—	—	659 000,93	1 324 089,00	—		
н2461О	—	—	—	659 001,27	1 324 094,99	—		

1	2	3	4	5	6	7	8	9
н2558О	—	—	—	658 997,80	1 324 095,20	—	Метод спутниковых геодезических измерений (определений)	√(0,1^2 + 0,1^2) = 0,10
н2907О	—	—	—	658 997,45	1 324 089,21	—		

2. Сведения о характеристиках объекта недвижимости с кадастровым номером 23:42:0710007:605 :

№ п/п	Наименование характеристики	Значение характеристики
1	2	3
1.	Вид объекта недвижимости	Здание
2.	Ранее присвоенный государственный учетный номер (инвентарный) здания, сооружения, объекта незавершенного строительства	—
3.	Кадастровый номер земельного участка (земельных участков), в границах которого (которых) расположены здание, сооружение, объект незавершенного строительства	23:42:0708007:92
4.	Уникальный учетный номер кадастрового квартала, в границах которого расположены здание, сооружение, объект незавершенного строительства	23:42:0708007
5.	Адрес здания, сооружения, объекта незавершенного строительства	—
5.1.	Сведения о местоположении здания, сооружения, объекта незавершенного строительства (при отсутствии адреса) в структурированном в соответствии с федеральной информационной адресной системой виде	Российская Федерация, Краснодарский край, Ейский р-н, Ейск г, Садовод снт, д 41
5.2.	Дополнительные сведения о местоположении	—
6.	Иные сведения	—

3. Пояснения к сведениям об объекте недвижимости с кадастровым номером 23:42:0710007:605 :

1.	—

1. Сведения о характерных точках контура объекта недвижимости с кадастровым номером 23:42:0708007:737 :

Система координат МСК-23, зона 1 (23) Зона № 1

Обозначение характерных точек границ	Содержатся в Едином государственном реестре недвижимости			Определены в ходе выполнения комплексных кадастровых работ			Метод определения координат	Формулы, примененные для расчета средней квадратической погрешности определения координат характерных точек (Mt), м, с подставленными в такие формулы значениями и итоговые (вычисленные) значения Mt, м
	координаты, м		Радиус, м	координаты, м		Радиус, м		
	X	Y	R	X	Y	R		
1	2	3	4	5	6	7	8	9
н2943О	—	—	—	658 945,60	1 324 586,49	—	Метод спутниковых геодезических измерений (определений)	√(0,1^2 + 0,1^2) = 0,10
н2670О	—	—	—	658 945,66	1 324 590,79	—		
н2892О	—	—	—	658 942,33	1 324 590,84	—		
н2594О	—	—	—	658 942,27	1 324 586,54	—		
н2943О	—	—	—	658 945,60	1 324 586,49	—		

2. Сведения о характеристиках объекта недвижимости с кадастровым номером 23:42:0708007:737 :

№ п/п	Наименование характеристики	Значение характеристики
1	2	3
1.	Вид объекта недвижимости	Здание
2.	Ранее присвоенный государственный учетный номер (инвентарный) здания, сооружения, объекта незавершенного строительства	—
3.	Кадастровый номер земельного участка (земельных участков), в границах которого (которых) расположены здание, сооружение, объект незавершенного строительства	23:42:0708007:27
4.	Уникальный учетный номер кадастрового квартала, в границах которого расположены здание, сооружение, объект незавершенного строительства	23:42:0708007

1	2	3
5.	Адрес здания, сооружения, объекта незавершенного строительства	—
5.1.	Сведения о местоположении здания, сооружения, объекта незавершенного строительства (при отсутствии адреса) в структурированном в соответствии с федеральной информационной адресной системой виде	Российская Федерация, Краснодарский край, Ейский р-н, Ейск г, Садовод снт, д 220
5.2.	Дополнительные сведения о местоположении	—
6.	Иные сведения	—

3. Пояснения к сведениям об объекте недвижимости с кадастровым номером 23:42:0708007:737 :

1.	—

1. Сведения о характерных точках контура объекта недвижимости с кадастровым номером 23:42:0708007:732 :

Система координат МСК-23, зона 1 (23) Зона № 1

Обозначение характерных точек границ	Содержатся в Едином государственном реестре недвижимости			Определены в ходе выполнения комплексных кадастровых работ			Метод определения координат	Формулы, примененные для расчета средней квадратической погрешности определения координат характерных точек (Mt), м, с подставленными в такие формулы значениями и итоговые (вычисленные) значения Mt, м
	координаты, м		Радиус, м	координаты, м		Радиус, м		
	X	Y	R	X	Y	R		
1	2	3	4	5	6	7	8	9
н2503О	—	—	—	658 935,53	1 323 950,80	—	Метод спутниковых геодезических измерений (определений)	√(0,1^2 + 0,1^2) = 0,10
н2922О	—	—	—	658 929,56	1 323 951,44	—		
н2761О	—	—	—	658 928,76	1 323 943,94	—		
н2570О	—	—	—	658 934,72	1 323 943,30	—		
н2503О	—	—	—	658 935,53	1 323 950,80	—		

2. Сведения о характеристиках объекта недвижимости с кадастровым номером 23:42:0708007:732 :

№ п/п	Наименование характеристики	Значение характеристики
1	2	3
1.	Вид объекта недвижимости	Здание

1	2	3
2.	Ранее присвоенный государственный учетный номер (инвентарный) здания, сооружения, объекта незавершенного строительства	—
3.	Кадастровый номер земельного участка (земельных участков), в границах которого (которых) расположены здание, сооружение, объект незавершенного строительства	23:42:0708007:31
4.	Уникальный учетный номер кадастрового квартала, в границах которого расположены здание, сооружение, объект незавершенного строительства	23:42:0708007
5.	Адрес здания, сооружения, объекта незавершенного строительства	—
5.1.	Сведения о местоположении здания, сооружения, объекта незавершенного строительства (при отсутствии адреса) в структурированном в соответствии с федеральной информационной адресной системой виде	Российская Федерация, Краснодарский край, Ейский р-н, Ейск г, Садовод снт, д 17
5.2.	Дополнительные сведения о местоположении	—
6.	Иные сведения	—

3. Пояснения к сведениям об объекте недвижимости с кадастровым номером 23:42:0708007:732 :

1.	—

1. Сведения о характерных точках контура объекта недвижимости с кадастровым номером 23:42:0708007:730 :

Система координат МСК-23, зона 1 (23) Зона № 1

Обозначение характерных точек границ	Содержатся в Едином государственном реестре недвижимости			Определены в ходе выполнения комплексных кадастровых работ			Метод определения координат	Формулы, примененные для расчета средней квадратической погрешности определения координат характерных точек (Mt), м, с подставленными в такие формулы значениями и итоговые (вычисленные) значения Mt, м
	координаты, м		Радиус, м	координаты, м		Радиус, м		
	X	Y	R	X	Y	R		
1	2	3	4	5	6	7	8	9
н2774О	—	—	—	659 045,80	1 324 505,73	—	Метод спутниковых геодезических измерений (определений)	√(0,1^2 + 0,1^2) = 0,10
н2618О	—	—	—	659 045,87	1 324 511,11	—		
н2977О	—	—	—	659 039,67	1 324 511,19	—		

1	2	3	4	5	6	7	8	9
н2828О	—	—	—	659 039,60	1 324 505,80	—	Метод спутниковых геодезических измерений (определений)	√(0,1^2 + 0,1^2) = 0,10
н2774О	—	—	—	659 045,80	1 324 505,73	—		

2. Сведения о характеристиках объекта недвижимости с кадастровым номером 23:42:0708007:730 :

№ п/п	Наименование характеристики	Значение характеристики
1	2	3
1.	Вид объекта недвижимости	Здание
2.	Ранее присвоенный государственный учетный номер (инвентарный) здания, сооружения, объекта незавершенного строительства	—
3.	Кадастровый номер земельного участка (земельных участков), в границах которого (которых) расположены здание, сооружение, объект незавершенного строительства	23:42:0708007:35
4.	Уникальный учетный номер кадастрового квартала, в границах которого расположены здание, сооружение, объект незавершенного строительства	23:42:0708007
5.	Адрес здания, сооружения, объекта незавершенного строительства	—
5.1.	Сведения о местоположении здания, сооружения, объекта незавершенного строительства (при отсутствии адреса) в структурированном в соответствии с федеральной информационной адресной системой виде	Российская Федерация, Краснодарский край, Ейский р-н, Ейск г, Садовод снт, д 170
5.2.	Дополнительные сведения о местоположении	—
6.	Иные сведения	—

3. Пояснения к сведениям об объекте недвижимости с кадастровым номером 23:42:0708007:730 :

1.	—

1. Сведения о характерных точках контура объекта недвижимости с кадастровым номером 23:42:0708007:707 :

Система координат МСК-23, зона 1 (23) Зона № 1

Обозначение характерных точек границ	Содержатся в Едином государственном реестре недвижимости			Определены в ходе выполнения комплексных кадастровых работ			Метод определения координат	Формулы, примененные для расчета средней квадратической погрешности определения координат характерных точек (Mt), м, с подставленными в такие формулы значениями и итоговые (вычисленные) значения Mt, м
	координаты, м		Радиус, м	координаты, м		Радиус, м		
	X	Y	R	X	Y	R		
1	2	3	4	5	6	7	8	9
н2596О	—	—	—	659 146,13	1 324 660,86	—	Метод спутниковых геодезических измерений (определений)	√(0,1^2 + 0,1^2) = 0,10
н2753О	—	—	—	659 146,24	1 324 666,16	—		
н2470О	—	—	—	659 138,90	1 324 666,30	—		
н2747О	—	—	—	659 138,79	1 324 661,01	—		
н2596О	—	—	—	659 146,13	1 324 660,86	—		

2. Сведения о характеристиках объекта недвижимости с кадастровым номером 23:42:0708007:707 :

№ п/п	Наименование характеристики	Значение характеристики
1	2	3
1.	Вид объекта недвижимости	Здание
2.	Ранее присвоенный государственный учетный номер (инвентарный) здания, сооружения, объекта незавершенного строительства	—
3.	Кадастровый номер земельного участка (земельных участков), в границах которого (которых) расположены здание, сооружение, объект незавершенного строительства	23:42:0708007:33
4.	Уникальный учетный номер кадастрового квартала, в границах которого расположены здание, сооружение, объект незавершенного строительства	23:42:0708007

1	2	3
5.	Адрес здания, сооружения, объекта незавершенного строительства	—
5.1.	Сведения о местоположении здания, сооружения, объекта незавершенного строительства (при отсутствии адреса) в структурированном в соответствии с федеральной информационной адресной системой виде	Российская Федерация, Краснодарский край, Ейский р-н, Ейск г, Садовод снт, д 252
5.2.	Дополнительные сведения о местоположении	—
6.	Иные сведения	—

3. Пояснения к сведениям об объекте недвижимости с кадастровым номером 23:42:0708007:707 :

1.	—

1. Сведения о характерных точках контура объекта недвижимости с кадастровым номером 23:42:0708007:706 :

Система координат МСК-23, зона 1 (23) Зона № 1

Обозначение характерных точек границ	Содержатся в Едином государственном реестре недвижимости			Определены в ходе выполнения комплексных кадастровых работ			Метод определения координат	Формулы, примененные для расчета средней квадратической погрешности определения координат характерных точек (Mt), м, с подставленными в такие формулы значениями и итоговые (вычисленные) значения Mt, м
	координаты, м		Радиус, м	координаты, м		Радиус, м		
	X	Y	R	X	Y	R		
1	2	3	4	5	6	7	8	9
н2945О	—	—	—	658 965,99	1 324 715,09	—	Метод спутниковых геодезических измерений (определений)	√(0,1^2 + 0,1^2) = 0,10
н2888О	—	—	—	658 971,42	1 324 715,15	—		
н2575О	—	—	—	658 971,36	1 324 720,55	—		
н2659О	—	—	—	658 965,93	1 324 720,49	—		
н2945О	—	—	—	658 965,99	1 324 715,09	—		

2. Сведения о характеристиках объекта недвижимости с кадастровым номером 23:42:0708007:706 :

№ п/п	Наименование характеристики	Значение характеристики
1	2	3
1.	Вид объекта недвижимости	Здание

1	2	3
2.	Ранее присвоенный государственный учетный номер (инвентарный) здания, сооружения, объекта незавершенного строительства	—
3.	Кадастровый номер земельного участка (земельных участков), в границах которого (которых) расположены здание, сооружение, объект незавершенного строительства	23:42:0708007:580
4.	Уникальный учетный номер кадастрового квартала, в границах которого расположены здание, сооружение, объект незавершенного строительства	23:42:0708007
5.	Адрес здания, сооружения, объекта незавершенного строительства	—
5.1.	Сведения о местоположении здания, сооружения, объекта незавершенного строительства (при отсутствии адреса) в структурированном в соответствии с федеральной информационной адресной системой виде	Российская Федерация, Краснодарский край, Ейский р-н, Ейск г, Садовод снт, д 269-270
5.2.	Дополнительные сведения о местоположении	—
6.	Иные сведения	—

3. Пояснения к сведениям об объекте недвижимости с кадастровым номером 23:42:0708007:706 :

1.	—

1. Сведения о характерных точках контура объекта недвижимости с кадастровым номером 23:42:0708007:725 :

Система координат МСК-23, зона 1 (23) Зона № 1

Обозначение характерных точек границ	Содержатся в Едином государственном реестре недвижимости			Определены в ходе выполнения комплексных кадастровых работ			Метод определения координат	Формулы, примененные для расчета средней квадратической погрешности определения координат характерных точек (Mt), м, с подставленными в такие формулы значениями и итоговые (вычисленные) значения Mt, м
	координаты, м		Радиус, м	координаты, м		Радиус, м		
	X	Y	R	X	Y	R		
1	2	3	4	5	6	7	8	9
н2445О	—	—	—	659 123,79	1 324 702,74	—	Метод спутниковых геодезических измерений (определений)	√(0,1^2 + 0,1^2) = 0,10
н2964О	—	—	—	659 123,70	1 324 709,04	—		
н2665О	—	—	—	659 117,55	1 324 708,95	—		

1	2	3	4	5	6	7	8	9
н2742О	—	—	—	659 117,64	1 324 702,65	—	Метод спутниковых геодезических измерений (определений)	√(0,1^2 + 0,1^2) = 0,10
н2445О	—	—	—	659 123,79	1 324 702,74	—		

2. Сведения о характеристиках объекта недвижимости с кадастровым номером 23:42:0708007:725 :

№ п/п	Наименование характеристики	Значение характеристики
1	2	3
1.	Вид объекта недвижимости	Здание
2.	Ранее присвоенный государственный учетный номер (инвентарный) здания, сооружения, объекта незавершенного строительства	—
3.	Кадастровый номер земельного участка (земельных участков), в границах которого (которых) расположены здание, сооружение, объект незавершенного строительства	23:42:0708007:19
4.	Уникальный учетный номер кадастрового квартала, в границах которого расположены здание, сооружение, объект незавершенного строительства	23:42:0708007
5.	Адрес здания, сооружения, объекта незавершенного строительства	—
5.1.	Сведения о местоположении здания, сооружения, объекта незавершенного строительства (при отсутствии адреса) в структурированном в соответствии с федеральной информационной адресной системой виде	Российская Федерация, Краснодарский край, Ейский р-н, Ейск г, Садовод снт, д 281
5.2.	Дополнительные сведения о местоположении	—
6.	Иные сведения	—

3. Пояснения к сведениям об объекте недвижимости с кадастровым номером 23:42:0708007:725 :

1.	—

1. Сведения о характерных точках контура объекта недвижимости с кадастровым номером 23:42:0708007:736 :

Система координат МСК-23, зона 1 (23) Зона № 1

Обозначение характерных точек границ	Содержатся в Едином государственном реестре недвижимости			Определены в ходе выполнения комплексных кадастровых работ			Метод определения координат	Формулы, примененные для расчета средней квадратической погрешности определения координат характерных точек (Mt), м, с подставленными в такие формулы значениями и итоговые (вычисленные) значения Mt, м
	координаты, м		Радиус, м	координаты, м		Радиус, м		
	X	Y	R	X	Y	R		
1	2	3	4	5	6	7	8	9
н2490О	—	—	—	658 999,16	1 324 791,21	—	Метод спутниковых геодезических измерений (определений)	√(0,1^2 + 0,1^2) = 0,10
н2548О	—	—	—	658 999,30	1 324 795,70	—		
н2756О	—	—	—	658 994,30	1 324 795,85	—		
н2492О	—	—	—	658 994,17	1 324 791,37	—		
н2490О	—	—	—	658 999,16	1 324 791,21	—		

2. Сведения о характеристиках объекта недвижимости с кадастровым номером 23:42:0708007:736 :

№ п/п	Наименование характеристики	Значение характеристики
1	2	3
1.	Вид объекта недвижимости	Здание
2.	Ранее присвоенный государственный учетный номер (инвентарный) здания, сооружения, объекта незавершенного строительства	—
3.	Кадастровый номер земельного участка (земельных участков), в границах которого (которых) расположены здание, сооружение, объект незавершенного строительства	23:42:0708007:37
4.	Уникальный учетный номер кадастрового квартала, в границах которого расположены здание, сооружение, объект незавершенного строительства	23:42:0708007

1	2	3
5.	Адрес здания, сооружения, объекта незавершенного строительства	—
5.1.	Сведения о местоположении здания, сооружения, объекта незавершенного строительства (при отсутствии адреса) в структурированном в соответствии с федеральной информационной адресной системой виде	Российская Федерация, Краснодарский край, Ейский р-н, Ейск г, Садовод снт, д 319
5.2.	Дополнительные сведения о местоположении	—
6.	Иные сведения	—

3. Пояснения к сведениям об объекте недвижимости с кадастровым номером 23:42:0708007:736 :

1.	—

1. Сведения о характерных точках контура объекта недвижимости с кадастровым номером 23:42:0708007:721 :

Система координат МСК-23, зона 1 (23) Зона № 1

Обозначение характерных точек границ	Содержатся в Едином государственном реестре недвижимости			Определены в ходе выполнения комплексных кадастровых работ			Метод определения координат	Формулы, примененные для расчета средней квадратической погрешности определения координат характерных точек (Mt), м, с подставленными в такие формулы значениями и итоговые (вычисленные) значения Mt, м
	координаты, м		Радиус, м	координаты, м		Радиус, м		
	X	Y	R	X	Y	R		
1	2	3	4	5	6	7	8	9
н2580О	—	—	—	659 204,91	1 324 837,60	—	Метод спутниковых геодезических измерений (определений)	√(0,1^2 + 0,1^2) = 0,10
н2818О	—	—	—	659 204,83	1 324 843,28	—		
н2654О	—	—	—	659 199,35	1 324 843,21	—		
н2853О	—	—	—	659 199,43	1 324 837,71	—		
н2580О	—	—	—	659 204,91	1 324 837,60	—		

2. Сведения о характеристиках объекта недвижимости с кадастровым номером 23:42:0708007:721 :

№ п/п	Наименование характеристики	Значение характеристики
1	2	3
1.	Вид объекта недвижимости	Здание

1	2	3
2.	Ранее присвоенный государственный учетный номер (инвентарный) здания, сооружения, объекта незавершенного строительства	—
3.	Кадастровый номер земельного участка (земельных участков), в границах которого (которых) расположены здание, сооружение, объект незавершенного строительства	23:42:0708007:6
4.	Уникальный учетный номер кадастрового квартала, в границах которого расположены здание, сооружение, объект незавершенного строительства	23:42:0708007
5.	Адрес здания, сооружения, объекта незавершенного строительства	—
5.1.	Сведения о местоположении здания, сооружения, объекта незавершенного строительства (при отсутствии адреса) в структурированном в соответствии с федеральной информационной адресной системой виде	Российская Федерация, Краснодарский край, Ейский р-н, Ейск г, Садовод снт, д 345
5.2.	Дополнительные сведения о местоположении	—
6.	Иные сведения	—

3. Пояснения к сведениям об объекте недвижимости с кадастровым номером 23:42:0708007:721 :

1.	—

1. Сведения о характерных точках контура объекта недвижимости с кадастровым номером 23:42:0708007:724 :

Система координат МСК-23, зона 1 (23) Зона № 1

Обозначение характерных точек границ	Содержатся в Едином государственном реестре недвижимости			Определены в ходе выполнения комплексных кадастровых работ			Метод определения координат	Формулы, примененные для расчета средней квадратической погрешности определения координат характерных точек (Mt), м, с подставленными в такие формулы значениями и итоговые (вычисленные) значения Mt, м
	координаты, м		Радиус, м	координаты, м		Радиус, м		
	X	Y	R	X	Y	R		
1	2	3	4	5	6	7	8	9
н2405О	—	—	—	659 195,48	1 324 861,78	—	Метод спутниковых геодезических измерений (определений)	√(0,1^2 + 0,1^2) = 0,10
н2475О	—	—	—	659 195,60	1 324 866,82	—		
н2707О	—	—	—	659 191,61	1 324 866,92	—		

1	2	3	4	5	6	7	8	9
н2417О	—	—	—	659 191,49	1 324 861,92	—	Метод спутниковых геодезических измерений (определений)	√(0,1^2 + 0,1^2) = 0,10
н2405О	—	—	—	659 195,48	1 324 861,78	—		

2. Сведения о характеристиках объекта недвижимости с кадастровым номером 23:42:0708007:724 :

№ п/п	Наименование характеристики	Значение характеристики
1	2	3
1.	Вид объекта недвижимости	Здание
2.	Ранее присвоенный государственный учетный номер (инвентарный) здания, сооружения, объекта незавершенного строительства	—
3.	Кадастровый номер земельного участка (земельных участков), в границах которого (которых) расположены здание, сооружение, объект незавершенного строительства	23:42:0708007:392
4.	Уникальный учетный номер кадастрового квартала, в границах которого расположены здание, сооружение, объект незавершенного строительства	23:42:0708007
5.	Адрес здания, сооружения, объекта незавершенного строительства	—
5.1.	Сведения о местоположении здания, сооружения, объекта незавершенного строительства (при отсутствии адреса) в структурированном в соответствии с федеральной информационной адресной системой виде	Российская Федерация, Краснодарский край, Ейский р-н, Ейск г, Садовод снт, д 384
5.2.	Дополнительные сведения о местоположении	—
6.	Иные сведения	—

3. Пояснения к сведениям об объекте недвижимости с кадастровым номером 23:42:0708007:724 :

1.	—

1. Сведения о характерных точках контура объекта недвижимости с кадастровым номером 23:42:0708007:722 :

Система координат МСК-23, зона 1 (23) Зона № 1

Обозначение характерных точек границ	Содержатся в Едином государственном реестре недвижимости			Определены в ходе выполнения комплексных кадастровых работ			Метод определения координат	Формулы, примененные для расчета средней квадратической погрешности определения координат характерных точек (Mt), м, с подставленными в такие формулы значениями и итоговые (вычисленные) значения Mt, м
	координаты, м		Радиус, м	координаты, м		Радиус, м		
	X	Y	R	X	Y	R		
1	2	3	4	5	6	7	8	9
н2831О	—	—	—	659 000,26	1 324 257,34	—	Метод спутниковых геодезических измерений (определений)	√(0,1^2 + 0,1^2) = 0,10
н2711О	—	—	—	659 000,54	1 324 261,74	—		
н2769О	—	—	—	658 995,80	1 324 262,04	—		
н2483О	—	—	—	658 995,52	1 324 257,64	—		
н2831О	—	—	—	659 000,26	1 324 257,34	—		

2. Сведения о характеристиках объекта недвижимости с кадастровым номером 23:42:0708007:722 :

№ п/п	Наименование характеристики	Значение характеристики
1	2	3
1.	Вид объекта недвижимости	Здание
2.	Ранее присвоенный государственный учетный номер (инвентарный) здания, сооружения, объекта незавершенного строительства	—
3.	Кадастровый номер земельного участка (земельных участков), в границах которого (которых) расположены здание, сооружение, объект незавершенного строительства	23:42:0708007:9
4.	Уникальный учетный номер кадастрового квартала, в границах которого расположены здание, сооружение, объект незавершенного строительства	23:42:0708007

1	2	3
5.	Адрес здания, сооружения, объекта незавершенного строительства	—
5.1.	Сведения о местоположении здания, сооружения, объекта незавершенного строительства (при отсутствии адреса) в структурированном в соответствии с федеральной информационной адресной системой виде	Российская Федерация, Краснодарский край, Ейский р-н, Ейск г, Садовод снт, д 76
5.2.	Дополнительные сведения о местоположении	—
6.	Иные сведения	—

3. Пояснения к сведениям об объекте недвижимости с кадастровым номером 23:42:0708007:722 :

1.	—

1. Сведения о характерных точках контура объекта недвижимости с кадастровым номером 23:42:0708007:711 :

Система координат МСК-23, зона 1 (23) Зона № 1

Обозначение характерных точек границ	Содержатся в Едином государственном реестре недвижимости			Определены в ходе выполнения комплексных кадастровых работ			Метод определения координат	Формулы, примененные для расчета средней квадратической погрешности определения координат характерных точек (Mt), м, с подставленными в такие формулы значениями и итоговые (вычисленные) значения Mt, м
	координаты, м		Радиус, м	координаты, м		Радиус, м		
	X	Y	R	X	Y	R		
1	2	3	4	5	6	7	8	9
н2925О	—	—	—	659 103,59	1 324 317,52	—	Метод спутниковых геодезических измерений (определений)	√(0,1^2 + 0,1^2) = 0,10
н2911О	—	—	—	659 103,35	1 324 321,61	—		
н2484О	—	—	—	659 098,35	1 324 321,31	—		
н2817О	—	—	—	659 098,60	1 324 317,31	—		
н2925О	—	—	—	659 103,59	1 324 317,52	—		

2. Сведения о характеристиках объекта недвижимости с кадастровым номером 23:42:0708007:711 :

№ п/п	Наименование характеристики	Значение характеристики
1	2	3
1.	Вид объекта недвижимости	Здание

1	2	3
2.	Ранее присвоенный государственный учетный номер (инвентарный) здания, сооружения, объекта незавершенного строительства	—
3.	Кадастровый номер земельного участка (земельных участков), в границах которого (которых) расположены здание, сооружение, объект незавершенного строительства	23:42:0708007:139
4.	Уникальный учетный номер кадастрового квартала, в границах которого расположены здание, сооружение, объект незавершенного строительства	23:42:0708007
5.	Адрес здания, сооружения, объекта незавершенного строительства	—
5.1.	Сведения о местоположении здания, сооружения, объекта незавершенного строительства (при отсутствии адреса) в структурированном в соответствии с федеральной информационной адресной системой виде	Российская Федерация, Краснодарский край, Ейский р-н, Ейск г, Садовод снт, д 94
5.2.	Дополнительные сведения о местоположении	—
6.	Иные сведения	—

3. Пояснения к сведениям об объекте недвижимости с кадастровым номером 23:42:0708007:711 :

1.	—

1. Сведения о характерных точках контура объекта недвижимости с кадастровым номером 23:42:0710007:583 :

Система координат МСК-23, зона 1 (23) Зона № 1

Обозначение характерных точек границ	Содержатся в Едином государственном реестре недвижимости			Определены в ходе выполнения комплексных кадастровых работ			Метод определения координат	Формулы, примененные для расчета средней квадратической погрешности определения координат характерных точек (Mt), м, с подставленными в такие формулы значениями и итоговые (вычисленные) значения Mt, м
	координаты, м		Радиус, м	координаты, м		Радиус, м		
	X	Y	R	X	Y	R		
1	2	3	4	5	6	7	8	9
н2619О	—	—	—	658 994,81	1 324 468,99	—	Метод спутниковых геодезических измерений (определений)	√(0,1^2 + 0,1^2) = 0,10
н2507О	—	—	—	658 994,89	1 324 472,49	—		
н2813О	—	—	—	658 989,54	1 324 472,61	—		

1	2	3	4	5	6	7	8	9
н2450О	—	—	—	658 989,47	1 324 469,11	—	Метод спутниковых геодезических измерений (определений)	√(0,1^2 + 0,1^2) = 0,10
н2619О	—	—	—	658 994,81	1 324 468,99	—		

2. Сведения о характеристиках объекта недвижимости с кадастровым номером 23:42:0710007:583 :

№ п/п	Наименование характеристики	Значение характеристики
1	2	3
1.	Вид объекта недвижимости	Здание
2.	Ранее присвоенный государственный учетный номер (инвентарный) здания, сооружения, объекта незавершенного строительства	—
3.	Кадастровый номер земельного участка (земельных участков), в границах которого (которых) расположены здание, сооружение, объект незавершенного строительства	23:42:0708007:1200
4.	Уникальный учетный номер кадастрового квартала, в границах которого расположены здание, сооружение, объект незавершенного строительства	23:42:0708007
5.	Адрес здания, сооружения, объекта незавершенного строительства	Российская Федерация, Краснодарский край, Ейский муниципальный район, Ейское городское поселение, город Ейск, Садовод садовое товарищество, дом 144, корпус А
5.1.	Сведения о местоположении здания, сооружения, объекта незавершенного строительства (при отсутствии адреса) в структурированном в соответствии с федеральной информационной адресной системой виде	—
5.2.	Дополнительные сведения о местоположении	—
6.	Иные сведения	—

3. Пояснения к сведениям об объекте недвижимости с кадастровым номером 23:42:0710007:583 :

1.	—

1. Сведения о характерных точках контура объекта недвижимости с кадастровым номером 23:42:0710007:572 :

Система координат МСК-23, зона 1 (23) Зона № 1

Обозначение характерных точек границ	Содержатся в Едином государственном реестре недвижимости			Определены в ходе выполнения комплексных кадастровых работ			Метод определения координат	Формулы, примененные для расчета средней квадратической погрешности определения координат характерных точек (Mt), м, с подставленными в такие формулы значениями и итоговые (вычисленные) значения Mt, м
	координаты, м		Радиус, м	координаты, м		Радиус, м		
	X	Y	R	X	Y	R		
1	2	3	4	5	6	7	8	9
н2465О	—	—	—	658 947,55	1 324 665,87	—	Метод спутниковых геодезических измерений (определений)	√(0,1^2 + 0,1^2) = 0,10
н2942О	—	—	—	658 947,53	1 324 669,19	—		
н2438О	—	—	—	658 944,19	1 324 669,24	—		
н2422О	—	—	—	658 944,26	1 324 674,13	—		
н2437О	—	—	—	658 941,45	1 324 674,17	—		
н2963О	—	—	—	658 941,34	1 324 665,95	—		
н2465О	—	—	—	658 947,55	1 324 665,87	—		

2. Сведения о характеристиках объекта недвижимости с кадастровым номером 23:42:0710007:572 :

№ п/п	Наименование характеристики	Значение характеристики
1	2	3
1.	Вид объекта недвижимости	Здание
2.	Ранее присвоенный государственный учетный номер (инвентарный) здания, сооружения, объекта незавершенного строительства	—
3.	Кадастровый номер земельного участка (земельных участков), в границах которого (которых) расположены здание, сооружение, объект незавершенного строительства	23:42:0708007:289

1	2	3
4.	Уникальный учетный номер кадастрового квартала, в границах которого расположены здание, сооружение, объект незавершенного строительства	23:42:0708007
5.	Адрес здания, сооружения, объекта незавершенного строительства	—
5.1.	Сведения о местоположении здания, сооружения, объекта незавершенного строительства (при отсутствии адреса) в структурированном в соответствии с федеральной информационной адресной системой виде	Российская Федерация, Краснодарский край, Ейский р-н, Ейск г, Садовод снт, д 267
5.2.	Дополнительные сведения о местоположении	—
6.	Иные сведения	—

3. Пояснения к сведениям об объекте недвижимости с кадастровым номером 23:42:0710007:572 :

1.	—

1. Сведения о характерных точках контура объекта недвижимости с кадастровым номером 23:42:0708007:685 :

Система координат МСК-23, зона 1 (23) Зона № 1

Обозначение характерных точек границ	Содержатся в Едином государственном реестре недвижимости			Определены в ходе выполнения комплексных кадастровых работ			Метод определения координат	Формулы, примененные для расчета средней квадратической погрешности определения координат характерных точек (Mt), м, с подставленными в такие формулы значениями и итоговые (вычисленные) значения Mt, м
	координаты, м		Радиус, м	координаты, м		Радиус, м		
	X	Y	R	X	Y	R		
1	2	3	4	5	6	7	8	9
н2899О	—	—	—	659 087,95	1 324 422,06	—	Метод спутниковых геодезических измерений (определений)	√(0,1^2 + 0,1^2) = 0,10
н2839О	—	—	—	659 097,45	1 324 422,11	—		
н2489О	—	—	—	659 097,39	1 324 434,41	—		
н2409О	—	—	—	659 087,89	1 324 434,36	—		
н2899О	—	—	—	659 087,95	1 324 422,06	—		

2. Сведения о характеристиках объекта недвижимости с кадастровым номером 23:42:0708007:685 :

№ п/п	Наименование характеристики	Значение характеристики
1	2	3
1.	Вид объекта недвижимости	Здание
2.	Ранее присвоенный государственный учетный номер (инвентарный) здания, сооружения, объекта незавершенного строительства	—
3.	Кадастровый номер земельного участка (земельных участков), в границах которого (которых) расположены здание, сооружение, объект незавершенного строительства	23:42:0708007:170
4.	Уникальный учетный номер кадастрового квартала, в границах которого расположены здание, сооружение, объект незавершенного строительства	23:42:0708007
5.	Адрес здания, сооружения, объекта незавершенного строительства	—
5.1.	Сведения о местоположении здания, сооружения, объекта незавершенного строительства (при отсутствии адреса) в структурированном в соответствии с федеральной информационной адресной системой виде	Российская Федерация, Краснодарский край, Ейский р-н, Ейск г, Садовод снт, д 128
5.2.	Дополнительные сведения о местоположении	—
6.	Иные сведения	—

3. Пояснения к сведениям об объекте недвижимости с кадастровым номером 23:42:0708007:685 :

1.	—

1. Сведения о характерных точках контура объекта недвижимости с кадастровым номером 23:42:0708007:728 :

Система координат МСК-23, зона 1 (23) Зона № 1

Обозначение характерных точек границ	Содержатся в Едином государственном реестре недвижимости			Определены в ходе выполнения комплексных кадастровых работ			Метод определения координат	Формулы, примененные для расчета средней квадратической погрешности определения координат характерных точек (Mt), м, с подставленными в такие формулы значениями и итоговые (вычисленные) значения Mt, м
	координаты, м		Радиус, м	координаты, м		Радиус, м		
	X	Y	R	X	Y	R		
1	2	3	4	5	6	7	8	9
н2643О	—	—	—	659 021,66	1 324 934,44	—	Метод спутниковых геодезических измерений (определений)	√(0,1^2 + 0,1^2) = 0,10

1	2	3	4	5	6	7	8	9
н2446О	—	—	—	659 021,75	1 324 940,84	—	Метод спутниковых геодезических измерений (определений)	√(0,1^2 + 0,1^2) = 0,10
н2838О	—	—	—	659 016,72	1 324 940,91	—		
н2728О	—	—	—	659 016,63	1 324 934,51	—		
н2643О	—	—	—	659 021,66	1 324 934,44	—		

2. Сведения о характеристиках объекта недвижимости с кадастровым номером 23:42:0708007:728 :

№ п/п	Наименование характеристики	Значение характеристики
1	2	3
1.	Вид объекта недвижимости	Здание
2.	Ранее присвоенный государственный учетный номер (инвентарный) здания, сооружения, объекта незавершенного строительства	—
3.	Кадастровый номер земельного участка (земельных участков), в границах которого (которых) расположены здание, сооружение, объект незавершенного строительства	23:42:0708007:8
4.	Уникальный учетный номер кадастрового квартала, в границах которого расположены здание, сооружение, объект незавершенного строительства	23:42:0708007
5.	Адрес здания, сооружения, объекта незавершенного строительства	—
5.1.	Сведения о местоположении здания, сооружения, объекта незавершенного строительства (при отсутствии адреса) в структурированном в соответствии с федеральной информационной адресной системой виде	Российская Федерация, Краснодарский край, Ейский р-н, Ейск г, Садовод снт, д 403
5.2.	Дополнительные сведения о местоположении	—
6.	Иные сведения	—

3. Пояснения к сведениям об объекте недвижимости с кадастровым номером 23:42:0708007:728 :

1.	—

1. Сведения о характерных точках контура объекта недвижимости с кадастровым номером 23:42:0710007:613 :

Система координат МСК-23, зона 1 (23) Зона № 1

Обозначение характерных точек границ	Содержатся в Едином государственном реестре недвижимости			Определены в ходе выполнения комплексных кадастровых работ			Метод определения координат	Формулы, примененные для расчета средней квадратической погрешности определения координат характерных точек (Mt), м, с подставленными в такие формулы значениями и итоговые (вычисленные) значения Mt, м
	координаты, м		Радиус, м	координаты, м		Радиус, м		
	X	Y	R	X	Y	R		
1	2	3	4	5	6	7	8	9
н2487О	—	—	—	658 992,91	1 324 587,43	—	Метод спутниковых геодезических измерений (определений)	√(0,1^2 + 0,1^2) = 0,10
н2703О	—	—	—	658 992,93	1 324 590,43	—		
н2674О	—	—	—	658 989,93	1 324 590,45	—		
н2563О	—	—	—	658 989,91	1 324 587,45	—		
н2487О	—	—	—	658 992,91	1 324 587,43	—		

2. Сведения о характеристиках объекта недвижимости с кадастровым номером 23:42:0710007:613 :

№ п/п	Наименование характеристики	Значение характеристики
1	2	3
1.	Вид объекта недвижимости	Здание
2.	Ранее присвоенный государственный учетный номер (инвентарный) здания, сооружения, объекта незавершенного строительства	—
3.	Кадастровый номер земельного участка (земельных участков), в границах которого (которых) расположены здание, сооружение, объект незавершенного строительства	23:42:0708007:246
4.	Уникальный учетный номер кадастрового квартала, в границах которого расположены здание, сооружение, объект незавершенного строительства	23:42:0708007

1	2	3
5.	Адрес здания, сооружения, объекта незавершенного строительства	—
5.1.	Сведения о местоположении здания, сооружения, объекта незавершенного строительства (при отсутствии адреса) в структурированном в соответствии с федеральной информационной адресной системой виде	Российская Федерация, Краснодарский край, Ейский р-н, Ейск г, Садовод снт, д 217
5.2.	Дополнительные сведения о местоположении	—
6.	Иные сведения	—

3. Пояснения к сведениям об объекте недвижимости с кадастровым номером 23:42:0710007:613 :

1.	—

1. Сведения о характерных точках контура объекта недвижимости с кадастровым номером 23:42:0710007:571 :

Система координат МСК-23, зона 1 (23) Зона № 1

Обозначение характерных точек границ	Содержатся в Едином государственном реестре недвижимости			Определены в ходе выполнения комплексных кадастровых работ			Метод определения координат	Формулы, примененные для расчета средней квадратической погрешности определения координат характерных точек (Mt), м, с подставленными в такие формулы значениями и итоговые (вычисленные) значения Mt, м
	координаты, м		Радиус, м	координаты, м		Радиус, м		
	X	Y	R	X	Y	R		
1	2	3	4	5	6	7	8	9
н2850О	—	—	—	658 989,66	1 324 002,05	—	Метод спутниковых геодезических измерений (определений)	√(0,1^2 + 0,1^2) = 0,10
н2439О	—	—	—	658 989,87	1 324 007,45	—		
н2600О	—	—	—	658 985,70	1 324 007,61	—		
н2605О	—	—	—	658 985,49	1 324 002,21	—		
н2850О	—	—	—	658 989,66	1 324 002,05	—		

2. Сведения о характеристиках объекта недвижимости с кадастровым номером 23:42:0710007:571 :

№ п/п	Наименование характеристики	Значение характеристики
1	2	3
1.	Вид объекта недвижимости	Здание

1	2	3
2.	Ранее присвоенный государственный учетный номер (инвентарный) здания, сооружения, объекта незавершенного строительства	—
3.	Кадастровый номер земельного участка (земельных участков), в границах которого (которых) расположены здание, сооружение, объект незавершенного строительства	23:42:0708007:1239
4.	Уникальный учетный номер кадастрового квартала, в границах которого расположены здание, сооружение, объект незавершенного строительства	23:42:0708007
5.	Адрес здания, сооружения, объекта незавершенного строительства	—
5.1.	Сведения о местоположении здания, сооружения, объекта незавершенного строительства (при отсутствии адреса) в структурированном в соответствии с федеральной информационной адресной системой виде	Российская Федерация, Краснодарский край, Ейский р-н, Ейск г, Садовод снт, д 23
5.2.	Дополнительные сведения о местоположении	—
6.	Иные сведения	—

3. Пояснения к сведениям об объекте недвижимости с кадастровым номером 23:42:0710007:571 :

1.	—

1. Сведения о характерных точках контура объекта недвижимости с кадастровым номером 23:42:0710007:608 :

Система координат МСК-23, зона 1 (23) Зона № 1

Обозначение характерных точек границ	Содержатся в Едином государственном реестре недвижимости			Определены в ходе выполнения комплексных кадастровых работ			Метод определения координат	Формулы, примененные для расчета средней квадратической погрешности определения координат характерных точек (Mt), м, с подставленными в такие формулы значениями и итоговые (вычисленные) значения Mt, м
	координаты, м		Радиус, м	координаты, м		Радиус, м		
	X	Y	R	X	Y	R		
1	2	3	4	5	6	7	8	9
н2524О	—	—	—	659 038,51	1 324 123,12	—	Метод спутниковых геодезических измерений (определений)	√(0,1^2 + 0,1^2) = 0,10
н2683О	—	—	—	659 038,91	1 324 131,11	—		
н2512О	—	—	—	659 032,92	1 324 131,40	—		

1	2	3	4	5	6	7	8	9
н2695О	—	—	—	659 032,52	1 324 123,41	—	Метод спутниковых геодезических измерений (определений)	√(0,1^2 + 0,1^2) = 0,10
н2524О	—	—	—	659 038,51	1 324 123,12	—		

2. Сведения о характеристиках объекта недвижимости с кадастровым номером 23:42:0710007:608 :

№ п/п	Наименование характеристики	Значение характеристики
1	2	3
1.	Вид объекта недвижимости	Здание
2.	Ранее присвоенный государственный учетный номер (инвентарный) здания, сооружения, объекта незавершенного строительства	—
3.	Кадастровый номер земельного участка (земельных участков), в границах которого (которых) расположены здание, сооружение, объект незавершенного строительства	23:42:0708007:95
4.	Уникальный учетный номер кадастрового квартала, в границах которого расположены здание, сооружение, объект незавершенного строительства	23:42:0708007
5.	Адрес здания, сооружения, объекта незавершенного строительства	—
5.1.	Сведения о местоположении здания, сооружения, объекта незавершенного строительства (при отсутствии адреса) в структурированном в соответствии с федеральной информационной адресной системой виде	Российская Федерация, Краснодарский край, Ейский р-н, Ейск г, Садовод снт, д 44
5.2.	Дополнительные сведения о местоположении	—
6.	Иные сведения	—

3. Пояснения к сведениям об объекте недвижимости с кадастровым номером 23:42:0710007:608 :

1.	—

1. Сведения о характерных точках контура объекта недвижимости с кадастровым номером 23:42:0710007:615 :

Система координат МСК-23, зона 1 (23) Зона № 1

Обозначение характерных точек границ	Содержатся в Едином государственном реестре недвижимости			Определены в ходе выполнения комплексных кадастровых работ			Метод определения координат	Формулы, примененные для расчета средней квадратической погрешности определения координат характерных точек (Mt), м, с подставленными в такие формулы значениями и итоговые (вычисленные) значения Mt, м
	координаты, м		Радиус, м	координаты, м		Радиус, м		
	X	Y	R	X	Y	R		
1	2	3	4	5	6	7	8	9
н2571О	—	—	—	658 924,59	1 324 331,26	—	Метод спутниковых геодезических измерений (определений)	√(0,1^2 + 0,1^2) = 0,10
н2893О	—	—	—	658 924,53	1 324 337,56	—		
н2547О	—	—	—	658 917,48	1 324 337,49	—		
н2976О	—	—	—	658 917,53	1 324 331,19	—		
н2571О	—	—	—	658 924,59	1 324 331,26	—		

2. Сведения о характеристиках объекта недвижимости с кадастровым номером 23:42:0710007:615 :

№ п/п	Наименование характеристики	Значение характеристики
1	2	3
1.	Вид объекта недвижимости	Здание
2.	Ранее присвоенный государственный учетный номер (инвентарный) здания, сооружения, объекта незавершенного строительства	—
3.	Кадастровый номер земельного участка (земельных участков), в границах которого (которых) расположены здание, сооружение, объект незавершенного строительства	23:42:0708007:444
4.	Уникальный учетный номер кадастрового квартала, в границах которого расположены здание, сооружение, объект незавершенного строительства	23:42:0708007

1	2	3
5.	Адрес здания, сооружения, объекта незавершенного строительства	—
5.1.	Сведения о местоположении здания, сооружения, объекта незавершенного строительства (при отсутствии адреса) в структурированном в соответствии с федеральной информационной адресной системой виде	Российская Федерация, Краснодарский край, Ейский р-н, Ейск г, Садовод снт, д 441
5.2.	Дополнительные сведения о местоположении	—
6.	Иные сведения	—

3. Пояснения к сведениям об объекте недвижимости с кадастровым номером 23:42:0710007:615 :

1.	—

1. Сведения о характерных точках контура объекта недвижимости с кадастровым номером 23:42:0710007:592 :

Система координат МСК-23, зона 1 (23) Зона № 1

Обозначение характерных точек границ	Содержатся в Едином государственном реестре недвижимости			Определены в ходе выполнения комплексных кадастровых работ			Метод определения координат	Формулы, примененные для расчета средней квадратической погрешности определения координат характерных точек (Mt), м, с подставленными в такие формулы значениями и итоговые (вычисленные) значения Mt, м
	координаты, м		Радиус, м	координаты, м		Радиус, м		
	X	Y	R	X	Y	R		
1	2	3	4	5	6	7	8	9
н2657О	—	—	—	659 034,06	1 324 190,80	—	Метод спутниковых геодезических измерений (определений)	√(0,1^2 + 0,1^2) = 0,10
н2697О	—	—	—	659 034,34	1 324 195,09	—		
н2864О	—	—	—	659 031,64	1 324 195,26	—		
н2585О	—	—	—	659 031,37	1 324 190,97	—		
н2657О	—	—	—	659 034,06	1 324 190,80	—		

2. Сведения о характеристиках объекта недвижимости с кадастровым номером 23:42:0710007:592 :

№ п/п	Наименование характеристики	Значение характеристики
1	2	3
1.	Вид объекта недвижимости	Здание

1	2	3
2.	Ранее присвоенный государственный учетный номер (инвентарный) здания, сооружения, объекта незавершенного строительства	—
3.	Кадастровый номер земельного участка (земельных участков), в границах которого (которых) расположены здание, сооружение, объект незавершенного строительства	23:42:0708007:108
4.	Уникальный учетный номер кадастрового квартала, в границах которого расположены здание, сооружение, объект незавершенного строительства	23:42:0708007
5.	Адрес здания, сооружения, объекта незавершенного строительства	—
5.1.	Сведения о местоположении здания, сооружения, объекта незавершенного строительства (при отсутствии адреса) в структурированном в соответствии с федеральной информационной адресной системой виде	Российская Федерация, Краснодарский край, Ейский р-н, Ейск г, Садовод снт, д 59
5.2.	Дополнительные сведения о местоположении	—
6.	Иные сведения	—

3. Пояснения к сведениям об объекте недвижимости с кадастровым номером 23:42:0710007:592 :

1.	—

1. Сведения о характерных точках контура объекта недвижимости с кадастровым номером 23:42:0710007:589 :

Система координат МСК-23, зона 1 (23) Зона № 1

Обозначение характерных точек границ	Содержатся в Едином государственном реестре недвижимости			Определены в ходе выполнения комплексных кадастровых работ			Метод определения координат	Формулы, примененные для расчета средней квадратической погрешности определения координат характерных точек (Mt), м, с подставленными в такие формулы значениями и итоговые (вычисленные) значения Mt, м
	координаты, м		Радиус, м	координаты, м		Радиус, м		
	X	Y	R	X	Y	R		
1	2	3	4	5	6	7	8	9
н2779О	—	—	—	659 018,83	1 324 548,77	—	Метод спутниковых геодезических измерений (определений)	√(0,1^2 + 0,1^2) = 0,10
н2920О	—	—	—	659 020,88	1 324 548,79	—		
н2669О	—	—	—	659 020,83	1 324 552,44	—		

1	2	3	4	5	6	7	8	9
н2702О	—	—	—	659 018,78	1 324 552,42	—	Метод спутниковых геодезических измерений (определений)	√(0,1^2 + 0,1^2) = 0,10
н2779О	—	—	—	659 018,83	1 324 548,77	—		

2. Сведения о характеристиках объекта недвижимости с кадастровым номером 23:42:0710007:589 :

№ п/п	Наименование характеристики	Значение характеристики
1	2	3
1.	Вид объекта недвижимости	Здание
2.	Ранее присвоенный государственный учетный номер (инвентарный) здания, сооружения, объекта незавершенного строительства	—
3.	Кадастровый номер земельного участка (земельных участков), в границах которого (которых) расположены здание, сооружение, объект незавершенного строительства	23:42:0708007:219
4.	Уникальный учетный номер кадастрового квартала, в границах которого расположены здание, сооружение, объект незавершенного строительства	23:42:0708007
5.	Адрес здания, сооружения, объекта незавершенного строительства	—
5.1.	Сведения о местоположении здания, сооружения, объекта незавершенного строительства (при отсутствии адреса) в структурированном в соответствии с федеральной информационной адресной системой виде	Российская Федерация, Краснодарский край, Ейский р-н, Ейск г, Садовод снт, д 184
5.2.	Дополнительные сведения о местоположении	—
6.	Иные сведения	—

3. Пояснения к сведениям об объекте недвижимости с кадастровым номером 23:42:0710007:589 :

1.	—

1. Сведения о характерных точках контура объекта недвижимости с кадастровым номером 23:42:0710007:587 :

Система координат МСК-23, зона 1 (23) Зона № 1

Обозначение характерных точек границ	Содержатся в Едином государственном реестре недвижимости			Определены в ходе выполнения комплексных кадастровых работ			Метод определения координат	Формулы, примененные для расчета средней квадратической погрешности определения координат характерных точек (Mt), м, с подставленными в такие формулы значениями и итоговые (вычисленные) значения Mt, м
	координаты, м		Радиус, м	координаты, м		Радиус, м		
	X	Y	R	X	Y	R		
1	2	3	4	5	6	7	8	9
н2955О	—	—	—	659 046,54	1 324 877,74	—	Метод спутниковых геодезических измерений (определений)	√(0,1^2 + 0,1^2) = 0,10
н2829О	—	—	—	659 046,51	1 324 883,14	—		
н2835О	—	—	—	659 040,51	1 324 883,10	—		
н2431О	—	—	—	659 040,54	1 324 877,70	—		
н2955О	—	—	—	659 046,54	1 324 877,74	—		

2. Сведения о характеристиках объекта недвижимости с кадастровым номером 23:42:0710007:587 :

№ п/п	Наименование характеристики	Значение характеристики
1	2	3
1.	Вид объекта недвижимости	Здание
2.	Ранее присвоенный государственный учетный номер (инвентарный) здания, сооружения, объекта незавершенного строительства	—
3.	Кадастровый номер земельного участка (земельных участков), в границах которого (которых) расположены здание, сооружение, объект незавершенного строительства	23:42:0708007:382
4.	Уникальный учетный номер кадастрового квартала, в границах которого расположены здание, сооружение, объект незавершенного строительства	23:42:0708007

1	2	3
5.	Адрес здания, сооружения, объекта незавершенного строительства	—
5.1.	Сведения о местоположении здания, сооружения, объекта незавершенного строительства (при отсутствии адреса) в структурированном в соответствии с федеральной информационной адресной системой виде	Российская Федерация, Краснодарский край, Ейский р-н, Ейск г, Садовод снт, д 372
5.2.	Дополнительные сведения о местоположении	—
6.	Иные сведения	—

3. Пояснения к сведениям об объекте недвижимости с кадастровым номером 23:42:0710007:587 :

1.	—

1. Сведения о характерных точках контура объекта недвижимости с кадастровым номером 23:42:0710007:607 :

Система координат МСК-23, зона 1 (23) Зона № 1

Обозначение характерных точек границ	Содержатся в Едином государственном реестре недвижимости			Определены в ходе выполнения комплексных кадастровых работ			Метод определения координат	Формулы, примененные для расчета средней квадратической погрешности определения координат характерных точек (Mt), м, с подставленными в такие формулы значениями и итоговые (вычисленные) значения Mt, м
	координаты, м		Радиус, м	координаты, м		Радиус, м		
	X	Y	R	X	Y	R		
1	2	3	4	5	6	7	8	9
н2713О	—	—	—	659 089,30	1 324 373,30	—	Метод спутниковых геодезических измерений (определений)	√(0,1^2 + 0,1^2) = 0,10
н2500О	—	—	—	659 094,10	1 324 373,31	—		
н2532О	—	—	—	659 094,09	1 324 376,71	—		
н2748О	—	—	—	659 089,29	1 324 376,70	—		
н2713О	—	—	—	659 089,30	1 324 373,30	—		

2. Сведения о характеристиках объекта недвижимости с кадастровым номером 23:42:0710007:607 :

№ п/п	Наименование характеристики	Значение характеристики
1	2	3
1.	Вид объекта недвижимости	Здание

1	2	3
2.	Ранее присвоенный государственный учетный номер (инвентарный) здания, сооружения, объекта незавершенного строительства	—
3.	Кадастровый номер земельного участка (земельных участков), в границах которого (которых) расположены здание, сооружение, объект незавершенного строительства	23:42:0708007:161
4.	Уникальный учетный номер кадастрового квартала, в границах которого расположены здание, сооружение, объект незавершенного строительства	23:42:0708007
5.	Адрес здания, сооружения, объекта незавершенного строительства	—
5.1.	Сведения о местоположении здания, сооружения, объекта незавершенного строительства (при отсутствии адреса) в структурированном в соответствии с федеральной информационной адресной системой виде	Российская Федерация, Краснодарский край, Ейский р-н, Ейск г, Садовод снт, д 118
5.2.	Дополнительные сведения о местоположении	—
6.	Иные сведения	—

3. Пояснения к сведениям об объекте недвижимости с кадастровым номером 23:42:0710007:607 :

1.	—

1. Сведения о характерных точках контура объекта недвижимости с кадастровым номером 23:42:0710007:606 :

Система координат МСК-23, зона 1 (23) Зона № 1

Обозначение характерных точек границ	Содержатся в Едином государственном реестре недвижимости			Определены в ходе выполнения комплексных кадастровых работ			Метод определения координат	Формулы, примененные для расчета средней квадратической погрешности определения координат характерных точек (Mt), м, с подставленными в такие формулы значениями и итоговые (вычисленные) значения Mt, м
	координаты, м		Радиус, м	координаты, м		Радиус, м		
	X	Y	R	X	Y	R		
1	2	3	4	5	6	7	8	9
н2534О	—	—	—	659 171,69	1 324 534,01	—	Метод спутниковых геодезических измерений (определений)	√(0,1^2 + 0,1^2) = 0,10
н2413О	—	—	—	659 171,75	1 324 541,51	—		
н2915О	—	—	—	659 167,11	1 324 541,55	—		

1	2	3	4	5	6	7	8	9
н2877О	—	—	—	659 167,04	1 324 534,05	—	Метод спутниковых геодезических измерений (определений)	√(0,1^2 + 0,1^2) = 0,10
н2534О	—	—	—	659 171,69	1 324 534,01	—		

2. Сведения о характеристиках объекта недвижимости с кадастровым номером 23:42:0710007:606 :

№ п/п	Наименование характеристики	Значение характеристики
1	2	3
1.	Вид объекта недвижимости	Здание
2.	Ранее присвоенный государственный учетный номер (инвентарный) здания, сооружения, объекта незавершенного строительства	—
3.	Кадастровый номер земельного участка (земельных участков), в границах которого (которых) расположены здание, сооружение, объект незавершенного строительства	23:42:0708007:229
4.	Уникальный учетный номер кадастрового квартала, в границах которого расположены здание, сооружение, объект незавершенного строительства	23:42:0708007
5.	Адрес здания, сооружения, объекта незавершенного строительства	—
5.1.	Сведения о местоположении здания, сооружения, объекта незавершенного строительства (при отсутствии адреса) в структурированном в соответствии с федеральной информационной адресной системой виде	Российская Федерация, Краснодарский край, Ейский р-н, Ейск г, Садовод снт, д 195
5.2.	Дополнительные сведения о местоположении	—
6.	Иные сведения	—

3. Пояснения к сведениям об объекте недвижимости с кадастровым номером 23:42:0710007:606 :

1.	—

1. Сведения о характерных точках контура объекта недвижимости с кадастровым номером 23:42:0710007:594 :

Система координат МСК-23, зона 1 (23) Зона № 1

Обозначение характерных точек границ	Содержатся в Едином государственном реестре недвижимости			Определены в ходе выполнения комплексных кадастровых работ			Метод определения координат	Формулы, примененные для расчета средней квадратической погрешности определения координат характерных точек (Mt), м, с подставленными в такие формулы значениями и итоговые (вычисленные) значения Mt, м
	координаты, м		Радиус, м	координаты, м		Радиус, м		
	X	Y	R	X	Y	R		
1	2	3	4	5	6	7	8	9
н2820О	—	—	—	659 002,87	1 324 149,66	—	Метод спутниковых геодезических измерений (определений)	√(0,1^2 + 0,1^2) = 0,10
н2656О	—	—	—	659 002,99	1 324 152,36	—		
н2797О	—	—	—	658 998,64	1 324 152,55	—		
н2668О	—	—	—	658 998,52	1 324 149,85	—		
н2820О	—	—	—	659 002,87	1 324 149,66	—		

2. Сведения о характеристиках объекта недвижимости с кадастровым номером 23:42:0710007:594 :

№ п/п	Наименование характеристики	Значение характеристики
1	2	3
1.	Вид объекта недвижимости	Здание
2.	Ранее присвоенный государственный учетный номер (инвентарный) здания, сооружения, объекта незавершенного строительства	—
3.	Кадастровый номер земельного участка (земельных участков), в границах которого (которых) расположены здание, сооружение, объект незавершенного строительства	23:42:0708007:103
4.	Уникальный учетный номер кадастрового квартала, в границах которого расположены здание, сооружение, объект незавершенного строительства	23:42:0708007

1	2	3
5.	Адрес здания, сооружения, объекта незавершенного строительства	—
5.1.	Сведения о местоположении здания, сооружения, объекта незавершенного строительства (при отсутствии адреса) в структурированном в соответствии с федеральной информационной адресной системой виде	Российская Федерация, Краснодарский край, Ейский р-н, Ейск г, Садовод снт, д 53
5.2.	Дополнительные сведения о местоположении	—
6.	Иные сведения	—

3. Пояснения к сведениям об объекте недвижимости с кадастровым номером 23:42:0710007:594 :

1.	—

1. Сведения о характерных точках контура объекта недвижимости с кадастровым номером 23:42:0710007:616 :

Система координат МСК-23, зона 1 (23) Зона № 1

Обозначение характерных точек границ	Содержатся в Едином государственном реестре недвижимости			Определены в ходе выполнения комплексных кадастровых работ			Метод определения координат	Формулы, примененные для расчета средней квадратической погрешности определения координат характерных точек (Mt), м, с подставленными в такие формулы значениями и итоговые (вычисленные) значения Mt, м
	координаты, м		Радиус, м	координаты, м		Радиус, м		
	X	Y	R	X	Y	R		
1	2	3	4	5	6	7	8	9
н2579О	—	—	—	658 921,68	1 323 811,98	—	Метод спутниковых геодезических измерений (определений)	√(0,1^2 + 0,1^2) = 0,10
н2846О	—	—	—	658 923,06	1 323 815,79	—		
н2632О	—	—	—	658 919,96	1 323 816,95	—		
н2951О	—	—	—	658 918,74	1 323 812,91	—		
н2579О	—	—	—	658 921,68	1 323 811,98	—		

2. Сведения о характеристиках объекта недвижимости с кадастровым номером 23:42:0710007:616 :

№ п/п	Наименование характеристики	Значение характеристики
1	2	3
1.	Вид объекта недвижимости	Здание

1	2	3
2.	Ранее присвоенный государственный учетный номер (инвентарный) здания, сооружения, объекта незавершенного строительства	—
3.	Кадастровый номер земельного участка (земельных участков), в границах которого (которых) расположены здание, сооружение, объект незавершенного строительства	23:42:0708007:585
4.	Уникальный учетный номер кадастрового квартала, в границах которого расположены здание, сооружение, объект незавершенного строительства	23:42:0708007
5.	Адрес здания, сооружения, объекта незавершенного строительства	—
5.1.	Сведения о местоположении здания, сооружения, объекта незавершенного строительства (при отсутствии адреса) в структурированном в соответствии с федеральной информационной адресной системой виде	Российская Федерация, Краснодарский край, Ейский р-н, Ейск г, Садовод снт, д 4-5
5.2.	Дополнительные сведения о местоположении	—
6.	Иные сведения	—

3. Пояснения к сведениям об объекте недвижимости с кадастровым номером 23:42:0710007:616 :

1.	—

1. Сведения о характерных точках контура объекта недвижимости с кадастровым номером 23:42:0710007:582 :

Система координат МСК-23, зона 1 (23) Зона № 1

Обозначение характерных точек границ	Содержатся в Едином государственном реестре недвижимости			Определены в ходе выполнения комплексных кадастровых работ			Метод определения координат	Формулы, примененные для расчета средней квадратической погрешности определения координат характерных точек (Mt), м, с подставленными в такие формулы значениями и итоговые (вычисленные) значения Mt, м
	координаты, м		Радиус, м	координаты, м		Радиус, м		
	X	Y	R	X	Y	R		
1	2	3	4	5	6	7	8	9
н2935О	—	—	—	659 089,82	1 324 505,76	—	Метод спутниковых геодезических измерений (определений)	√(0,1^2 + 0,1^2) = 0,10
н2672О	—	—	—	659 093,82	1 324 505,69	—		
н2937О	—	—	—	659 093,90	1 324 510,22	—		

1	2	3	4	5	6	7	8	9
н2526О	—	—	—	659 089,90	1 324 510,29	—	Метод спутниковых геодезических измерений (определений)	√(0,1^2 + 0,1^2) = 0,10
н2935О	—	—	—	659 089,82	1 324 505,76	—		

2. Сведения о характеристиках объекта недвижимости с кадастровым номером 23:42:0710007:582 :

№ п/п	Наименование характеристики	Значение характеристики
1	2	3
1.	Вид объекта недвижимости	Здание
2.	Ранее присвоенный государственный учетный номер (инвентарный) здания, сооружения, объекта незавершенного строительства	—
3.	Кадастровый номер земельного участка (земельных участков), в границах которого (которых) расположены здание, сооружение, объект незавершенного строительства	23:42:0708007:204
4.	Уникальный учетный номер кадастрового квартала, в границах которого расположены здание, сооружение, объект незавершенного строительства	23:42:0708007
5.	Адрес здания, сооружения, объекта незавершенного строительства	—
5.1.	Сведения о местоположении здания, сооружения, объекта незавершенного строительства (при отсутствии адреса) в структурированном в соответствии с федеральной информационной адресной системой виде	Российская Федерация, Краснодарский край, Ейский р-н, Ейск г, Садовод снт, д 166
5.2.	Дополнительные сведения о местоположении	—
6.	Иные сведения	—

3. Пояснения к сведениям об объекте недвижимости с кадастровым номером 23:42:0710007:582 :

1.	—

1. Сведения о характерных точках контура объекта недвижимости с кадастровым номером 23:42:0708007:756 :

Система координат МСК-23, зона 1 (23) Зона № 1

Обозначение характерных точек границ	Содержатся в Едином государственном реестре недвижимости			Определены в ходе выполнения комплексных кадастровых работ			Метод определения координат	Формулы, примененные для расчета средней квадратической погрешности определения координат характерных точек (Mt), м, с подставленными в такие формулы значениями и итоговые (вычисленные) значения Mt, м
	координаты, м		Радиус, м	координаты, м		Радиус, м		
	X	Y	R	X	Y	R		
1	2	3	4	5	6	7	8	9
н2406О	—	—	—	659 223,18	1 324 623,21	—	Метод спутниковых геодезических измерений (определений)	√(0,1^2 + 0,1^2) = 0,10
н2653О	—	—	—	659 223,18	1 324 628,61	—		
н2617О	—	—	—	659 219,46	1 324 628,61	—		
н2544О	—	—	—	659 219,46	1 324 623,21	—		
н2406О	—	—	—	659 223,18	1 324 623,21	—		

2. Сведения о характеристиках объекта недвижимости с кадастровым номером 23:42:0708007:756 :

№ п/п	Наименование характеристики	Значение характеристики
1	2	3
1.	Вид объекта недвижимости	Здание
2.	Ранее присвоенный государственный учетный номер (инвентарный) здания, сооружения, объекта незавершенного строительства	—
3.	Кадастровый номер земельного участка (земельных участков), в границах которого (которых) расположены здание, сооружение, объект незавершенного строительства	23:42:0708007:34
4.	Уникальный учетный номер кадастрового квартала, в границах которого расположены здание, сооружение, объект незавершенного строительства	23:42:0708007

1	2	3
5.	Адрес здания, сооружения, объекта незавершенного строительства	—
5.1.	Сведения о местоположении здания, сооружения, объекта незавершенного строительства (при отсутствии адреса) в структурированном в соответствии с федеральной информационной адресной системой виде	Российская Федерация, Краснодарский край, Ейский р-н, Ейск г, Садовод снт, д 242
5.2.	Дополнительные сведения о местоположении	—
6.	Иные сведения	—

3. Пояснения к сведениям об объекте недвижимости с кадастровым номером 23:42:0708007:756 :

1.	—

1. Сведения о характерных точках контура объекта недвижимости с кадастровым номером 23:42:0708007:703 :

Система координат МСК-23, зона 1 (23) Зона № 1

Обозначение характерных точек границ	Содержатся в Едином государственном реестре недвижимости			Определены в ходе выполнения комплексных кадастровых работ			Метод определения координат	Формулы, примененные для расчета средней квадратической погрешности определения координат характерных точек (Mt), м, с подставленными в такие формулы значениями и итоговые (вычисленные) значения Mt, м
	координаты, м		Радиус, м	координаты, м		Радиус, м		
	X	Y	R	X	Y	R		
1	2	3	4	5	6	7	8	9
н2688О	—	—	—	659 218,97	1 324 746,66	—	Метод спутниковых геодезических измерений (определений)	√(0,1^2 + 0,1^2) = 0,10
н2781О	—	—	—	659 219,04	1 324 750,40	—		
н2463О	—	—	—	659 213,72	1 324 750,49	—		
н2647О	—	—	—	659 213,65	1 324 746,79	—		
н2688О	—	—	—	659 218,97	1 324 746,66	—		

2. Сведения о характеристиках объекта недвижимости с кадастровым номером 23:42:0708007:703 :

№ п/п	Наименование характеристики	Значение характеристики
1	2	3
1.	Вид объекта недвижимости	Здание

1	2	3
2.	Ранее присвоенный государственный учетный номер (инвентарный) здания, сооружения, объекта незавершенного строительства	—
3.	Кадастровый номер земельного участка (земельных участков), в границах которого (которых) расположены здание, сооружение, объект незавершенного строительства	23:42:0708007:314
4.	Уникальный учетный номер кадастрового квартала, в границах которого расположены здание, сооружение, объект незавершенного строительства	23:42:0708007
5.	Адрес здания, сооружения, объекта незавершенного строительства	—
5.1.	Сведения о местоположении здания, сооружения, объекта незавершенного строительства (при отсутствии адреса) в структурированном в соответствии с федеральной информационной адресной системой виде	Российская Федерация, Краснодарский край, Ейский р-н, Ейск г, Садовод снт, д 293
5.2.	Дополнительные сведения о местоположении	—
6.	Иные сведения	—

3. Пояснения к сведениям об объекте недвижимости с кадастровым номером 23:42:0708007:703 :

1.	—

1. Сведения о характерных точках контура объекта недвижимости с кадастровым номером 23:42:0708007:727 :

Система координат МСК-23, зона 1 (23) Зона № 1

Обозначение характерных точек границ	Содержатся в Едином государственном реестре недвижимости			Определены в ходе выполнения комплексных кадастровых работ			Метод определения координат	Формулы, примененные для расчета средней квадратической погрешности определения координат характерных точек (Mt), м, с подставленными в такие формулы значениями и итоговые (вычисленные) значения Mt, м
	координаты, м		Радиус, м	координаты, м		Радиус, м		
	X	Y	R	X	Y	R		
1	2	3	4	5	6	7	8	9
н2520О	—	—	—	659 167,91	1 324 453,83	—	Метод спутниковых геодезических измерений (определений)	√(0,1^2 + 0,1^2) = 0,10
н2591О	—	—	—	659 173,31	1 324 452,09	—		
н2637О	—	—	—	659 177,05	1 324 463,70	—		

1	2	3	4	5	6	7	8	9
н2496О	—	—	—	659 171,65	1 324 465,44	—	Метод спутниковых геодезических измерений (определений)	√(0,1^2 + 0,1^2) = 0,10
н2520О	—	—	—	659 167,91	1 324 453,83	—		

2. Сведения о характеристиках объекта недвижимости с кадастровым номером 23:42:0708007:727 :

№ п/п	Наименование характеристики	Значение характеристики
1	2	3
1.	Вид объекта недвижимости	Здание
2.	Ранее присвоенный государственный учетный номер (инвентарный) здания, сооружения, объекта незавершенного строительства	—
3.	Кадастровый номер земельного участка (земельных участков), в границах которого (которых) расположены здание, сооружение, объект незавершенного строительства	23:42:0708007:21
4.	Уникальный учетный номер кадастрового квартала, в границах которого расположены здание, сооружение, объект незавершенного строительства	23:42:0708007
5.	Адрес здания, сооружения, объекта незавершенного строительства	—
5.1.	Сведения о местоположении здания, сооружения, объекта незавершенного строительства (при отсутствии адреса) в структурированном в соответствии с федеральной информационной адресной системой виде	Российская Федерация, Краснодарский край, Ейский р-н, Ейск г, Садовод снт, д 157
5.2.	Дополнительные сведения о местоположении	—
6.	Иные сведения	—

3. Пояснения к сведениям об объекте недвижимости с кадастровым номером 23:42:0708007:727 :

1.	—

1. Сведения о характерных точках контура объекта недвижимости с кадастровым номером 23:42:0708007:714 :

Система координат МСК-23, зона 1 (23) Зона № 1

Обозначение характерных точек границ	Содержатся в Едином государственном реестре недвижимости			Определены в ходе выполнения комплексных кадастровых работ			Метод определения координат	Формулы, примененные для расчета средней квадратической погрешности определения координат характерных точек (Mt), м, с подставленными в такие формулы значениями и итоговые (вычисленные) значения Mt, м
	координаты, м		Радиус, м	координаты, м		Радиус, м		
	X	Y	R	X	Y	R		
1	2	3	4	5	6	7	8	9
н2772О	—	—	—	658 945,46	1 324 492,90	—	Метод спутниковых геодезических измерений (определений)	√(0,1^2 + 0,1^2) = 0,10
н2486О	—	—	—	658 941,46	1 324 492,90	—		
н2851О	—	—	—	658 941,46	1 324 488,33	—		
н2552О	—	—	—	658 945,46	1 324 488,33	—		
н2772О	—	—	—	658 945,46	1 324 492,90	—		

2. Сведения о характеристиках объекта недвижимости с кадастровым номером 23:42:0708007:714 :

№ п/п	Наименование характеристики	Значение характеристики
1	2	3
1.	Вид объекта недвижимости	Здание
2.	Ранее присвоенный государственный учетный номер (инвентарный) здания, сооружения, объекта незавершенного строительства	—
3.	Кадастровый номер земельного участка (земельных участков), в границах которого (которых) расположены здание, сооружение, объект незавершенного строительства	23:42:0708007:212
4.	Уникальный учетный номер кадастрового квартала, в границах которого расположены здание, сооружение, объект незавершенного строительства	23:42:0708007

1	2	3
5.	Адрес здания, сооружения, объекта незавершенного строительства	—
5.1.	Сведения о местоположении здания, сооружения, объекта незавершенного строительства (при отсутствии адреса) в структурированном в соответствии с федеральной информационной адресной системой виде	Российская Федерация, Краснодарский край, Ейский р-н, Ейск г, Садовод снт, д 177
5.2.	Дополнительные сведения о местоположении	—
6.	Иные сведения	—

3. Пояснения к сведениям об объекте недвижимости с кадастровым номером 23:42:0708007:714 :

1.	—

1. Сведения о характерных точках контура объекта недвижимости с кадастровым номером 23:42:0708007:720 :

Система координат МСК-23, зона 1 (23) Зона № 1

Обозначение характерных точек границ	Содержатся в Едином государственном реестре недвижимости			Определены в ходе выполнения комплексных кадастровых работ			Метод определения координат	Формулы, примененные для расчета средней квадратической погрешности определения координат характерных точек (Mt), м, с подставленными в такие формулы значениями и итоговые (вычисленные) значения Mt, м
	координаты, м		Радиус, м	координаты, м		Радиус, м		
	X	Y	R	X	Y	R		
1	2	3	4	5	6	7	8	9
н2832О	—	—	—	658 945,66	1 324 558,47	—	Метод спутниковых геодезических измерений (определений)	√(0,1^2 + 0,1^2) = 0,10
н2860О	—	—	—	658 945,66	1 324 565,17	—		
н2606О	—	—	—	658 939,95	1 324 565,17	—		
н2972О	—	—	—	658 939,95	1 324 558,47	—		
н2832О	—	—	—	658 945,66	1 324 558,47	—		

2. Сведения о характеристиках объекта недвижимости с кадастровым номером 23:42:0708007:720 :

№ п/п	Наименование характеристики	Значение характеристики
1	2	3
1.	Вид объекта недвижимости	Здание

1	2	3
2.	Ранее присвоенный государственный учетный номер (инвентарный) здания, сооружения, объекта незавершенного строительства	—
3.	Кадастровый номер земельного участка (земельных участков), в границах которого (которых) расположены здание, сооружение, объект незавершенного строительства	23:42:0708007:213
4.	Уникальный учетный номер кадастрового квартала, в границах которого расположены здание, сооружение, объект незавершенного строительства	23:42:0708007
5.	Адрес здания, сооружения, объекта незавершенного строительства	—
5.1.	Сведения о местоположении здания, сооружения, объекта незавершенного строительства (при отсутствии адреса) в структурированном в соответствии с федеральной информационной адресной системой виде	Российская Федерация, Краснодарский край, Ейский р-н, Ейск г, Садовод снт, д 178
5.2.	Дополнительные сведения о местоположении	—
6.	Иные сведения	—

3. Пояснения к сведениям об объекте недвижимости с кадастровым номером 23:42:0708007:720 :

1.	—

1. Сведения о характерных точках контура объекта недвижимости с кадастровым номером 23:42:0710007:579 :

Система координат МСК-23, зона 1 (23) Зона № 1

Обозначение характерных точек границ	Содержатся в Едином государственном реестре недвижимости			Определены в ходе выполнения комплексных кадастровых работ			Метод определения координат	Формулы, примененные для расчета средней квадратической погрешности определения координат характерных точек (Mt), м, с подставленными в такие формулы значениями и итоговые (вычисленные) значения Mt, м
	координаты, м		Радиус, м	координаты, м		Радиус, м		
	X	Y	R	X	Y	R		
1	2	3	4	5	6	7	8	9
н2974О	—	—	—	659 207,83	1 324 584,17	—	Метод спутниковых геодезических измерений (определений)	√(0,1^2 + 0,1^2) = 0,10
н2613О	—	—	—	659 216,28	1 324 584,09	—		
н2556О	—	—	—	659 216,34	1 324 590,39	—		

1	2	3	4	5	6	7	8	9
н2403О	—	—	—	659 207,89	1 324 590,47	—	Метод спутниковых геодезических измерений (определений)	√(0,1^2 + 0,1^2) = 0,10
н2974О	—	—	—	659 207,83	1 324 584,17	—		

2. Сведения о характеристиках объекта недвижимости с кадастровым номером 23:42:0710007:579 :

№ п/п	Наименование характеристики	Значение характеристики
1	2	3
1.	Вид объекта недвижимости	Здание
2.	Ранее присвоенный государственный учетный номер (инвентарный) здания, сооружения, объекта незавершенного строительства	—
3.	Кадастровый номер земельного участка (земельных участков), в границах которого (которых) расположены здание, сооружение, объект незавершенного строительства	23:42:0708007:233
4.	Уникальный учетный номер кадастрового квартала, в границах которого расположены здание, сооружение, объект незавершенного строительства	23:42:0708007
5.	Адрес здания, сооружения, объекта незавершенного строительства	—
5.1.	Сведения о местоположении здания, сооружения, объекта незавершенного строительства (при отсутствии адреса) в структурированном в соответствии с федеральной информационной адресной системой виде	Российская Федерация, Краснодарский край, Ейский р-н, Ейск г, Садовод снт, д 199
5.2.	Дополнительные сведения о местоположении	—
6.	Иные сведения	—

3. Пояснения к сведениям об объекте недвижимости с кадастровым номером 23:42:0710007:579 :

1.	—

1. Сведения о характерных точках контура объекта недвижимости с кадастровым номером 23:42:0708007:731 :

Система координат МСК-23, зона 1 (23) Зона № 1

Обозначение характерных точек границ	Содержатся в Едином государственном реестре недвижимости			Определены в ходе выполнения комплексных кадастровых работ			Метод определения координат	Формулы, примененные для расчета средней квадратической погрешности определения координат характерных точек (Mt), м, с подставленными в такие формулы значениями и итоговые (вычисленные) значения Mt, м
	координаты, м		Радиус, м	координаты, м		Радиус, м		
	X	Y	R	X	Y	R		
1	2	3	4	5	6	7	8	9
н2712О	—	—	—	659 213,07	1 324 752,70	—	Метод спутниковых геодезических измерений (определений)	√(0,1^2 + 0,1^2) = 0,10
н2947О	—	—	—	659 219,34	1 324 752,50	—		
н2609О	—	—	—	659 219,46	1 324 756,20	—		
н2467О	—	—	—	659 213,19	1 324 756,40	—		
н2712О	—	—	—	659 213,07	1 324 752,70	—		

2. Сведения о характеристиках объекта недвижимости с кадастровым номером 23:42:0708007:731 :

№ п/п	Наименование характеристики	Значение характеристики
1	2	3
1.	Вид объекта недвижимости	Здание
2.	Ранее присвоенный государственный учетный номер (инвентарный) здания, сооружения, объекта незавершенного строительства	—
3.	Кадастровый номер земельного участка (земельных участков), в границах которого (которых) расположены здание, сооружение, объект незавершенного строительства	23:42:0708007:41
4.	Уникальный учетный номер кадастрового квартала, в границах которого расположены здание, сооружение, объект незавершенного строительства	23:42:0708007

1	2	3
5.	Адрес здания, сооружения, объекта незавершенного строительства	—
5.1.	Сведения о местоположении здания, сооружения, объекта незавершенного строительства (при отсутствии адреса) в структурированном в соответствии с федеральной информационной адресной системой виде	Российская Федерация, Краснодарский край, Ейский р-н, Ейск г, Садовод снт, д 294
5.2.	Дополнительные сведения о местоположении	—
6.	Иные сведения	—

3. Пояснения к сведениям об объекте недвижимости с кадастровым номером 23:42:0708007:731 :

1.	—

1. Сведения о характерных точках контура объекта недвижимости с кадастровым номером 23:42:0708007:734 :

Система координат МСК-23, зона 1 (23) Зона № 1

Обозначение характерных точек границ	Содержатся в Едином государственном реестре недвижимости			Определены в ходе выполнения комплексных кадастровых работ			Метод определения координат	Формулы, примененные для расчета средней квадратической погрешности определения координат характерных точек (Mt), м, с подставленными в такие формулы значениями и итоговые (вычисленные) значения Mt, м
	координаты, м		Радиус, м	координаты, м		Радиус, м		
	X	Y	R	X	Y	R		
1	2	3	4	5	6	7	8	9
н2776О	—	—	—	659 224,39	1 324 792,14	—	Метод спутниковых геодезических измерений (определений)	√(0,1^2 + 0,1^2) = 0,10
н2823О	—	—	—	659 224,28	1 324 795,82	—		
н2724О	—	—	—	659 218,89	1 324 795,66	—		
н2720О	—	—	—	659 219,01	1 324 791,98	—		
н2776О	—	—	—	659 224,39	1 324 792,14	—		

2. Сведения о характеристиках объекта недвижимости с кадастровым номером 23:42:0708007:734 :

№ п/п	Наименование характеристики	Значение характеристики
1	2	3
1.	Вид объекта недвижимости	Здание

1	2	3
2.	Ранее присвоенный государственный учетный номер (инвентарный) здания, сооружения, объекта незавершенного строительства	—
3.	Кадастровый номер земельного участка (земельных участков), в границах которого (которых) расположены здание, сооружение, объект незавершенного строительства	23:42:0708007:353
4.	Уникальный учетный номер кадастрового квартала, в границах которого расположены здание, сооружение, объект незавершенного строительства	23:42:0708007
5.	Адрес здания, сооружения, объекта незавершенного строительства	—
5.1.	Сведения о местоположении здания, сооружения, объекта незавершенного строительства (при отсутствии адреса) в структурированном в соответствии с федеральной информационной адресной системой виде	Российская Федерация, Краснодарский край, Ейский р-н, Ейск г, Садовод снт, д 337
5.2.	Дополнительные сведения о местоположении	—
6.	Иные сведения	—

3. Пояснения к сведениям об объекте недвижимости с кадастровым номером 23:42:0708007:734 :

1.	—

1. Сведения о характерных точках контура объекта недвижимости с кадастровым номером 23:42:0708007:726 :

Система координат МСК-23, зона 1 (23) Зона № 1

Обозначение характерных точек границ	Содержатся в Едином государственном реестре недвижимости			Определены в ходе выполнения комплексных кадастровых работ			Метод определения координат	Формулы, примененные для расчета средней квадратической погрешности определения координат характерных точек (Mt), м, с подставленными в такие формулы значениями и итоговые (вычисленные) значения Mt, м
	координаты, м		Радиус, м	координаты, м		Радиус, м		
	X	Y	R	X	Y	R		
1	2	3	4	5	6	7	8	9
н2540О	—	—	—	659 049,50	1 324 838,86	—	Метод спутниковых геодезических измерений (определений)	√(0,1^2 + 0,1^2) = 0,10
н2517О	—	—	—	659 049,45	1 324 845,06	—		
н2449О	—	—	—	659 045,62	1 324 845,03	—		

1	2	3	4	5	6	7	8	9
н2682О	—	—	—	659 045,67	1 324 838,83	—	Метод спутниковых геодезических измерений (определений)	√(0,1^2 + 0,1^2) = 0,10
н2540О	—	—	—	659 049,50	1 324 838,86	—		

2. Сведения о характеристиках объекта недвижимости с кадастровым номером 23:42:0708007:726 :

№ п/п	Наименование характеристики	Значение характеристики
1	2	3
1.	Вид объекта недвижимости	Здание
2.	Ранее присвоенный государственный учетный номер (инвентарный) здания, сооружения, объекта незавершенного строительства	—
3.	Кадастровый номер земельного участка (земельных участков), в границах которого (которых) расположены здание, сооружение, объект незавершенного строительства	23:42:0708007:13
4.	Уникальный учетный номер кадастрового квартала, в границах которого расположены здание, сооружение, объект незавершенного строительства	23:42:0708007
5.	Адрес здания, сооружения, объекта незавершенного строительства	—
5.1.	Сведения о местоположении здания, сооружения, объекта незавершенного строительства (при отсутствии адреса) в структурированном в соответствии с федеральной информационной адресной системой виде	Российская Федерация, Краснодарский край, Ейский р-н, Ейск г, Садовод снт, д 356-357
5.2.	Дополнительные сведения о местоположении	—
6.	Иные сведения	—

3. Пояснения к сведениям об объекте недвижимости с кадастровым номером 23:42:0708007:726 :

1.	—

1. Сведения о характерных точках контура объекта недвижимости с кадастровым номером 23:42:0710007:585 :

Система координат МСК-23, зона 1 (23) Зона № 1

Обозначение характерных точек границ	Содержатся в Едином государственном реестре недвижимости			Определены в ходе выполнения комплексных кадастровых работ			Метод определения координат	Формулы, примененные для расчета средней квадратической погрешности определения координат характерных точек (Mt), м, с подставленными в такие формулы значениями и итоговые (вычисленные) значения Mt, м
	координаты, м		Радиус, м	координаты, м		Радиус, м		
	X	Y	R	X	Y	R		
1	2	3	4	5	6	7	8	9
н2726О	—	—	—	659 021,60	1 324 885,28	—	Метод спутниковых геодезических измерений (определений)	√(0,1^2 + 0,1^2) = 0,10
н2787О	—	—	—	659 021,69	1 324 887,99	—		
н2837О	—	—	—	659 017,39	1 324 888,13	—		
н2518О	—	—	—	659 017,30	1 324 885,42	—		
н2726О	—	—	—	659 021,60	1 324 885,28	—		

2. Сведения о характеристиках объекта недвижимости с кадастровым номером 23:42:0710007:585 :

№ п/п	Наименование характеристики	Значение характеристики
1	2	3
1.	Вид объекта недвижимости	Здание
2.	Ранее присвоенный государственный учетный номер (инвентарный) здания, сооружения, объекта незавершенного строительства	—
3.	Кадастровый номер земельного участка (земельных участков), в границах которого (которых) расположены здание, сооружение, объект незавершенного строительства	23:42:0708007:381
4.	Уникальный учетный номер кадастрового квартала, в границах которого расположены здание, сооружение, объект незавершенного строительства	23:42:0708007

1	2	3
5.	Адрес здания, сооружения, объекта незавершенного строительства	—
5.1.	Сведения о местоположении здания, сооружения, объекта незавершенного строительства (при отсутствии адреса) в структурированном в соответствии с федеральной информационной адресной системой виде	Российская Федерация, Краснодарский край, Ейский р-н, Ейск г, Садовод снт, д 371
5.2.	Дополнительные сведения о местоположении	—
6.	Иные сведения	—

3. Пояснения к сведениям об объекте недвижимости с кадастровым номером 23:42:0710007:585 :

1.	—

1. Сведения о характерных точках контура объекта недвижимости с кадастровым номером 23:42:0708007:733 :

Система координат МСК-23, зона 1 (23) Зона № 1

Обозначение характерных точек границ	Содержатся в Едином государственном реестре недвижимости			Определены в ходе выполнения комплексных кадастровых работ			Метод определения координат	Формулы, примененные для расчета средней квадратической погрешности определения координат характерных точек (Mt), м, с подставленными в такие формулы значениями и итоговые (вычисленные) значения Mt, м
	координаты, м		Радиус, м	координаты, м		Радиус, м		
	X	Y	R	X	Y	R		
1	2	3	4	5	6	7	8	9
н2815О	—	—	—	659 098,66	1 324 884,80	—	Метод спутниковых геодезических измерений (определений)	√(0,1^2 + 0,1^2) = 0,10
н2582О	—	—	—	659 091,46	1 324 884,69	—		
н2545О	—	—	—	659 091,52	1 324 881,00	—		
н2590О	—	—	—	659 098,72	1 324 881,11	—		
н2815О	—	—	—	659 098,66	1 324 884,80	—		

2. Сведения о характеристиках объекта недвижимости с кадастровым номером 23:42:0708007:733 :

№ п/п	Наименование характеристики	Значение характеристики
1	2	3
1.	Вид объекта недвижимости	Здание

1	2	3
2.	Ранее присвоенный государственный учетный номер (инвентарный) здания, сооружения, объекта незавершенного строительства	—
3.	Кадастровый номер земельного участка (земельных участков), в границах которого (которых) расположены здание, сооружение, объект незавершенного строительства	23:42:0708007:1189
4.	Уникальный учетный номер кадастрового квартала, в границах которого расположены здание, сооружение, объект незавершенного строительства	23:42:0708007
5.	Адрес здания, сооружения, объекта незавершенного строительства	—
5.1.	Сведения о местоположении здания, сооружения, объекта незавершенного строительства (при отсутствии адреса) в структурированном в соответствии с федеральной информационной адресной системой виде	Российская Федерация, Краснодарский край, Ейский р-н, Ейск г, Садовод снт, д 377
5.2.	Дополнительные сведения о местоположении	—
6.	Иные сведения	—

3. Пояснения к сведениям об объекте недвижимости с кадастровым номером 23:42:0708007:733 :

1.	—

1. Сведения о характерных точках контура объекта недвижимости с кадастровым номером 23:42:0710007:581 :

Система координат МСК-23, зона 1 (23) Зона № 1

Обозначение характерных точек границ	Содержатся в Едином государственном реестре недвижимости			Определены в ходе выполнения комплексных кадастровых работ			Метод определения координат	Формулы, примененные для расчета средней квадратической погрешности определения координат характерных точек (Mt), м, с подставленными в такие формулы значениями и итоговые (вычисленные) значения Mt, м
	координаты, м		Радиус, м	координаты, м		Радиус, м		
	X	Y	R	X	Y	R		
1	2	3	4	5	6	7	8	9
н2919О	—	—	—	658 967,47	1 324 582,37	—	Метод спутниковых геодезических измерений (определений)	√(0,1^2 + 0,1^2) = 0,10
н2909О	—	—	—	658 967,68	1 324 587,11	—		
н2537О	—	—	—	658 962,29	1 324 587,37	—		

1	2	3	4	5	6	7	8	9
н2704О	—	—	—	658 962,06	1 324 582,62	—	Метод спутниковых геодезических измерений (определений)	√(0,1^2 + 0,1^2) = 0,10
н2919О	—	—	—	658 967,47	1 324 582,37	—		

2. Сведения о характеристиках объекта недвижимости с кадастровым номером 23:42:0710007:581 :

№ п/п	Наименование характеристики	Значение характеристики
1	2	3
1.	Вид объекта недвижимости	Здание
2.	Ранее присвоенный государственный учетный номер (инвентарный) здания, сооружения, объекта незавершенного строительства	—
3.	Кадастровый номер земельного участка (земельных участков), в границах которого (которых) расположены здание, сооружение, объект незавершенного строительства	23:42:0708007:29
4.	Уникальный учетный номер кадастрового квартала, в границах которого расположены здание, сооружение, объект незавершенного строительства	23:42:0708007
5.	Адрес здания, сооружения, объекта незавершенного строительства	—
5.1.	Сведения о местоположении здания, сооружения, объекта незавершенного строительства (при отсутствии адреса) в структурированном в соответствии с федеральной информационной адресной системой виде	Российская Федерация, Краснодарский край, Ейский р-н, Ейск г, Садовод снт, д 218
5.2.	Дополнительные сведения о местоположении	—
6.	Иные сведения	—

3. Пояснения к сведениям об объекте недвижимости с кадастровым номером 23:42:0710007:581 :

1.	—

1. Сведения о характерных точках контура объекта недвижимости с кадастровым номером 23:42:0708007:745 :

Система координат МСК-23, зона 1 (23) Зона № 1

Обозначение характерных точек границ	Содержатся в Едином государственном реестре недвижимости			Определены в ходе выполнения комплексных кадастровых работ			Метод определения координат	Формулы, примененные для расчета средней квадратической погрешности определения координат характерных точек (Mt), м, с подставленными в такие формулы значениями и итоговые (вычисленные) значения Mt, м
	координаты, м		Радиус, м	координаты, м		Радиус, м		
	X	Y	R	X	Y	R		
1	2	3	4	5	6	7	8	9
н2706О	—	—	—	659 068,71	1 324 747,65	—	Метод спутниковых геодезических измерений (определений)	√(0,1^2 + 0,1^2) = 0,10
н2451О	—	—	—	659 072,17	1 324 747,58	—		
н2624О	—	—	—	659 072,25	1 324 751,38	—		
н2880О	—	—	—	659 068,79	1 324 751,45	—		
н2706О	—	—	—	659 068,71	1 324 747,65	—		

2. Сведения о характеристиках объекта недвижимости с кадастровым номером 23:42:0708007:745 :

№ п/п	Наименование характеристики	Значение характеристики
1	2	3
1.	Вид объекта недвижимости	Здание
2.	Ранее присвоенный государственный учетный номер (инвентарный) здания, сооружения, объекта незавершенного строительства	—
3.	Кадастровый номер земельного участка (земельных участков), в границах которого (которых) расположены здание, сооружение, объект незавершенного строительства	23:42:0708007:28
4.	Уникальный учетный номер кадастрового квартала, в границах которого расположены здание, сооружение, объект незавершенного строительства	23:42:0708007

1	2	3
5.	Адрес здания, сооружения, объекта незавершенного строительства	—
5.1.	Сведения о местоположении здания, сооружения, объекта незавершенного строительства (при отсутствии адреса) в структурированном в соответствии с федеральной информационной адресной системой виде	Российская Федерация, Краснодарский край, Ейский р-н, Ейск г, Садовод снт, д 305
5.2.	Дополнительные сведения о местоположении	—
6.	Иные сведения	—

3. Пояснения к сведениям об объекте недвижимости с кадастровым номером 23:42:0708007:745 :

1.	—

1. Сведения о характерных точках контура объекта недвижимости с кадастровым номером 23:42:0710007:599 :

Система координат МСК-23, зона 1 (23) Зона № 1

Обозначение характерных точек границ	Содержатся в Едином государственном реестре недвижимости			Определены в ходе выполнения комплексных кадастровых работ			Метод определения координат	Формулы, примененные для расчета средней квадратической погрешности определения координат характерных точек (Mt), м, с подставленными в такие формулы значениями и итоговые (вычисленные) значения Mt, м
	координаты, м		Радиус, м	координаты, м		Радиус, м		
	X	Y	R	X	Y	R		
1	2	3	4	5	6	7	8	9
н2938О	—	—	—	659 233,02	1 324 893,12	—	Метод спутниковых геодезических измерений (определений)	√(0,1^2 + 0,1^2) = 0,10
н2546О	—	—	—	659 227,62	1 324 892,91	—		
н2671О	—	—	—	659 227,97	1 324 884,04	—		
н2628О	—	—	—	659 233,37	1 324 884,25	—		
н2938О	—	—	—	659 233,02	1 324 893,12	—		

2. Сведения о характеристиках объекта недвижимости с кадастровым номером 23:42:0710007:599 :

№ п/п	Наименование характеристики	Значение характеристики
1	2	3
1.	Вид объекта недвижимости	Здание

1	2	3
2.	Ранее присвоенный государственный учетный номер (инвентарный) здания, сооружения, объекта незавершенного строительства	—
3.	Кадастровый номер земельного участка (земельных участков), в границах которого (которых) расположены здание, сооружение, объект незавершенного строительства	23:42:0708007:394
4.	Уникальный учетный номер кадастрового квартала, в границах которого расположены здание, сооружение, объект незавершенного строительства	23:42:0708007
5.	Адрес здания, сооружения, объекта незавершенного строительства	—
5.1.	Сведения о местоположении здания, сооружения, объекта незавершенного строительства (при отсутствии адреса) в структурированном в соответствии с федеральной информационной адресной системой виде	Российская Федерация, Краснодарский край, Ейский р-н, Ейск г, Садовод снт, д 387
5.2.	Дополнительные сведения о местоположении	—
6.	Иные сведения	—

3. Пояснения к сведениям об объекте недвижимости с кадастровым номером 23:42:0710007:599 :

1.	—

1. Сведения о характерных точках контура объекта недвижимости с кадастровым номером 23:42:0708007:760 :

Система координат МСК-23, зона 1 (23) Зона № 1

Обозначение характерных точек границ	Содержатся в Едином государственном реестре недвижимости			Определены в ходе выполнения комплексных кадастровых работ			Метод определения координат	Формулы, примененные для расчета средней квадратической погрешности определения координат характерных точек (Mt), м, с подставленными в такие формулы значениями и итоговые (вычисленные) значения Mt, м
	координаты, м		Радиус, м	координаты, м		Радиус, м		
	X	Y	R	X	Y	R		
1	2	3	4	5	6	7	8	9
н2890О	—	—	—	658 935,99	1 324 792,47	—	Метод спутниковых геодезических измерений (определений)	√(0,1^2 + 0,1^2) = 0,10
н2478О	—	—	—	658 936,06	1 324 797,47	—		
н2764О	—	—	—	658 931,32	1 324 797,55	—		

1	2	3	4	5	6	7	8	9
н2429О	—	—	—	658 931,25	1 324 792,55	—	Метод спутниковых геодезических измерений (определений)	√(0,1^2 + 0,1^2) = 0,10
н2890О	—	—	—	658 935,99	1 324 792,47	—		

2. Сведения о характеристиках объекта недвижимости с кадастровым номером 23:42:0708007:760 :

№ п/п	Наименование характеристики	Значение характеристики
1	2	3
1.	Вид объекта недвижимости	Здание
2.	Ранее присвоенный государственный учетный номер (инвентарный) здания, сооружения, объекта незавершенного строительства	—
3.	Кадастровый номер земельного участка (земельных участков), в границах которого (которых) расположены здание, сооружение, объект незавершенного строительства	23:42:0708007:422
4.	Уникальный учетный номер кадастрового квартала, в границах которого расположены здание, сооружение, объект незавершенного строительства	23:42:0708007
5.	Адрес здания, сооружения, объекта незавершенного строительства	—
5.1.	Сведения о местоположении здания, сооружения, объекта незавершенного строительства (при отсутствии адреса) в структурированном в соответствии с федеральной информационной адресной системой виде	Российская Федерация, Краснодарский край, Ейский р-н, Ейск г, Садовод снт, д 419
5.2.	Дополнительные сведения о местоположении	—
6.	Иные сведения	—

3. Пояснения к сведениям об объекте недвижимости с кадастровым номером 23:42:0708007:760 :

1.	—

1. Сведения о характерных точках контура объекта недвижимости с кадастровым номером 23:42:0710007:590 :

Система координат МСК-23, зона 1 (23) Зона № 1

Обозначение характерных точек границ	Содержатся в Едином государственном реестре недвижимости			Определены в ходе выполнения комплексных кадастровых работ			Метод определения координат	Формулы, примененные для расчета средней квадратической погрешности определения координат характерных точек (Mt), м, с подставленными в такие формулы значениями и итоговые (вычисленные) значения Mt, м
	координаты, м		Радиус, м	координаты, м		Радиус, м		
	X	Y	R	X	Y	R		
1	2	3	4	5	6	7	8	9
н2971О	—	—	—	658 919,88	1 324 027,04	—	Метод спутниковых геодезических измерений (определений)	√(0,1^2 + 0,1^2) = 0,10
н2894О	—	—	—	658 920,01	1 324 030,55	—		
н2515О	—	—	—	658 912,02	1 324 030,86	—		
н2936О	—	—	—	658 911,88	1 324 027,35	—		
н2971О	—	—	—	658 919,88	1 324 027,04	—		

2. Сведения о характеристиках объекта недвижимости с кадастровым номером 23:42:0710007:590 :

№ п/п	Наименование характеристики	Значение характеристики
1	2	3
1.	Вид объекта недвижимости	Объект незавершённого строительства
2.	Ранее присвоенный государственный учетный номер (инвентарный) здания, сооружения, объекта незавершенного строительства	—
3.	Кадастровый номер земельного участка (земельных участков), в границах которого (которых) расположены здание, сооружение, объект незавершенного строительства	23:42:0708007:456
4.	Уникальный учетный номер кадастрового квартала, в границах которого расположены здание, сооружение, объект незавершенного строительства	23:42:0708007

1	2	3
5.	Адрес здания, сооружения, объекта незавершенного строительства	—
5.1.	Сведения о местоположении здания, сооружения, объекта незавершенного строительства (при отсутствии адреса) в структурированном в соответствии с федеральной информационной адресной системой виде	Российская Федерация, Краснодарский край, Ейский р-н, Ейск г, Садовод снт, д 453
5.2.	Дополнительные сведения о местоположении	—
6.	Иные сведения	—

3. Пояснения к сведениям об объекте недвижимости с кадастровым номером 23:42:0710007:590 :

1.	—

1. Сведения о характерных точках контура объекта недвижимости с кадастровым номером 23:42:0708007:748 :

Система координат МСК-23, зона 1 (23) Зона № 1

Обозначение характерных точек границ	Содержатся в Едином государственном реестре недвижимости			Определены в ходе выполнения комплексных кадастровых работ			Метод определения координат	Формулы, примененные для расчета средней квадратической погрешности определения координат характерных точек (Mt), м, с подставленными в такие формулы значениями и итоговые (вычисленные) значения Mt, м
	координаты, м		Радиус, м	координаты, м		Радиус, м		
	X	Y	R	X	Y	R		
1	2	3	4	5	6	7	8	9
н2792О	—	—	—	658 980,12	1 324 235,69	—	Метод спутниковых геодезических измерений (определений)	√(0,1^2 + 0,1^2) = 0,10
н2474О	—	—	—	658 974,70	1 324 236,04	—		
н2871О	—	—	—	658 974,39	1 324 231,12	—		
н2759О	—	—	—	658 979,78	1 324 230,78	—		
н2792О	—	—	—	658 980,12	1 324 235,69	—		

2. Сведения о характеристиках объекта недвижимости с кадастровым номером 23:42:0708007:748 :

№ п/п	Наименование характеристики	Значение характеристики
1	2	3
1.	Вид объекта недвижимости	Здание

1	2	3
2.	Ранее присвоенный государственный учетный номер (инвентарный) здания, сооружения, объекта незавершенного строительства	—
3.	Кадастровый номер земельного участка (земельных участков), в границах которого (которых) расположены здание, сооружение, объект незавершенного строительства	23:42:0708007:113
4.	Уникальный учетный номер кадастрового квартала, в границах которого расположены здание, сооружение, объект незавершенного строительства	23:42:0708007
5.	Адрес здания, сооружения, объекта незавершенного строительства	—
5.1.	Сведения о местоположении здания, сооружения, объекта незавершенного строительства (при отсутствии адреса) в структурированном в соответствии с федеральной информационной адресной системой виде	Российская Федерация, Краснодарский край, Ейский р-н, Ейск г, Садовод снт, д 65
5.2.	Дополнительные сведения о местоположении	—
6.	Иные сведения	—

3. Пояснения к сведениям об объекте недвижимости с кадастровым номером 23:42:0708007:748 :

1.	—

1. Сведения о характерных точках контура объекта недвижимости с кадастровым номером 23:42:0710007:596 :

Система координат МСК-23, зона 1 (23) Зона № 1

Обозначение характерных точек границ	Содержатся в Едином государственном реестре недвижимости			Определены в ходе выполнения комплексных кадастровых работ			Метод определения координат	Формулы, примененные для расчета средней квадратической погрешности определения координат характерных точек (Mt), м, с подставленными в такие формулы значениями и итоговые (вычисленные) значения Mt, м
	координаты, м		Радиус, м	координаты, м		Радиус, м		
	X	Y	R	X	Y	R		
1	2	3	4	5	6	7	8	9
н2842О	—	—	—	659 075,13	1 324 210,07	—	Метод спутниковых геодезических измерений (определений)	√(0,1^2 + 0,1^2) = 0,10
н2457О	—	—	—	659 071,85	1 324 210,43	—		
н2536О	—	—	—	659 071,06	1 324 203,29	—		

1	2	3	4	5	6	7	8	9
н2549О	—	—	—	659 074,33	1 324 202,92	—	Метод спутниковых геодезических измерений (определений)	√(0,1^2 + 0,1^2) = 0,10
н2842О	—	—	—	659 075,13	1 324 210,07	—		

2. Сведения о характеристиках объекта недвижимости с кадастровым номером 23:42:0710007:596 :

№ п/п	Наименование характеристики	Значение характеристики
1	2	3
1.	Вид объекта недвижимости	Здание
2.	Ранее присвоенный государственный учетный номер (инвентарный) здания, сооружения, объекта незавершенного строительства	—
3.	Кадастровый номер земельного участка (земельных участков), в границах которого (которых) расположены здание, сооружение, объект незавершенного строительства	23:42:0708007:117
4.	Уникальный учетный номер кадастрового квартала, в границах которого расположены здание, сооружение, объект незавершенного строительства	23:42:0708007
5.	Адрес здания, сооружения, объекта незавершенного строительства	—
5.1.	Сведения о местоположении здания, сооружения, объекта незавершенного строительства (при отсутствии адреса) в структурированном в соответствии с федеральной информационной адресной системой виде	Российская Федерация, Краснодарский край, Ейский р-н, Ейск г, Садовод снт, д 70
5.2.	Дополнительные сведения о местоположении	—
6.	Иные сведения	—

3. Пояснения к сведениям об объекте недвижимости с кадастровым номером 23:42:0710007:596 :

1.	—

1. Сведения о характерных точках контура объекта недвижимости с кадастровым номером 23:42:0710007:569 :

Система координат МСК-23, зона 1 (23) Зона № 1

Обозначение характерных точек границ	Содержатся в Едином государственном реестре недвижимости			Определены в ходе выполнения комплексных кадастровых работ			Метод определения координат	Формулы, примененные для расчета средней квадратической погрешности определения координат характерных точек (Mt), м, с подставленными в такие формулы значениями и итоговые (вычисленные) значения Mt, м
	координаты, м		Радиус, м	координаты, м		Радиус, м		
	X	Y	R	X	Y	R		
1	2	3	4	5	6	7	8	9
н2694О	—	—	—	659 004,72	1 324 192,52	—	Метод спутниковых геодезических измерений (определений)	√(0,1^2 + 0,1^2) = 0,10
н2869О	—	—	—	659 004,96	1 324 199,12	—		
н2612О	—	—	—	659 002,16	1 324 199,22	—		
н2782О	—	—	—	659 001,92	1 324 192,62	—		
н2694О	—	—	—	659 004,72	1 324 192,52	—		

2. Сведения о характеристиках объекта недвижимости с кадастровым номером 23:42:0710007:569 :

№ п/п	Наименование характеристики	Значение характеристики
1	2	3
1.	Вид объекта недвижимости	Здание
2.	Ранее присвоенный государственный учетный номер (инвентарный) здания, сооружения, объекта незавершенного строительства	—
3.	Кадастровый номер земельного участка (земельных участков), в границах которого (которых) расположены здание, сооружение, объект незавершенного строительства	23:42:0708007:2
4.	Уникальный учетный номер кадастрового квартала, в границах которого расположены здание, сооружение, объект незавершенного строительства	23:42:0708007

1	2	3
5.	Адрес здания, сооружения, объекта незавершенного строительства	—
5.1.	Сведения о местоположении здания, сооружения, объекта незавершенного строительства (при отсутствии адреса) в структурированном в соответствии с федеральной информационной адресной системой виде	Российская Федерация, Краснодарский край, Ейский р-н, Ейск г, Садовод снт, д 60
5.2.	Дополнительные сведения о местоположении	—
6.	Иные сведения	—

3. Пояснения к сведениям об объекте недвижимости с кадастровым номером 23:42:0710007:569 :

1.	—

1. Сведения о характерных точках контура объекта недвижимости с кадастровым номером 23:42:0708007:704 :

Система координат МСК-23, зона 1 (23) Зона № 1

Обозначение характерных точек границ	Содержатся в Едином государственном реестре недвижимости			Определены в ходе выполнения комплексных кадастровых работ			Метод определения координат	Формулы, примененные для расчета средней квадратической погрешности определения координат характерных точек (Mt), м, с подставленными в такие формулы значениями и итоговые (вычисленные) значения Mt, м
	координаты, м		Радиус, м	координаты, м		Радиус, м		
	X	Y	R	X	Y	R		
1	2	3	4	5	6	7	8	9
н2587О	—	—	—	659 223,12	1 324 638,35	—	Метод спутниковых геодезических измерений (определений)	√(0,1^2 + 0,1^2) = 0,10
н2664О	—	—	—	659 217,42	1 324 638,41	—		
н2731О	—	—	—	659 217,37	1 324 632,28	—		
н2872О	—	—	—	659 223,07	1 324 632,22	—		
н2587О	—	—	—	659 223,12	1 324 638,35	—		

2. Сведения о характеристиках объекта недвижимости с кадастровым номером 23:42:0708007:704 :

№ п/п	Наименование характеристики	Значение характеристики
1	2	3
1.	Вид объекта недвижимости	Здание

1	2	3
2.	Ранее присвоенный государственный учетный номер (инвентарный) здания, сооружения, объекта незавершенного строительства	—
3.	Кадастровый номер земельного участка (земельных участков), в границах которого (которых) расположены здание, сооружение, объект незавершенного строительства	23:42:0708007:49
4.	Уникальный учетный номер кадастрового квартала, в границах которого расположены здание, сооружение, объект незавершенного строительства	23:42:0708007
5.	Адрес здания, сооружения, объекта незавершенного строительства	—
5.1.	Сведения о местоположении здания, сооружения, объекта незавершенного строительства (при отсутствии адреса) в структурированном в соответствии с федеральной информационной адресной системой виде	Российская Федерация, Краснодарский край, Ейский р-н, Ейск г, Садовод снт, д 243
5.2.	Дополнительные сведения о местоположении	—
6.	Иные сведения	—

3. Пояснения к сведениям об объекте недвижимости с кадастровым номером 23:42:0708007:704 :

1.	—

1. Сведения о характерных точках контура объекта недвижимости с кадастровым номером 23:42:0708007:739 :

Система координат МСК-23, зона 1 (23) Зона № 1

Обозначение характерных точек границ	Содержатся в Едином государственном реестре недвижимости			Определены в ходе выполнения комплексных кадастровых работ			Метод определения координат	Формулы, примененные для расчета средней квадратической погрешности определения координат характерных точек (Mt), м, с подставленными в такие формулы значениями и итоговые (вычисленные) значения Mt, м
	координаты, м		Радиус, м	координаты, м		Радиус, м		
	X	Y	R	X	Y	R		
1	2	3	4	5	6	7	8	9
н2777О	—	—	—	659 259,49	1 324 702,77	—	Метод спутниковых геодезических измерений (определений)	√(0,1^2 + 0,1^2) = 0,10
н2550О	—	—	—	659 255,49	1 324 702,90	—		
н2949О	—	—	—	659 255,30	1 324 697,37	—		

1	2	3	4	5	6	7	8	9
н2481О	—	—	—	659 259,30	1 324 697,24	—	Метод спутниковых геодезических измерений (определений)	√(0,1^2 + 0,1^2) = 0,10
н2777О	—	—	—	659 259,49	1 324 702,77	—		

2. Сведения о характеристиках объекта недвижимости с кадастровым номером 23:42:0708007:739 :

№ п/п	Наименование характеристики	Значение характеристики
1	2	3
1.	Вид объекта недвижимости	Здание
2.	Ранее присвоенный государственный учетный номер (инвентарный) здания, сооружения, объекта незавершенного строительства	—
3.	Кадастровый номер земельного участка (земельных участков), в границах которого (которых) расположены здание, сооружение, объект незавершенного строительства	23:42:0708007:571
4.	Уникальный учетный номер кадастрового квартала, в границах которого расположены здание, сооружение, объект незавершенного строительства	23:42:0708007
5.	Адрес здания, сооружения, объекта незавершенного строительства	—
5.1.	Сведения о местоположении здания, сооружения, объекта незавершенного строительства (при отсутствии адреса) в структурированном в соответствии с федеральной информационной адресной системой виде	Российская Федерация, Краснодарский край, Ейский р-н, Ейск г, Садовод снт, д 291б
5.2.	Дополнительные сведения о местоположении	—
6.	Иные сведения	—

3. Пояснения к сведениям об объекте недвижимости с кадастровым номером 23:42:0708007:739 :

1.	—

1. Сведения о характерных точках контура объекта недвижимости с кадастровым номером 23:42:0708007:716 :

Система координат МСК-23, зона 1 (23) Зона № 1

Обозначение характерных точек границ	Содержатся в Едином государственном реестре недвижимости			Определены в ходе выполнения комплексных кадастровых работ			Метод определения координат	Формулы, примененные для расчета средней квадратической погрешности определения координат характерных точек (Mt), м, с подставленными в такие формулы значениями и итоговые (вычисленные) значения Mt, м
	координаты, м		Радиус, м	координаты, м		Радиус, м		
	X	Y	R	X	Y	R		
1	2	3	4	5	6	7	8	9
н2459О	—	—	—	659 066,24	1 324 504,19	—	Метод спутниковых геодезических измерений (определений)	√(0,1^2 + 0,1^2) = 0,10
н2725О	—	—	—	659 066,33	1 324 508,69	—		
н2912О	—	—	—	659 060,33	1 324 508,81	—		
н2426О	—	—	—	659 060,24	1 324 504,31	—		
н2459О	—	—	—	659 066,24	1 324 504,19	—		

2. Сведения о характеристиках объекта недвижимости с кадастровым номером 23:42:0708007:716 :

№ п/п	Наименование характеристики	Значение характеристики
1	2	3
1.	Вид объекта недвижимости	Здание
2.	Ранее присвоенный государственный учетный номер (инвентарный) здания, сооружения, объекта незавершенного строительства	—
3.	Кадастровый номер земельного участка (земельных участков), в границах которого (которых) расположены здание, сооружение, объект незавершенного строительства	23:42:0708007:36
4.	Уникальный учетный номер кадастрового квартала, в границах которого расположены здание, сооружение, объект незавершенного строительства	23:42:0708007

1	2	3
5.	Адрес здания, сооружения, объекта незавершенного строительства	—
5.1.	Сведения о местоположении здания, сооружения, объекта незавершенного строительства (при отсутствии адреса) в структурированном в соответствии с федеральной информационной адресной системой виде	Российская Федерация, Краснодарский край, Ейский р-н, Ейск г, Садовод снт, д 168
5.2.	Дополнительные сведения о местоположении	—
6.	Иные сведения	—

3. Пояснения к сведениям об объекте недвижимости с кадастровым номером 23:42:0708007:716 :

1.	—

1. Сведения о характерных точках контура объекта недвижимости с кадастровым номером 23:42:0708007:717 :

Система координат МСК-23, зона 1 (23) Зона № 1

Обозначение характерных точек границ	Содержатся в Едином государственном реестре недвижимости			Определены в ходе выполнения комплексных кадастровых работ			Метод определения координат	Формулы, примененные для расчета средней квадратической погрешности определения координат характерных точек (Mt), м, с подставленными в такие формулы значениями и итоговые (вычисленные) значения Mt, м
	координаты, м		Радиус, м	координаты, м		Радиус, м		
	X	Y	R	X	Y	R		
1	2	3	4	5	6	7	8	9
н2876О	—	—	—	658 953,28	1 324 841,86	—	Метод спутниковых геодезических измерений (определений)	√(0,1^2 + 0,1^2) = 0,10
н2458О	—	—	—	658 948,73	1 324 841,80	—		
н2566О	—	—	—	658 948,82	1 324 834,80	—		
н2749О	—	—	—	658 953,32	1 324 834,86	—		
н2876О	—	—	—	658 953,28	1 324 841,86	—		

2. Сведения о характеристиках объекта недвижимости с кадастровым номером 23:42:0708007:717 :

№ п/п	Наименование характеристики	Значение характеристики
1	2	3
1.	Вид объекта недвижимости	Здание

1	2	3
2.	Ранее присвоенный государственный учетный номер (инвентарный) здания, сооружения, объекта незавершенного строительства	—
3.	Кадастровый номер земельного участка (земельных участков), в границах которого (которых) расположены здание, сооружение, объект незавершенного строительства	23:42:0708007:42
4.	Уникальный учетный номер кадастрового квартала, в границах которого расположены здание, сооружение, объект незавершенного строительства	23:42:0708007
5.	Адрес здания, сооружения, объекта незавершенного строительства	—
5.1.	Сведения о местоположении здания, сооружения, объекта незавершенного строительства (при отсутствии адреса) в структурированном в соответствии с федеральной информационной адресной системой виде	Российская Федерация, Краснодарский край, Ейский р-н, Ейск г, Садовод снт, д 364
5.2.	Дополнительные сведения о местоположении	—
6.	Иные сведения	—

3. Пояснения к сведениям об объекте недвижимости с кадастровым номером 23:42:0708007:717 :

1.	—

1. Сведения о характерных точках контура объекта недвижимости с кадастровым номером 23:42:0708007:757 :

Система координат МСК-23, зона 1 (23) Зона № 1

Обозначение характерных точек границ	Содержатся в Едином государственном реестре недвижимости			Определены в ходе выполнения комплексных кадастровых работ			Метод определения координат	Формулы, примененные для расчета средней квадратической погрешности определения координат характерных точек (Mt), м, с подставленными в такие формулы значениями и итоговые (вычисленные) значения Mt, м
	координаты, м		Радиус, м	координаты, м		Радиус, м		
	X	Y	R	X	Y	R		
1	2	3	4	5	6	7	8	9
н2765О	—	—	—	659 120,88	1 324 371,23	—	Метод спутниковых геодезических измерений (определений)	√(0,1^2 + 0,1^2) = 0,10
н2433О	—	—	—	659 120,93	1 324 375,57	—		
н2604О	—	—	—	659 112,88	1 324 375,65	—		

1	2	3	4	5	6	7	8	9
н2533О	—	—	—	659 112,83	1 324 371,31	—	Метод спутниковых геодезических измерений (определений)	√(0,1^2 + 0,1^2) = 0,10
н2765О	—	—	—	659 120,88	1 324 371,23	—		

2. Сведения о характеристиках объекта недвижимости с кадастровым номером 23:42:0708007:757 :

№ п/п	Наименование характеристики	Значение характеристики
1	2	3
1.	Вид объекта недвижимости	Здание
2.	Ранее присвоенный государственный учетный номер (инвентарный) здания, сооружения, объекта незавершенного строительства	—
3.	Кадастровый номер земельного участка (земельных участков), в границах которого (которых) расположены здание, сооружение, объект незавершенного строительства	23:42:0708007:163
4.	Уникальный учетный номер кадастрового квартала, в границах которого расположены здание, сооружение, объект незавершенного строительства	23:42:0708007
5.	Адрес здания, сооружения, объекта незавершенного строительства	—
5.1.	Сведения о местоположении здания, сооружения, объекта незавершенного строительства (при отсутствии адреса) в структурированном в соответствии с федеральной информационной адресной системой виде	Российская Федерация, Краснодарский край, Ейский р-н, Ейск г, Садовод снт, д 120
5.2.	Дополнительные сведения о местоположении	—
6.	Иные сведения	—

3. Пояснения к сведениям об объекте недвижимости с кадастровым номером 23:42:0708007:757 :

1.	—

1. Сведения о характерных точках контура объекта недвижимости с кадастровым номером 23:42:0710007:591 :

Система координат МСК-23, зона 1 (23) Зона № 1

Обозначение характерных точек границ	Содержатся в Едином государственном реестре недвижимости			Определены в ходе выполнения комплексных кадастровых работ			Метод определения координат	Формулы, примененные для расчета средней квадратической погрешности определения координат характерных точек (Mt), м, с подставленными в такие формулы значениями и итоговые (вычисленные) значения Mt, м
	координаты, м		Радиус, м	координаты, м		Радиус, м		
	X	Y	R	X	Y	R		
1	2	3	4	5	6	7	8	9
н2717О	—	—	—	659 104,95	1 324 550,82	—	Метод спутниковых геодезических измерений (определений)	√(0,1^2 + 0,1^2) = 0,10
н2471О	—	—	—	659 104,78	1 324 556,82	—		
н2901О	—	—	—	659 101,48	1 324 556,72	—		
н2905О	—	—	—	659 101,65	1 324 550,72	—		
н2717О	—	—	—	659 104,95	1 324 550,82	—		

2. Сведения о характеристиках объекта недвижимости с кадастровым номером 23:42:0710007:591 :

№ п/п	Наименование характеристики	Значение характеристики
1	2	3
1.	Вид объекта недвижимости	Здание
2.	Ранее присвоенный государственный учетный номер (инвентарный) здания, сооружения, объекта незавершенного строительства	—
3.	Кадастровый номер земельного участка (земельных участков), в границах которого (которых) расположены здание, сооружение, объект незавершенного строительства	23:42:0708007:225
4.	Уникальный учетный номер кадастрового квартала, в границах которого расположены здание, сооружение, объект незавершенного строительства	23:42:0708007

1	2	3
5.	Адрес здания, сооружения, объекта незавершенного строительства	—
5.1.	Сведения о местоположении здания, сооружения, объекта незавершенного строительства (при отсутствии адреса) в структурированном в соответствии с федеральной информационной адресной системой виде	Российская Федерация, Краснодарский край, Ейский р-н, Ейск г, Садовод снт, д 190
5.2.	Дополнительные сведения о местоположении	—
6.	Иные сведения	—

3. Пояснения к сведениям об объекте недвижимости с кадастровым номером 23:42:0710007:591 :

1.	—

1. Сведения о характерных точках контура объекта недвижимости с кадастровым номером 23:42:0708007:761 :

Система координат МСК-23, зона 1 (23) Зона № 1

Обозначение характерных точек границ	Содержатся в Едином государственном реестре недвижимости			Определены в ходе выполнения комплексных кадастровых работ			Метод определения координат	Формулы, примененные для расчета средней квадратической погрешности определения координат характерных точек (Mt), м, с подставленными в такие формулы значениями и итоговые (вычисленные) значения Mt, м
	координаты, м		Радиус, м	координаты, м		Радиус, м		
	X	Y	R	X	Y	R		
1	2	3	4	5	6	7	8	9
н2598О	—	—	—	658 995,89	1 324 540,20	—	Метод спутниковых геодезических измерений (определений)	√(0,1^2 + 0,1^2) = 0,10
н2607О	—	—	—	658 995,96	1 324 544,40	—		
н2572О	—	—	—	658 990,46	1 324 544,49	—		
н2399О	—	—	—	658 990,39	1 324 540,29	—		
н2598О	—	—	—	658 995,89	1 324 540,20	—		

2. Сведения о характеристиках объекта недвижимости с кадастровым номером 23:42:0708007:761 :

№ п/п	Наименование характеристики	Значение характеристики
1	2	3
1.	Вид объекта недвижимости	Здание

1	2	3
2.	Ранее присвоенный государственный учетный номер (инвентарный) здания, сооружения, объекта незавершенного строительства	—
3.	Кадастровый номер земельного участка (земельных участков), в границах которого (которых) расположены здание, сооружение, объект незавершенного строительства	23:42:0708007:216
4.	Уникальный учетный номер кадастрового квартала, в границах которого расположены здание, сооружение, объект незавершенного строительства	23:42:0708007
5.	Адрес здания, сооружения, объекта незавершенного строительства	—
5.1.	Сведения о местоположении здания, сооружения, объекта незавершенного строительства (при отсутствии адреса) в структурированном в соответствии с федеральной информационной адресной системой виде	Российская Федерация, Краснодарский край, Ейский р-н, Ейск г, Садовод снт, уч 181
5.2.	Дополнительные сведения о местоположении	—
6.	Иные сведения	—

3. Пояснения к сведениям об объекте недвижимости с кадастровым номером 23:42:0708007:761 :

1.	—

1. Сведения о характерных точках контура объекта недвижимости с кадастровым номером 23:42:0708007:755 :

Система координат МСК-23, зона 1 (23) Зона № 1

Обозначение характерных точек границ	Содержатся в Едином государственном реестре недвижимости			Определены в ходе выполнения комплексных кадастровых работ			Метод определения координат	Формулы, примененные для расчета средней квадратической погрешности определения координат характерных точек (Mt), м, с подставленными в такие формулы значениями и итоговые (вычисленные) значения Mt, м
	координаты, м		Радиус, м	координаты, м		Радиус, м		
	X	Y	R	X	Y	R		
1	2	3	4	5	6	7	8	9
н2400О	—	—	—	658 972,51	1 324 751,82	—	Метод спутниковых геодезических измерений (определений)	√(0,1^2 + 0,1^2) = 0,10
н2611О	—	—	—	658 972,51	1 324 756,22	—		
н2525О	—	—	—	658 969,10	1 324 756,22	—		

1	2	3	4	5	6	7	8	9
н2895О	—	—	—	658 969,10	1 324 751,82	—	Метод спутниковых геодезических измерений (определений)	√(0,1^2 + 0,1^2) = 0,10
н2400О	—	—	—	658 972,51	1 324 751,82	—		

2. Сведения о характеристиках объекта недвижимости с кадастровым номером 23:42:0708007:755 :

№ п/п	Наименование характеристики	Значение характеристики
1	2	3
1.	Вид объекта недвижимости	Здание
2.	Ранее присвоенный государственный учетный номер (инвентарный) здания, сооружения, объекта незавершенного строительства	—
3.	Кадастровый номер земельного участка (земельных участков), в границах которого (которых) расположены здание, сооружение, объект незавершенного строительства	23:42:0708007:579
4.	Уникальный учетный номер кадастрового квартала, в границах которого расположены здание, сооружение, объект незавершенного строительства	23:42:0708007
5.	Адрес здания, сооружения, объекта незавершенного строительства	—
5.1.	Сведения о местоположении здания, сооружения, объекта незавершенного строительства (при отсутствии адреса) в структурированном в соответствии с федеральной информационной адресной системой виде	Российская Федерация, Краснодарский край, Ейский р-н, Ейск г, Садовод снт, уч 313-314
5.2.	Дополнительные сведения о местоположении	—
6.	Иные сведения	—

3. Пояснения к сведениям об объекте недвижимости с кадастровым номером 23:42:0708007:755 :

1.	—

1. Сведения о характерных точках контура объекта недвижимости с кадастровым номером 23:42:0710007:584 :

Система координат МСК-23, зона 1 (23) Зона № 1

Обозначение характерных точек границ	Содержатся в Едином государственном реестре недвижимости			Определены в ходе выполнения комплексных кадастровых работ			Метод определения координат	Формулы, примененные для расчета средней квадратической погрешности определения координат характерных точек (Mt), м, с подставленными в такие формулы значениями и итоговые (вычисленные) значения Mt, м
	координаты, м		Радиус, м	координаты, м		Радиус, м		
	X	Y	R	X	Y	R		
1	2	3	4	5	6	7	8	9
н2786О	—	—	—	659 037,54	1 324 935,52	—	Метод спутниковых геодезических измерений (определений)	√(0,1^2 + 0,1^2) = 0,10
н2885О	—	—	—	659 047,02	1 324 934,90	—		
н2844О	—	—	—	659 047,37	1 324 941,13	—		
н2944О	—	—	—	659 037,89	1 324 941,66	—		
н2786О	—	—	—	659 037,54	1 324 935,52	—		

2. Сведения о характеристиках объекта недвижимости с кадастровым номером 23:42:0710007:584 :

№ п/п	Наименование характеристики	Значение характеристики
1	2	3
1.	Вид объекта недвижимости	Здание
2.	Ранее присвоенный государственный учетный номер (инвентарный) здания, сооружения, объекта незавершенного строительства	—
3.	Кадастровый номер земельного участка (земельных участков), в границах которого (которых) расположены здание, сооружение, объект незавершенного строительства	23:42:0708007:407
4.	Уникальный учетный номер кадастрового квартала, в границах которого расположены здание, сооружение, объект незавершенного строительства	23:42:0708007

1	2	3
5.	Адрес здания, сооружения, объекта незавершенного строительства	—
5.1.	Сведения о местоположении здания, сооружения, объекта незавершенного строительства (при отсутствии адреса) в структурированном в соответствии с федеральной информационной адресной системой виде	Российская Федерация, Краснодарский край, Ейский р-н, Ейск г, Садовод снт, д 404
5.2.	Дополнительные сведения о местоположении	—
6.	Иные сведения	—

3. Пояснения к сведениям об объекте недвижимости с кадастровым номером 23:42:0710007:584 :

1.	—

1. Сведения о характерных точках контура объекта недвижимости с кадастровым номером 23:42:0710007:614 :

Система координат МСК-23, зона 1 (23) Зона № 1

Обозначение характерных точек границ	Содержатся в Едином государственном реестре недвижимости			Определены в ходе выполнения комплексных кадастровых работ			Метод определения координат	Формулы, примененные для расчета средней квадратической погрешности определения координат характерных точек (Mt), м, с подставленными в такие формулы значениями и итоговые (вычисленные) значения Mt, м
	координаты, м		Радиус, м	координаты, м		Радиус, м		
	X	Y	R	X	Y	R		
1	2	3	4	5	6	7	8	9
н2957О	—	—	—	658 943,14	1 324 898,02	—	Метод спутниковых геодезических измерений (определений)	√(0,1^2 + 0,1^2) = 0,10
н2648О	—	—	—	658 943,21	1 324 901,72	—		
н2932О	—	—	—	658 936,43	1 324 901,85	—		
н2700О	—	—	—	658 936,36	1 324 898,16	—		
н2957О	—	—	—	658 943,14	1 324 898,02	—		

2. Сведения о характеристиках объекта недвижимости с кадастровым номером 23:42:0710007:614 :

№ п/п	Наименование характеристики	Значение характеристики
1	2	3
1.	Вид объекта недвижимости	Здание

1	2	3
2.	Ранее присвоенный государственный учетный номер (инвентарный) здания, сооружения, объекта незавершенного строительства	—
3.	Кадастровый номер земельного участка (земельных участков), в границах которого (которых) расположены здание, сооружение, объект незавершенного строительства	23:42:0708007:417
4.	Уникальный учетный номер кадастрового квартала, в границах которого расположены здание, сооружение, объект незавершенного строительства	23:42:0708007
5.	Адрес здания, сооружения, объекта незавершенного строительства	—
5.1.	Сведения о местоположении здания, сооружения, объекта незавершенного строительства (при отсутствии адреса) в структурированном в соответствии с федеральной информационной адресной системой виде	Российская Федерация, Краснодарский край, Ейский р-н, Ейск г, Садовод снт, д 414
5.2.	Дополнительные сведения о местоположении	—
6.	Иные сведения	—
3. Пояснения к сведениям об объекте недвижимости с кадастровым номером 23:42:0710007:614 :		
1.	—	

Сведения о зданиях, сооружениях, объектах незавершенного строительства, необходимые для исправления реестровых ошибок в сведениях об описании их местоположения

1. Сведения о характерных точках контура _____

вид объекта недвижимости (здание, сооружение, объект незавершенного строительства)

с кадастровым номером _____:

Система координат _____ Зона № _____

Обозначение характерных точек границ	Содержатся в Едином государственном реестре недвижимости			Определены в ходе выполнения комплексных кадастровых работ			Метод определения координат	Формулы, примененные для расчета средней квадратической погрешности определения координат характерных точек (Mt), м, с подставленными в такие формулы значениями и итоговые (вычисленные) значения Mt, м
	координаты, м		Радиус, м	координаты, м		Радиус, м		
	X	Y	R	X	Y	R		
1	2	3	4	5	6	7	8	9

2. Иные сведения об объекте недвижимости с кадастровым номером _____:

1.	

3. Пояснения к сведениям об объекте недвижимости с кадастровым номером _____:

1.	

АКТ
СОГЛАСОВАНИЯ МЕСТОПОЛОЖЕНИЯ ГРАНИЦ ЗЕМЕЛЬНЫХ УЧАСТКОВ
ПРИ ВЫПОЛНЕНИИ КОМПЛЕКСНЫХ КАДАСТРОВЫХ РАБОТ

23:42:0708007

(наименование субъекта Российской Федерации, муниципального образования, населенного пункта, уникальные учетные номера кадастровых кварталов, а также иные сведения, позволяющие определить местоположение территории, на которой выполняются комплексные кадастровые работы)

Всего листов 4 | Лист № 1

№ п/п	Обозначение части (характерной точки) границы		Результат согласования (согласовано / спорное)	Кадастровые номера или обозначения смежных земельных участков	Сведения о лице, представившем возражения	Реквизиты вступившего в законную силу судебного акта
	от т.	до т.				
1	**2**	**3**	**4**	**5**	**6**	**7**
1	н381У	н381У	Согласовано	23:42:0708007:456		
2	н283У	н283У	Согласовано	23:42:0708007:455		
3	338	338	Согласовано	23:42:0708007:451		
4	н412У	н412У	Согласовано	23:42:0708007:449		
5	752	752	Согласовано	23:42:0708007:448		
6	766	766	Согласовано	23:42:0708007:441		
7	123	123	Согласовано	23:42:0708007:440		
8	123	123	Согласовано	23:42:0708007:439		
9	120	120	Согласовано	23:42:0708007:438		
10	1022	1022	Согласовано	23:42:0708007:426		
11	631	631	Согласовано	23:42:0708007:425		
12	809	809	Согласовано	23:42:0708007:419		
13	н410У	н410У	Согласовано	23:42:0708007:418		
14	827	827	Согласовано	23:42:0708007:413		
15	906	906	Согласовано	23:42:0708007:404		
16	1397	1397	Согласовано	23:42:0708007:392		
17	543	543	Согласовано	23:42:0708007:389		
18	905	905	Согласовано	23:42:0708007:376		
19	665	665	Согласовано	23:42:0708007:367		
20	н340У	н340У	Согласовано	23:42:0708007:365		
21	463	463	Согласовано	23:42:0708007:360		
22	462	462	Согласовано	23:42:0708007:358		
23	951	951	Согласовано	23:42:0708007:350		
24	667	667	Согласовано	23:42:0708007:339		
25	567	567	Согласовано	23:42:0708007:327		
26	566	566	Согласовано	23:42:0708007:326		
27	н341У	н341У	Согласовано	23:42:0708007:325		
28	н303У	н303У	Согласовано	23:42:0708007:324		
29	н388У	н388У	Согласовано	23:42:0708007:320		
30	н394У	н394У	Согласовано	23:42:0708007:318		
31	998	998	Согласовано	23:42:0708007:317		
32	991	991	Согласовано	23:42:0708007:315		
33	н383У	н383У	Согласовано	23:42:0708007:312		
34	1017	1017	Согласовано	23:42:0708007:300		
35	1017	1017	Согласовано	23:42:0708007:298		
36	н277У	н277У	Согласовано	23:42:0708007:297		
37	н305У	н305У	Согласовано	23:42:0708007:294		
38	н413У	н413У	Согласовано	23:42:0708007:293		
39	1081	1081	Согласовано	23:42:0708007:280		
40	1072	1072	Согласовано	23:42:0708007:264		
41	н424У	н424У	Согласовано	23:42:0708007:261		
42	1087	1087	Согласовано	23:42:0708007:255		
43	1086	1086	Согласовано	23:42:0708007:252		
44	96	96	Согласовано	23:42:0708007:250		
45	н358У	н358У	Согласовано	23:42:0708007:247		
46	611	611	Согласовано	23:42:0708007:240		

1	2	3	4	5	6	7
47	109	109	Согласовано	23:42:0708007:228		
48	1114	1114	Согласовано	23:42:0708007:226		
49	1128	1128	Согласовано	23:42:0708007:219		
50	1127	1127	Согласовано	23:42:0708007:218		
51	1128	1128	Согласовано	23:42:0708007:217		
52	1131	1131	Согласовано	23:42:0708007:215		
53	374	374	Согласовано	23:42:0708007:212		
54	118	118	Согласовано	23:42:0708007:210		
55	393	393	Согласовано	23:42:0708007:209		
56	н369У	н369У	Согласовано	23:42:0708007:208		
57	н369У	н369У	Согласовано	23:42:0708007:207		
58	1145	1145	Согласовано	23:42:0708007:205		
59	1176	1176	Согласовано	23:42:0708007:192		
60	115	115	Согласовано	23:42:0708007:191		
61	1176	1176	Согласовано	23:42:0708007:190		
62	596	596	Согласовано	23:42:0708007:184		
63	596	596	Согласовано	23:42:0708007:183		
64	364	364	Согласовано	23:42:0708007:179		
65	1189	1189	Согласовано	23:42:0708007:178		
66	н300У	н300У	Согласовано	23:42:0708007:177		
67	н386У	н386У	Согласовано	23:42:0708007:176		
68	1207	1207	Согласовано	23:42:0708007:175		
69	н308У	н308У	Согласовано	23:42:0708007:172		
70	1206	1206	Согласовано	23:42:0708007:171		
71	н308У	н308У	Согласовано	23:42:0708007:170		
72	1203	1203	Согласовано	23:42:0708007:169		
73	127	127	Согласовано	23:42:0708007:167		
74	1204	1204	Согласовано	23:42:0708007:160		
75	1362	1362	Согласовано	23:42:0708007:157		
76	1364	1364	Согласовано	23:42:0708007:156		
77	1364	1364	Согласовано	23:42:0708007:155		
78	1210	1210	Согласовано	23:42:0708007:154		
79	1211	1211	Согласовано	23:42:0708007:153		
80	761	761	Согласовано	23:42:0708007:150		
81	н290У	н290У	Согласовано	23:42:0708007:149		
82	1242	1242	Согласовано	23:42:0708007:148		
83	450	450	Согласовано	23:42:0708007:146		
84	н280У	н280У	Согласовано	23:42:0708007:143		
85	1229	1229	Согласовано	23:42:0708007:142		
86	148	148	Согласовано	23:42:0708007:141		
87	1222	1222	Согласовано	23:42:0708007:139		
88	1237	1237	Согласовано	23:42:0708007:133		
89	1238	1238	Согласовано	23:42:0708007:129		
90	н299У	н299У	Согласовано	23:42:0708007:128		
91	н330У	н330У	Согласовано	23:42:0708007:126		
92	753	753	Согласовано	23:42:0708007:125		
93	172	172	Согласовано	23:42:0708007:121		
94	н380У	н380У	Согласовано	23:42:0708007:120		
95	1252	1252	Согласовано	23:42:0708007:109		
96	190	190	Согласовано	23:42:0708007:108		
97	190	190	Согласовано	23:42:0708007:104		
98	н313У	н313У	Согласовано	23:42:0708007:101		
99	1302	1302	Согласовано	23:42:0708007:100		
100	н284У	н284У	Согласовано	23:42:0708007:88		
101	1310	1310	Согласовано	23:42:0708007:85		
102	1321	1321	Согласовано	23:42:0708007:78		

1	2	3	4	5	6	7
103	509	509	Согласовано	23:42:0708007:75		
104	н350У	н350У	Согласовано	23:42:0708007:69		
105	1339	1339	Согласовано	23:42:0708007:64		
106	н326У	н326У	Согласовано	23:42:0708007:63		
107	н326У	н326У	Согласовано	23:42:0708007:62		
108	684	684	Согласовано	23:42:0708007:56		
109	н370У	н370У	Согласовано	23:42:0708007:55		
110	н398У	н398У	Согласовано	23:42:0708007:54		
111	648	648	Согласовано	23:42:0708007:48		
112	1136	1136	Согласовано	23:42:0708007:29		
113	783	783	Согласовано	23:42:0708007:27		
114	1217	1217	Согласовано	23:42:0708007:24		
115	н345У	н345У	Согласовано	23:42:0708007:23		
116	1170	1170	Согласовано	23:42:0708007:21		
117	н268У	н268У	Согласовано	23:42:0708007:16		
118	н355У	н355У	Согласовано	23:42:0708007:15		
119	н269У	н269У	Согласовано	23:42:0708007:9		
120	843	843	Согласовано	23:42:0708007:8		
121	н395У	н395У	Согласовано	23:42:0708007:6		
122	1032	1032	Согласовано	23:42:0708007:5		
123	1273	1273	Согласовано	23:42:0708007:2		
124	1	1	Согласовано	23:42:0708007:1256		
125	562	562	Согласовано	23:42:0708007:1220		
126	9	9	Согласовано	23:42:0708007:1189		
127	1206	1206	Согласовано	23:42:0708007:1172		
128	1004	1004	Согласовано	23:42:0708007:838		
129	1075	1075	Согласовано	23:42:0708007:823		
130	908	908	Согласовано	23:42:0708007:669		
131	689	689	Согласовано	23:42:0708007:580		
132	1303	1303	Согласовано	23:42:0708007:454		
133	39	39	Согласовано	23:42:0708007:453		
134	835	835	Согласовано	23:42:0708007:401		
135	571	571	Согласовано	23:42:0708007:399		
136	894	894	Согласовано	23:42:0708007:379		
137	н276У	н276У	Согласовано	23:42:0708007:359		
138	697	697	Согласовано	23:42:0708007:357		
139	961	961	Согласовано	23:42:0708007:337		
140	51	51	Согласовано	23:42:0708007:323		
141	1004	1004	Согласовано	23:42:0708007:319		
142	501	501	Согласовано	23:42:0708007:314		
143	1012	1012	Согласовано	23:42:0708007:303		
144	1013	1013	Согласовано	23:42:0708007:302		
145	566	566	Согласовано	23:42:0708007:296		
146	н239У	н239У	Согласовано	23:42:0708007:295		
147	69	69	Согласовано	23:42:0708007:287		
148	559	559	Согласовано	23:42:0708007:279		
149	75	75	Согласовано	23:42:0708007:278		
150	77	77	Согласовано	23:42:0708007:274		
151	1050	1050	Согласовано	23:42:0708007:272		
152	1357	1357	Согласовано	23:42:0708007:270		
153	85	85	Согласовано	23:42:0708007:259		
154	93	93	Согласовано	23:42:0708007:249		
155	787	787	Согласовано	23:42:0708007:248		
156	н329У	н329У	Согласовано	23:42:0708007:246		
157	474	474	Согласовано	23:42:0708007:230		
158	н367У	н367У	Согласовано	23:42:0708007:229		

1	2	3	4	5	6	7
159	109	109	Согласовано	23:42:0708007:227		
160	111	111	Согласовано	23:42:0708007:206		
161	1173	1173	Согласовано	23:42:0708007:193		
162	116	116	Согласовано	23:42:0708007:182		
163	121	121	Согласовано	23:42:0708007:181		
164	127	127	Согласовано	23:42:0708007:168		
165	1423	1423	Согласовано	23:42:0708007:166		
166	1199	1199	Согласовано	23:42:0708007:161		
167	1204	1204	Согласовано	23:42:0708007:159		
168	148	148	Согласовано	23:42:0708007:140		
169	149	149	Согласовано	23:42:0708007:130		
170	153	153	Согласовано	23:42:0708007:124		
171	158	158	Согласовано	23:42:0708007:123		
172	н389У	н389У	Согласовано	23:42:0708007:122		
173	1248	1248	Согласовано	23:42:0708007:119		
174	169	169	Согласовано	23:42:0708007:117		
175	172	172	Согласовано	23:42:0708007:116		
176	н247У	н247У	Согласовано	23:42:0708007:115		
177	178	178	Согласовано	23:42:0708007:114		
178	179	179	Согласовано	23:42:0708007:113		
179	179	179	Согласовано	23:42:0708007:112		
180	1250	1250	Согласовано	23:42:0708007:111		
181	190	190	Согласовано	23:42:0708007:105		
182	193	193	Согласовано	23:42:0708007:87		
183	1334	1334	Согласовано	23:42:0708007:68		
184	1341	1341	Согласовано	23:42:0708007:60		
185	202	202	Согласовано	23:42:0708007:59		
186	9	9	Согласовано	23:42:0708007:53		
187	1050	1050	Согласовано	23:42:0708007:51		
188	1275	1275	Согласовано	23:42:0708007:47		
189	н274У	н274У	Согласовано	23:42:0708007:45		
190	1260	1260	Согласовано	23:42:0708007:40		
191	112	112	Согласовано	23:42:0708007:36		
192	113	113	Согласовано	23:42:0708007:35		
193	н282У	н282У	Согласовано	23:42:0708007:31		
194	228	228	Согласовано	23:42:0708007:30		
195	2331	2331	Согласовано	23:42:0000000:624 (1)		
196	1030	1030	Согласовано	23:42:0000000:624 (2)		
197	980	980	Согласовано	23:42:0000000:624 (3)		

Председатель согласительной комиссии: _____ _____

М.П. (подпись) (фамилия, инициалы)

Заключения согласительной коммиссии
Вложить после утверждения КПТР, включая протоколы

Постановление об утверждении
Вложить после утверждения кптр

Схема границ земельных участков

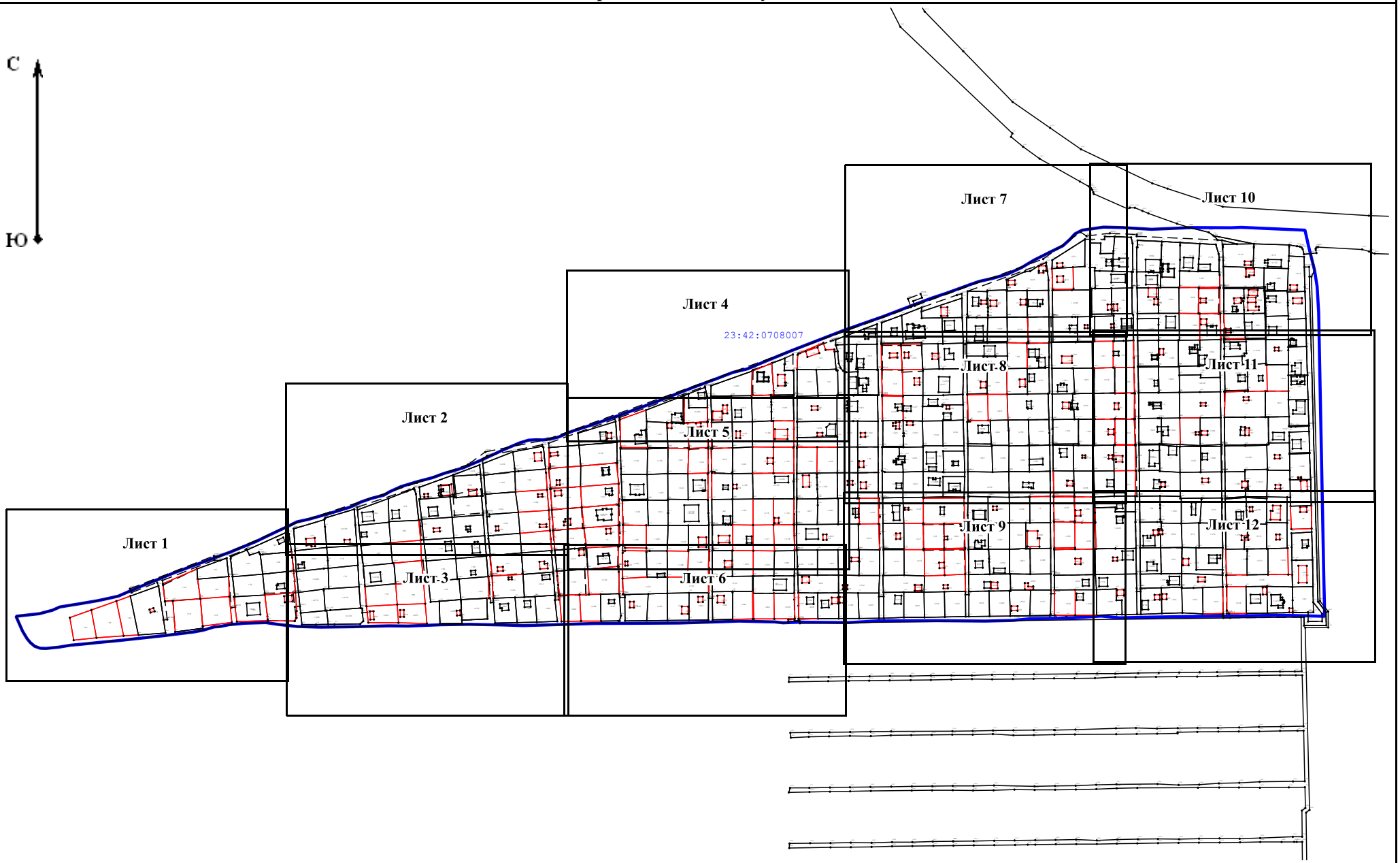

Условные обозначения находятся на последнем листе

Масштаб 1:5 000

Схема границ земельных участков

Лист 1

Условные обозначения находятся на последнем листе

Масштаб 1:1 000

Схема границ земельных участков

Лист 2

Условные обозначения находятся на последнем листе

Масштаб 1:1 000

Схема границ земельных участков

Лист 3

Условные обозначения находятся на последнем листе

Масштаб 1:1 000

Схема границ земельных участков

Лист 4

Условные обозначения находятся на последнем листе

Масштаб 1:1 000

Схема границ земельных участков

Лист 5

Условные обозначения находятся на последнем листе

Масштаб 1:1 000

Схема границ земельных участков

Лист 6

Условные обозначения находятся на последнем листе

Масштаб 1:1 000

Схема границ земельных участков

Лист 7

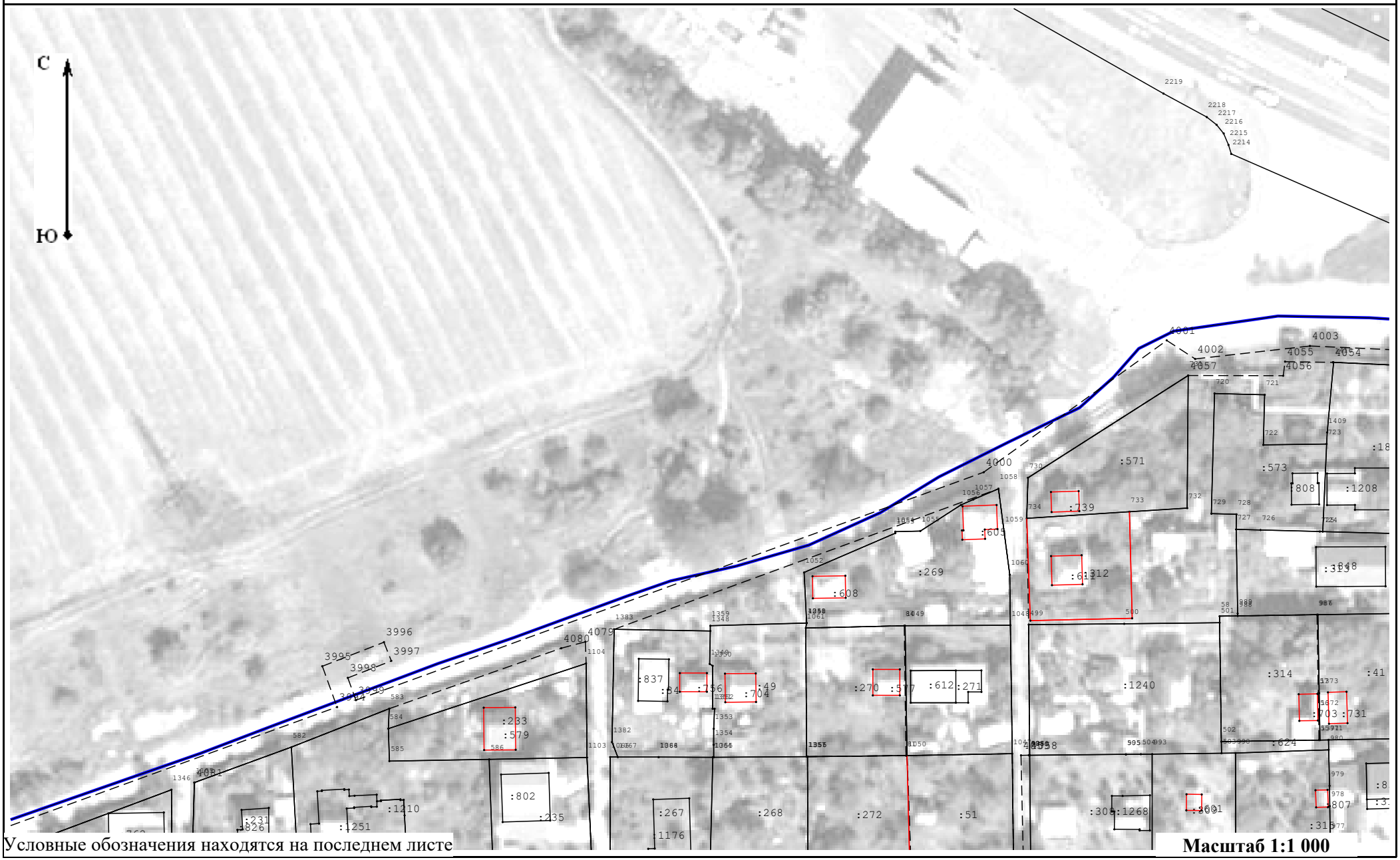

Условные обозначения находятся на последнем листе

Масштаб 1:1 000

Схема границ земельных участков

Лист 8

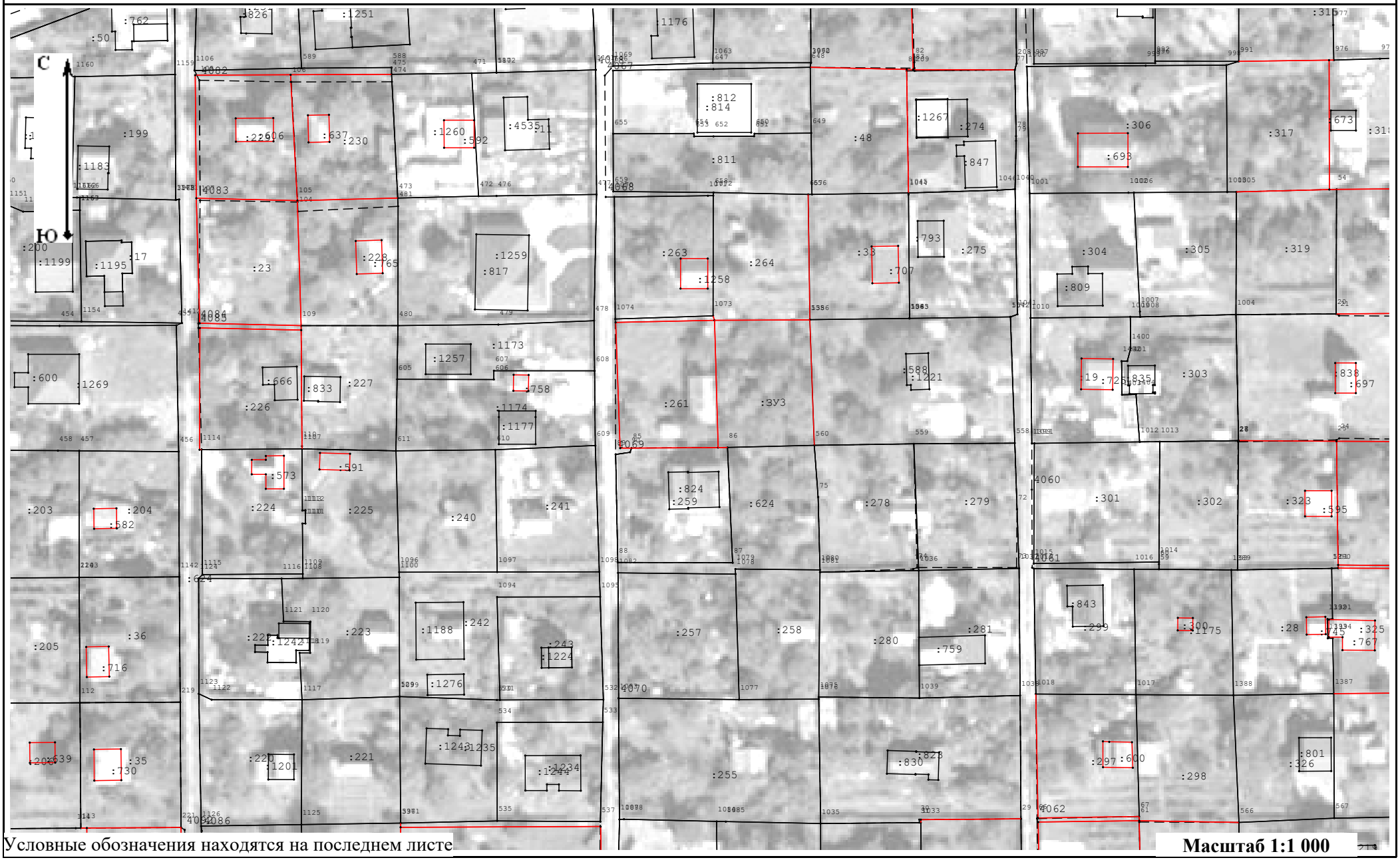

Условные обозначения находятся на последнем листе

Масштаб 1:1 000

Схема границ земельных участков

Лист 9

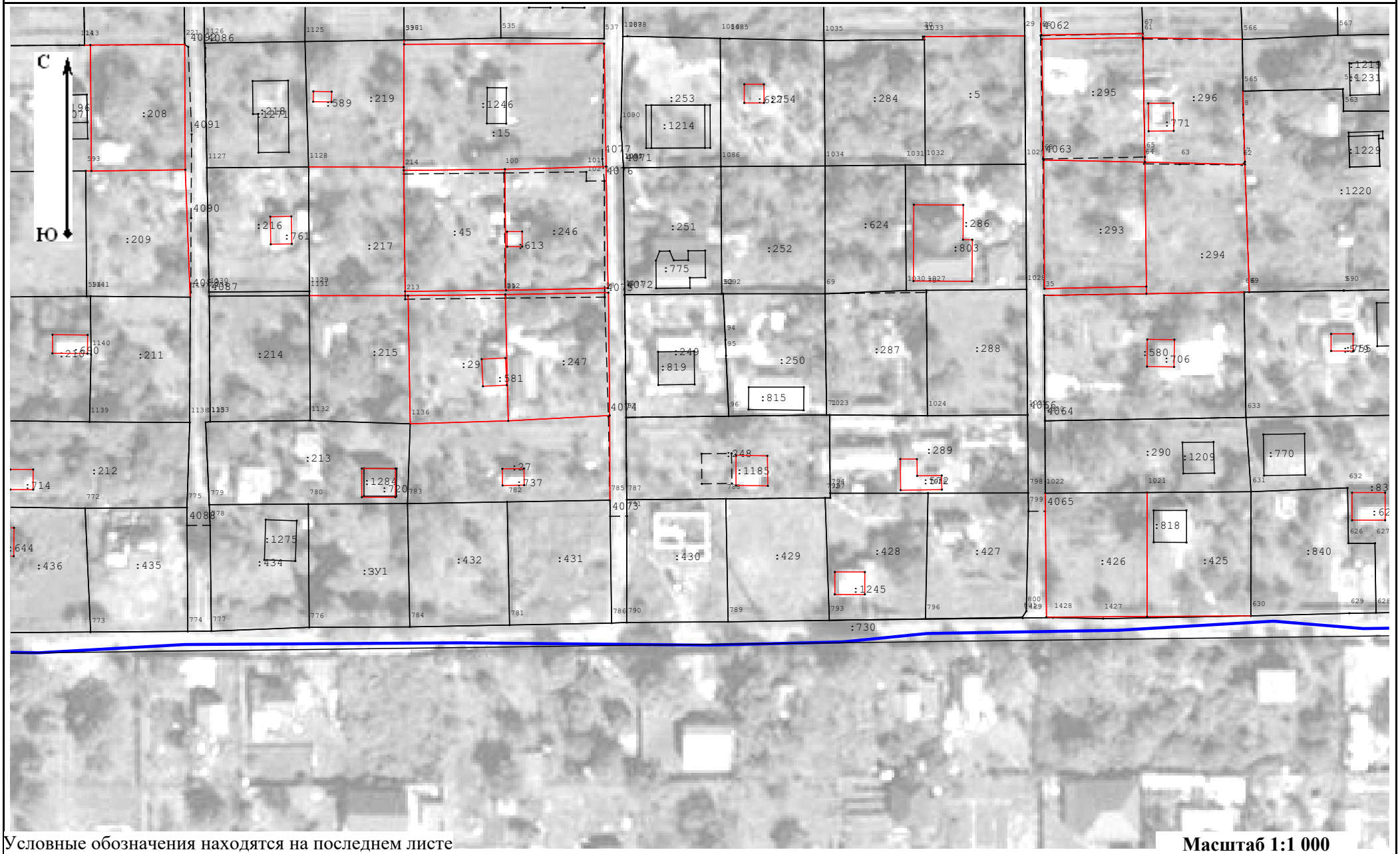

Условные обозначения находятся на последнем листе

Масштаб 1:1 000

Схема границ земельных участков

Лист 10

Условные обозначения находятся на последнем листе

Масштаб 1:1 000

Схема границ земельных участков

Лист 11

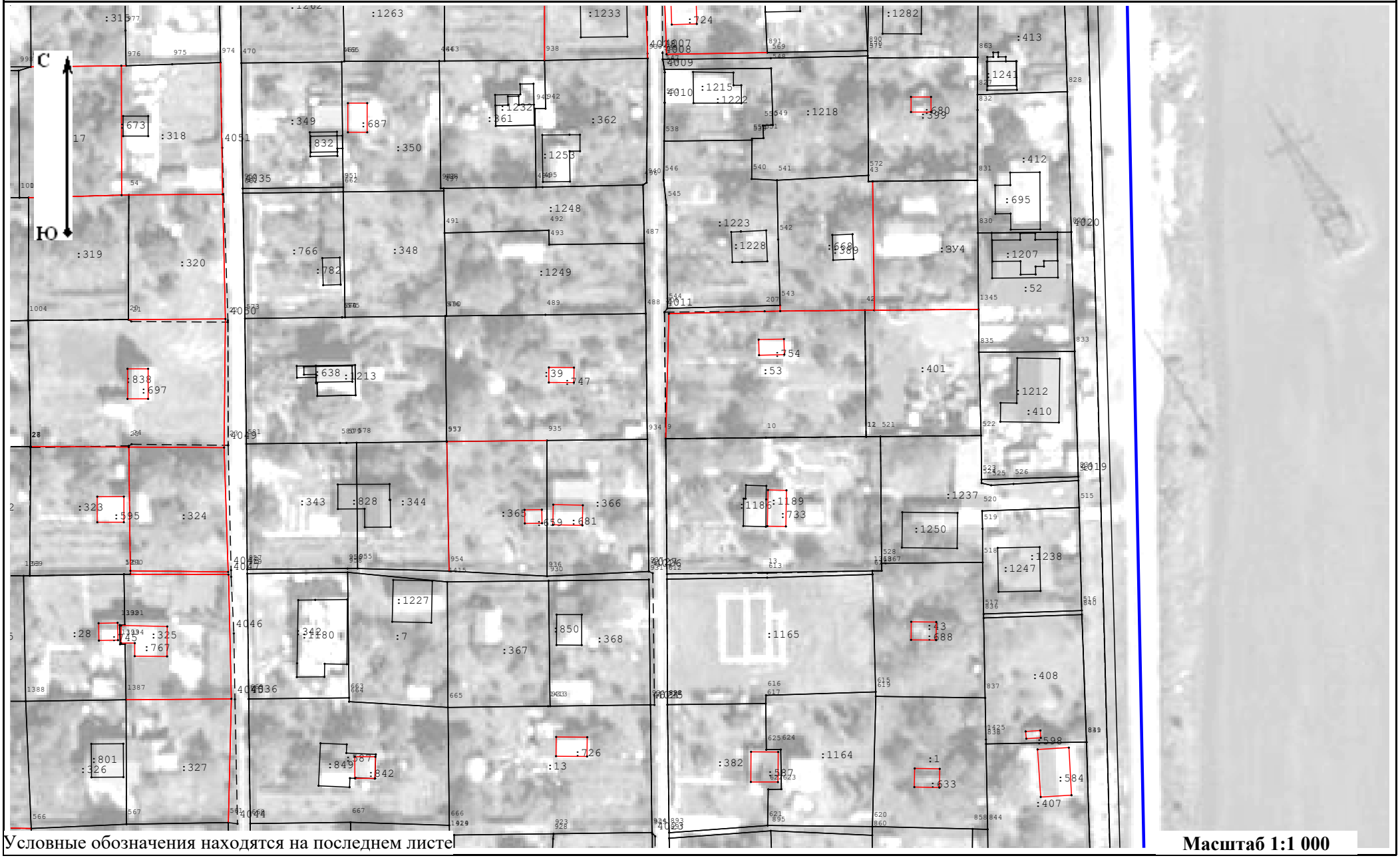

Условные обозначения находятся на последнем листе

Масштаб 1:1 000

Схема границ земельных участков

Лист 12

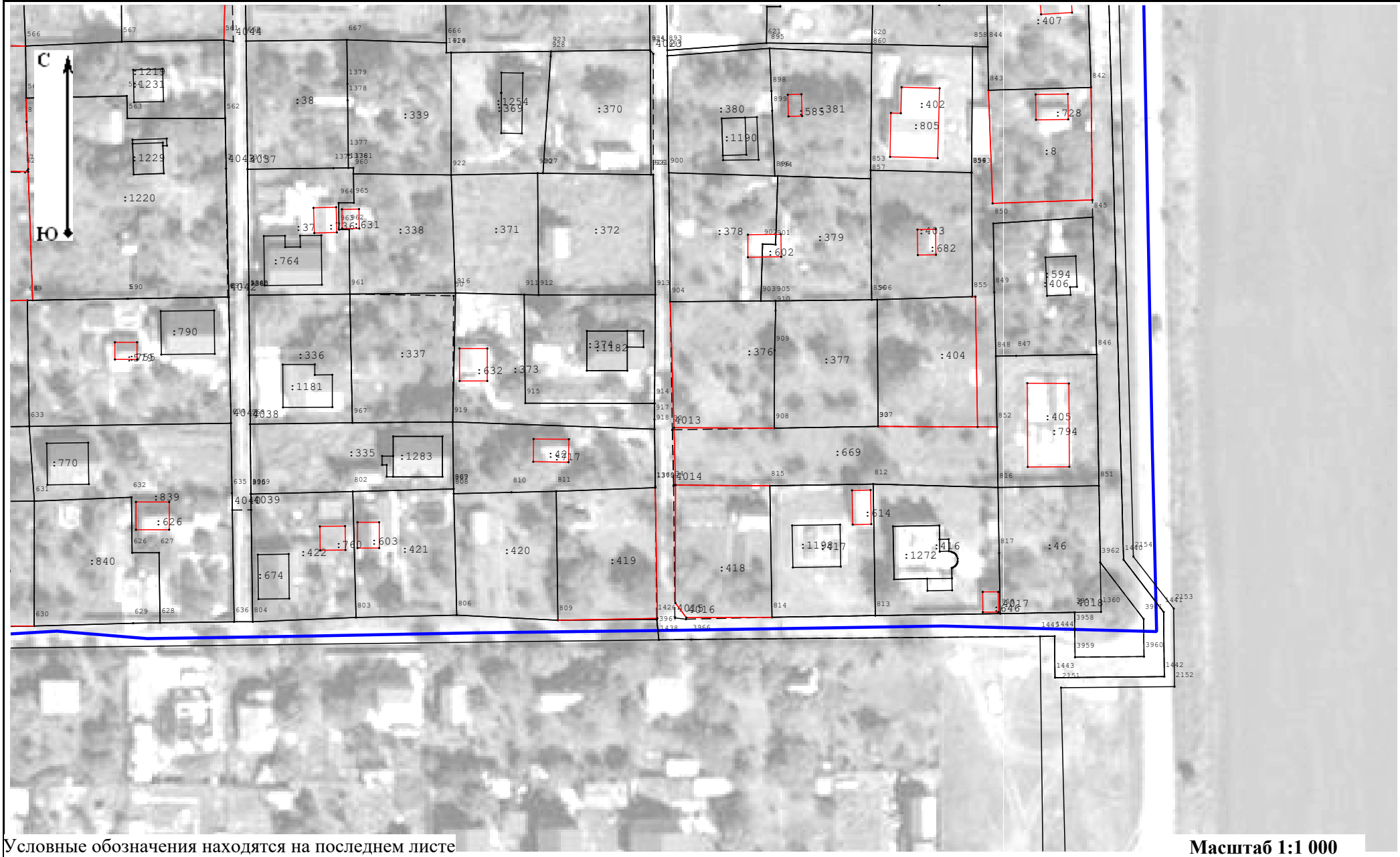

Условные обозначения находятся на последнем листе

Масштаб 1:1 000

Схема границ земельных участков

Условные обозначения:

7 - Существующая точка, имеющиеся в ГКН сведения о которой позволяют однозначно определить ее местоположение

- Существующая часть границы, имеющиеся в ГКН сведения о которой достаточны для определения ее местоположения

- Вновь образованная часть границы, сведения о которой достаточны для определения ее местоположения

5 - Прекращающая существование точка, сведения о которой позволяют однозначно определить ее местоположение

23:43:0101012 - Номер кадастрового квартала

- Граница кадастрового квартала

н1О - Обозначение новых точек границ объектов капитального строительства

Схема геодезических построений

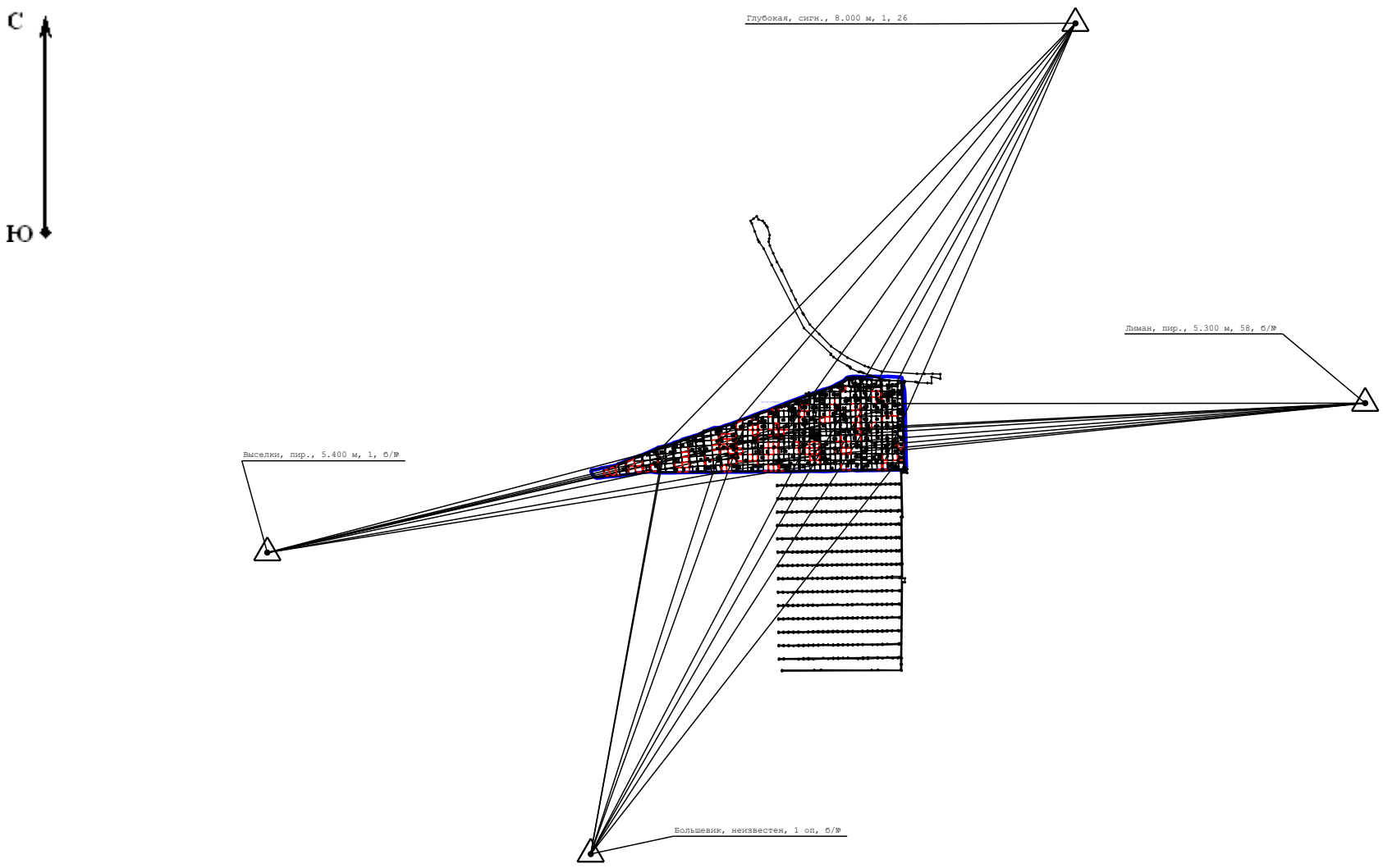

Масштаб 1:25 000

Условные обозначения:

- Пункт государственной геодезической сети

- Граница кадастрового квартала

- Напровление геодезичиских построений при определении координат характерных точек границ земельеого участка

91:01:073004 - Номер кадастрового квартала

ПРАВИЛА ЗЕМЛЕПОЛЬЗОВАНИЯ И ЗАСТРОЙКИ

Ейского городского поселения Ейского района
Краснодарского края

Карта градостроительного зонирования

УСЛОВНЫЕ ОБОЗНАЧЕНИЯ

ГРАНИЦЫ

- Муниципальных районов
- Городских поселений
- Сельских поселений
- Населенных пунктов
- Земельных участков, сведения о которых содержатся в ЕГРН
- Граница территории объекта культурного наследия
- Границы территории исторического поселения

ГРАДОСТРОИТЕЛЬНЫЙ РЕГЛАМЕНТ НЕ РАСПРОСТРАНЯЕТСЯ
Земельные участки, предназначенные для размещения линейных объектов и (или) занятые линейными объектами

Железнодорожные пути

- Железнодорожный путь общего пользования
- Железнодорожный путь необщего пользования

Автомобильные дороги

- Автомобильные дороги регионального или межмуниципального значения
- Автомобильные дороги местного значения

ТЕРРИТОРИАЛЬНЫЕ ЗОНЫ

Жилые зоны

- Ж-1 — Зона застройки индивидуальными жилыми домами
- Ж-2 — Зона застройки малоэтажными жилыми домами (до 4 этажей, включая мансардный)
- Ж-3 — Зона застройки среднеэтажными жилыми домами (до 8 этажей, включая мансардный)
- Ж-4 — Зона застройки многоэтажными жилыми домами (9 этажей и более)

И единицы исторические поселения

- ИТ Ж1 Т 1 — Зона индивидуальной жилой застройки, высокая степень сохранности исторической среды
- ИТ Ж1 Т 2 — Зона индивидуальной жилой застройки, средняя степень сохранности исторической среды
- ИТ Ж1 Т 3 — Зона индивидуальной жилой застройки, низкая степень сохранности исторической среды
- ИТ Ж2 Т 1 — Зона индивидуальной жилой застройки
- ИТ Ж3 Т 1 — Зона среднеэтажной жилой застройки

Общественно-деловые зоны

- ОД — Многофункциональная общественно-деловая зона
- ОД-1 — Зона специализированной общественной застройки

И единицы исторические поселения

- ИТ ОД1 Т 1 — Зона общественной застройки, высокая степень сохранности исторической среды
- ИТ ОД1 Т 2 — Зона общественной застройки, средняя степень сохранности исторической среды
- ИТ ОД1 Т 3 — Зона общественной застройки, низкая степень сохранности исторической среды
- ИТ ОД2 Т 1 — Зона общественной застройки

Производственные зоны, зоны инженерной и транспортной инфраструктур

- ПР — Производственная зона
- К-1 — Коммунально-складская зона
- И — Зона инженерной инфраструктуры
- Т — Зона транспортной инфраструктуры

И единицы исторические поселения

- ИТ ПР Т 1 — Зона производственной деятельности

Зоны сельскохозяйственного использования

- СХ1 — Зона сельскохозяйственных угодий
- СХ-2 — Производственная зона сельскохозяйственных предприятий
- СХ-3 — Зона ведения садоводства и огородничества

Зоны рекреационного назначения

- Р-1 — Зона озелененных территорий общего пользования
- ОТ — Курортная зона
- Р-2 — Зона отдыха

И единицы исторические поселения

- ИТ Р Т 1 — Зона отдыха (рекреации)
- ИТ Р Т 2 — Зона курортной деятельности

Зоны специального назначения

- СН — Зона кладбищ
- СН1 — Зона складирования и захоронения отходов
- СН2 — Зона озелененных территорий специального назначения
- СН4 — Зона режимных территорий

И единицы исторические поселения

- ИТ СН Т 1 — Зона обеспечения обороны и безопасности

ГРАДОСТРОИТЕЛЬНЫЙ РЕГЛАМЕНТ НЕ УСТАНАВЛИВАЕТСЯ

- Сельскохозяйственные угодья в составе земель сельскохозяйственного назначения
- Земли, покрытые поверхностными водами
- Улично-дорожная сеть (территории общего пользования)

Территории, зоны и площадки для инвестиционной деятельности, комплексного развития
Комплексное развитие территорий

- Граница территории, предусматривающей осуществление деятельности по комплексному и устойчивому развитию (аквадория ЗЕЙСКОГО ЕЙСКА)

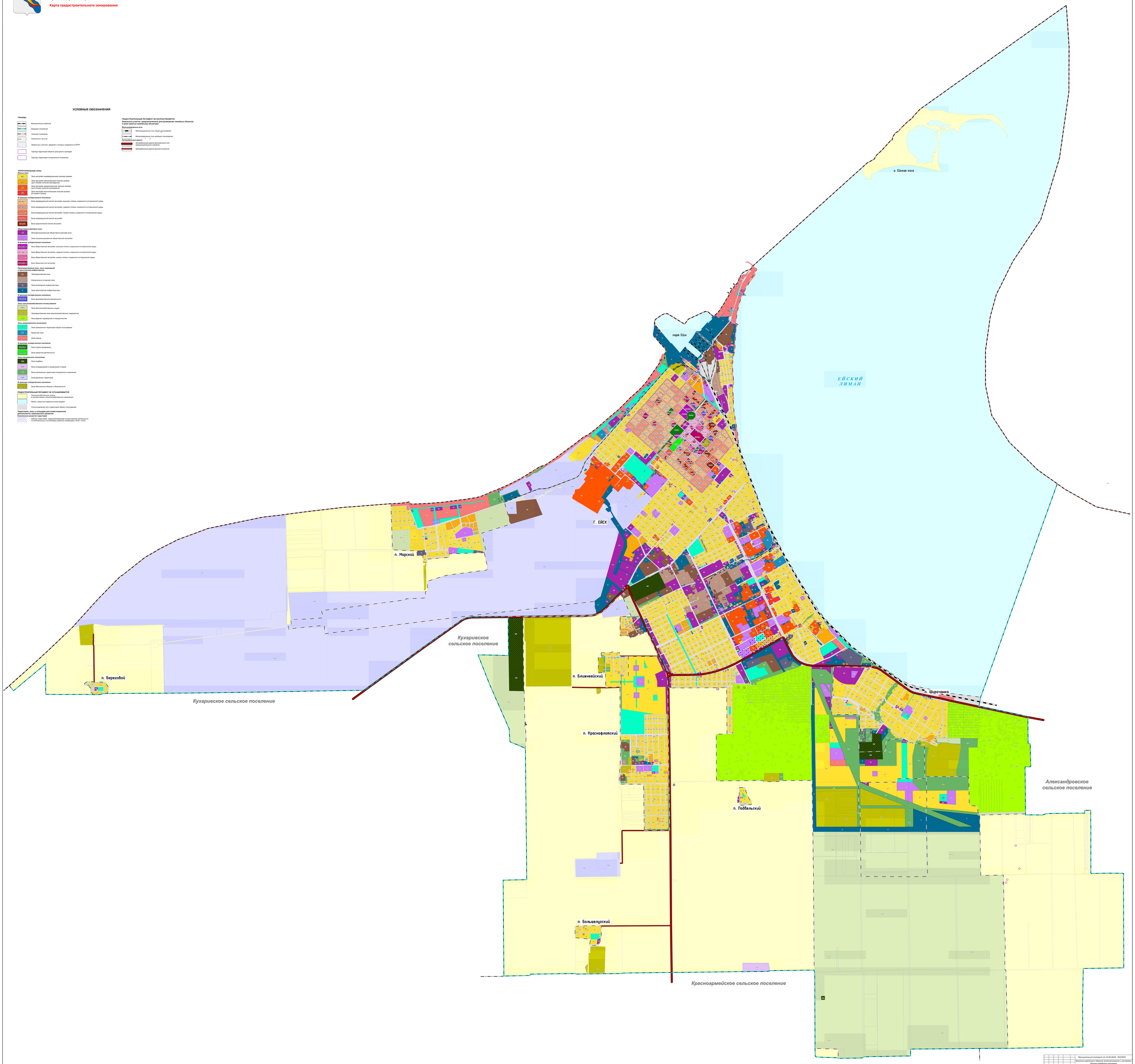

Изм.	Кол.уч.	Лист	N док.	Подп.	Дата	Муниципальный контракт от 24.04.2023г. №0/2023	
						Внесение изменений в Правила землепользования и застройки Ейского городского поселения Ейского района Краснодарского края	
						Правила землепользования и застройки	Стадия: Лист: Листов:
							ГКУ 1 1
						Карта градостроительного зонирования М 1:10 000	ИП Пудтов А.С. 2023г.

**АДМИНИСТРАЦИЯ
ЕЙСКОГО ГОРОДСКОГО
ПОСЕЛЕНИЯ
ЕЙСКОГО РАЙОНА**

Свердлова ул., д. 106, г. Ейск,
Краснодарский край, 353680,
тел. (86132) 2-12-88,
факс (86132) 2-34-04,
e-mail mail@adm-yeisk.ru

19.02.2025 № 01-457/25-16
На № 01-23-843/25 от 03.02.2025

Заместителю директора –
Главному технологу
Филиала ППК «Роскадастр» по
Краснодарскому краю

А.И. Власенко

Сормовская ул.,
дом № 3,
г. Краснодар, 350018

filial@23.kadastr.ru

О предоставлении информации

Уважаемый Андрей Иванович!

По поручению главы муниципального образования Ейский район администрацией Ейского городского поселения Ейского района рассмотрено Ваше письмо о предоставлении сведений и имеющихся материалов, необходимых для выполнения комплексных кадастровых работ и определения местоположения границ земельных участков в отношении садоводческих товариществ.

Садоводческие некоммерческие товарищества (далее – СНТ) расположенные в следующих кадастровых кварталах (согласно прилагаемому к письму списку):

1) 23:42:0708001 – СНТ «Весна»;
2) 23:42:0708002 – СНТ «Виктория», с/т «Заря»;
3) 23:42:0708004 – СНТ «Виктория», СНТ «Южное»;
4) 23:42:0710003 – СНТ «Авиаработник»;
5) 23:42:0710004 – СНТ «Луч»;
6) 23:42:0710007 – СНТ «Садовод» Завода Полиграфмаш;
7) 23:42:0708005 –СНТ «Лотос»;
8) 23:42:0710008 – СНТ «Янтарный», в соответствии с Генеральным планом развития города Ейска, утвержденным решением Совета Ейского городского поселения Ейского района от 26 ноября 2021 года № 32/4 «Об утверждении проекта «Внесение изменений в Генеральный план развития города Ейска», находятся в границах зоны садоводческих, огороднических и некоммерческих объединений граждан.

В соответствии с Правилами землепользования и застройки Ейского городского поселения Ейского района, утвержденными решением Совета

ПРИНЯЛА
ДЕНИСЕНКО Т.В.
24 02 2025

Входящий № 03018/25
«24» 02 2025 г.

Ейского городского поселения Ейского района от 29 января 2013 года № 52/4 «Об утверждении Правил землепользования и застройки Ейского городского поселения Ейского района» (далее – Правила), вышеуказанные СНТ расположены в территориальной зоне: «Сх3. Зона ведения садоводства и огородничества», градостроительным регламентом которой предусмотрен, в том числе, основные виды разрешенного использования – «Ведение огородничества 13.1», «Ведение садоводства 13.2».

Вид разрешенного использования земельного участка «Ведение садоводства 13.2». предусматривает осуществление отдыха и (или) выращивания гражданами для собственных нужд сельскохозяйственных культур; размещение для собственных нужд садового дома, жилого дома, указанного в описании вида разрешенного использования с кодом 2.1, хозяйственных построек и гаражей для собственных нужд.

Предельные размеры для земельного участка с видом разрешенного использования «Ведение садоводства 13.2»:

минимальная площадь земельного участка - 300 кв.м; максимальная площадь земельных участков - 1500 кв.м.

Кроме того, для указанного вида установлены следующие параметры:

минимальные и максимальные размеры земельных участков (длина, ширина) - не подлежат установлению.

Максимальный процент застройки в границах участка – 40 %.

Минимальный отступ строений от границ земельного участка:

до вновь построенного одно-, двухквартирного жилого дома не менее 3 м;

при реконструкции существующего здания не менее 1 м.

В сложившейся застройке, при ширине земельного участка 12 метров и менее, для строительства жилого дома минимальный отступ от границы соседнего участка составляет не менее:

1,0 м - для одноэтажного жилого дома;

1,5 м - для двухэтажного жилого дома;

2,0 м - для трехэтажного жилого дома, при условии, что расстояние до расположенного на соседнем земельном участке жилого дома не менее 5 м.

Вид разрешенного использования земельного участка «Ведение огородничества 13.1», предусматривает осуществление отдыха и (или) выращивания гражданами для собственных нужд сельскохозяйственных культур; размещение хозяйственных построек, не являющихся объектами недвижимости, предназначенных для хранения инвентаря и урожая сельскохозяйственных культур.

Предельные размеры для земельного участка с видом разрешенного использования «Ведение огородничества 13.1»:

минимальная площадь земельного участка - 300 кв.м; максимальная площадь земельных участков - 1500 кв.м.

Кроме того, для указанного вида установлены следующие параметры:

минимальные и максимальные размеры земельных участков (длина, ширина) - не подлежат установлению.

Максимальный процент застройки в границах участка – 30 %.

Минимальный отступ от границ соседнего участка: до вспомогательных хозяйственных строений– 1 м, до низкорослых кустарников – 1 м, до среднерослых - 2 м, до высокорослых деревьев - 4 м, до постройки для содержания скота и птицы – 1 м.

Направляем в Ваш адрес имеющиеся материалы: архивные сведения испрашиваемых садоводческих некоммерческих товариществ, утвержденные и актуальные Генеральный план развития и Правила землепользования и застройки Ейского городского поселения Ейского района.

Ответственное лицо за взаимодействие с исполнителем комплексных кадастровых работ в муниципальном образовании Ейский район является начальник управления муниципальных ресурсов администрации муниципального образования Ейский район – Перевышина Наталья Викторовна, тел.: 8(86132)-2-30-25.

Приложение: https://disk.yandex.ru/d/GUSFQ2DFJGR6qA

Исполняющий обязанности главы
Ейского городского
поселения Ейского района Ю.А. Белан

А.А. Кравченко
25259

Скачать QR-код

PNG

SVG

EPS

PDF

КОПИЯ ВЕРНА
Специалист 1 категории
Анисимов И.Р.
Управление архитектуры и градостроительства администрации Ейского городского поселения Ейского района

ПЛАН
ТЕРРИТОРИИ САДОВОДЧЕСКОГО ТОВАРИЩЕСТВА „САДОВОД"
ЕЙСКОГО СТАНКОСТРОИТЕЛЬНОГО ЗАВОДА

Масштаб 1:1000

План составил Клиз П.Е.

ПУБЛИЧНО-ПРАВОВАЯ КОМПАНИЯ
«РОСКАДАСТР»
(ППК «Роскадастр»)

ФИЛИАЛ
ПУБЛИЧНО-ПРАВОВОЙ КОМПАНИИ
«РОСКАДАСТР»
ПО КРАСНОДАРСКОМУ КРАЮ
(Филиал ППК «Роскадастр»
по Краснодарскому краю)

ул. Сормовская, 3, г.Краснодар, 350018
тел. (861) 992-13-01, (861) 992-13-02
E-mail: filial@23.kadastr.ru

ОКПО 73866322, ОГРН 1227700700633
ИНН/КПП 7708410783/231243001

30.06.2025 № 44-12318-ВА/25

На №_____ от _____

Администрация
муниципального образования
Ейский район

eisk@mo.krasnodar.ru

О запросе сведений

На основании соглашения о предоставлении ППК «Роскадастр» субсидии на выполнение комплексных кадастровых работ от 30.01.2025 № 321-20-2025-002 филиал ППК «Роскадастр» по Краснодарскому краю выполняет комплексные кадастровые работы федерального значения (далее – ККР ФЗ) в отношении объектов недвижимости, расположенных на территории Ейского района Краснодарского края.

В соответствии с частью 4.1 статьи 42.6 Федерального закона от 24.07.2007 № 221-ФЗ «О кадастровой деятельности» орган местного самоуправления муниципального района, муниципального округа, городского округа или поселения по месту нахождения таких объектов недвижимости при наличии у них документа, устанавливающего или подтверждающего право на объект недвижимости, в том числе документа, указанного в пункте 9 статьи 3 Федерального закона от 25 октября 2001 года № 137-ФЗ «О введении в действие Земельного кодекса Российской Федерации», направляют заявление о внесении в Единый государственный реестр недвижимости сведений о таких земельных участках, зданиях, сооружениях, объектах незавершенного строительства по правилам, предусмотренным частями 5 - 9 статьи 69 Федерального закона от 13 июля 2015 года № 218-ФЗ «О государственной регистрации недвижимости».

При проведении ККР ФЗ на территории садоводческих товариществ «Луч», «Лотос», «Виктория», «Заря», «Дружба», «Красная-звезда, «Весна», «Южное», «Садовод», «Садовод завода Полиграфмаш», «Янтарный», «Авиаработник», «Юбилейный» было выявлено, что в Едином

государственном реестре недвижимости (далее - ЕГРН) отсутствуют сведения о земельных участках согласно приложенному перечню.

В связи с чем, при наличии в Вашем распоряжении документов, устанавливающих или подтверждающих права на указанные в приложении объекты недвижимости, просим провести работы по включению в ЕГРН сведений о данных земельных участках как о ранее учтенных объектах недвижимости. Информацию о проделанной работе, в разрезе каждого земельного участка в табличной форме, просим направить ответным письмом (на электронную почту otdel_kkr@23.kadastr.ru) с указанием номеров заявлений, представленных Вами в орган регистрации прав, а также кадастровых номеров, внесенных в ЕГРН земельных участков для включения их в перечень объектов, в отношении которых выполняются ККР ФЗ, либо сведения об отсутствии соответствующих документов на рассматриваемые земельные участки.

Приложение: перечень земельных участков, сведения о которых отсутствуют в ЕГРН, в электронном виде.

Заместитель директора – главный технолог

ДОКУМЕНТ ПОДПИСАН ЭЛЕКТРОННОЙ ПОДПИСЬЮ

СВЕДЕНИЯ О СЕРТИФИКАТЕ ЭП

Сертификат: 018C3F8D00A7B11AA74265E4B15AFDE004

Владелец: Власенко Андрей Иванович

Действителен: с 08.07.2024 до 08.10.2025

А.И. Власенко

А.Н. Тер-Акопова
8(861)992-13-02 (доб. 2714)

РОССИЙСКАЯ ФЕДЕРАЦИЯ

ГЛАВА АДМИНИСТРАЦИИ ГОРОДА ЕЙСКА

КРАСНОДАРСКОГО КРАЯ

ПОСТАНОВЛЕНИЕ

Г.ЕЙСК

"10" 02 1992г.

№ 148

О передаче в собственность гражданам ранее предоставленных для садоводства земельных участков.

В соответствии со статьёй 7 Земельного Кодекса РСФСР и Постановлениями администрации Краснодарского края ПОСТАНОВЛЯЮ:

1.Передать в собственность бесплатно гражданам все ранее предоставленные для садоводства земельные участки.

2.Управлению делами администрации города (т.Шевцов В.П.) обеспечить изготовление и выдачу свидетельств на право собственности на землю.

3.Контроль за исполнением данного постановления возложить на комитет по земельной реформе г.Ейска.

И.о. Главы администрации города А.П.Белецкий.

Требуется регистрация A4ScanDoc. Пробный период истек. A4ScanDoc.com

ДЕЛО

№ 1

Садоводческого ТОВАРИЩЕСТВА
Ейского станкостроительного ЗАВОДА.

Садовод

Начато 30 марта 1967 г.

Окончено 19 г.

Отсканировано программой A4ScanDoc, сайт программы www.a4scandoc.com.com

Требуется регистрация A4ScanDoc. Пробный период истек. A4ScanDoc.com

РСФСР
Министерство сельского хозяйства
ЕЙСКОЕ
районное производственное управление сельского хозяйства
Краснодарского краевого управления сельского хозяйства
гр. Ейск, ул. Ленина, 69. Телефон № 5-64

33

№ _____ 13 апреля 1967 г.

Отделу Землепользования
и Землеустройства

Препровождается землеустроительное дело об отводе земельного участка под коллективный сад рабочих и служащих Ейского станкостроительного завода, из земель свх. „Мичуринский"

Ст. инж. землеустроитель Аксенов

Отсканировано программой A4ScanDoc, сайт программы www.a4scandoc.com.com

Требуется регистрация A4ScanDoc. Пробный период истек. A4ScanDoc.com

Вх. № 67
5.05.67 г.

Ейский райисполком
т. Анциловой

т. Анциловой г. П.
3.V.67 г.

РСФСР
ИСПОЛНИТЕЛЬНЫЙ КОМИТЕТ КРАСНОДАРСКОГО КРАЕВОГО СОВЕТА
ДЕПУТАТОВ ТРУДЯЩИХСЯ
г. Краснодар

Ейский Горисполком
ПОЛУЧЕНО
4 - 5 1967
Вход. № 175 р.

РЕШЕНИЕ

от 19 апреля 1967 г. № 302/32

Об отводе земельных участков для организации коллективных садов в г. Ейске.
/ докл. т. Канцуров/

Принять предложение Ейского горисполкома об отводе Ейскому станкостроительному заводу для организации коллективного сада для рабочих и служащих, земельного участка площадью 6,7 гектара, из земель, неиспользованных в сельском хозяйстве плодоовощного совхоза "Мичуринский", с его согласия.

П.п. ПРЕДСЕДАТЕЛЬ КРАЙИСПОЛКОМА-И.РЯЗАНОВ
СЕКРЕТАРЬ КРАЙИСПОЛКОМА-С.ПОПОВ

Верно: Зав.протокольной частью /В.Найденова/

вк.

Вр. пр. сообщить просительнице. 5.05.67

IV-67 г. Краснодар, ФОП № 1255—15000

Отсканировано программой A4ScanDoc, сайт программы www.a4scandoc.com.com

Требуется регистрация A4ScanDoc. Пробный период истек. A4ScanDoc.com

РСФСР

ИСПОЛНИТЕЛЬНЫЙ КОМИТЕТ

КРАСНОДАРСКОГО КРАЕВОГО СОВЕТА ДЕПУТАТОВ ТРУДЯЩИХСЯ

«3» января 1967 г.

№ 10-3

гор. Краснодар, Красная, 35

Ейский Горисполком
ПОЛУЧЕНО
«6» 1 1967 г.
Вход. № 21

ЕЙСКИЙ ГОРИСПОЛКОМ

КОПИЯ: ЕЙСКИЙ СТАНКОСТРОИТЕЛЬНЫЙ ЗАВОД

На №7417 от 21 декабря 1966 г.

т. Шикаевуре

Крайисполком поручает Вам рассмотреть ходатайство Ейского станкостроительного завода об отводе земельного участка под коллективный сад для 100 рабочих и служащих завода и решить его в соответствии с постановлением Совета Министров РСФСР и Всесоюзного Центрального Совета профессиональных Союзов от 18 марта 1966 года № 261, "О коллективном садоводстве рабочих и служащих в РСФСР".

Заместитель председателя Крайисполкома -

/Н.ДАНИЛЕНКО /

т. Анонеб.
Выше сообщено
на исполнение
15/I 67 г.

IV-1966 г. Краснодар, фабрика офсетной печати. № 905 15000

Отсканировано программой A4ScanDoc, сайт программы www.a4scandoc.com.com

Требуется регистрация A4ScanDoc. Пробный период истек. A4ScanDoc.com

РСФСР

Исполнительный комитет

ЕЙСКОГО ГОРОДСКОГО СОВЕТА ДЕПУТАТОВ ТРУДЯЩИХСЯ

г. Ейск Краснодарского края

№ 63 30. марта 1967 г.

РЕШЕНИЕ

Об отводе земельного участка Ейскому станкозаводу под коллективный сад рабочих и служащих завода.

(Док.ст.инж.землеустроитель Тов.АНАНЬЕВ Г.П.)

Горисполком отмечает, что коллективное садоводство рабочих и служащих городских предприятий и учреждений развито недостаточно. Городское садоводческое товарищество "Садовод" насчитывает только 230 семей садоводов, создавших коллективный сад на площади 19 га.

Это товарищество не имеет земельной базы для дальнейшего увеличения площади коллективного сада и поэтому лишено возможности принимать в свой коллектив новых членов.

Профсоюзные комитеты предприятий и учреждений города слабо разъясняют рабочим и служащим Постановление Совета Министров РСФСР и ВЦСПС от 18.Ш.1966г.№ 261"О коллективном садоводстве рабочих и служащих".

В соответствии с поручением крайисполкома от 3.1.1967г.№10/3,-

Горисполком р е ш и л :

1.Удовлетворить просьбу администрации и завкома профсоюза Ейского станкозавода-отвести под коллективный сад рабочих и служащих этого завода земельный участок площадью 6,7 га на 100 семей из земель плодоовощного совхоза"Мичуринский",не используемых в сельхозпроизводстве(старая роща),с согласия дирекции этого совхоза.

2.Рекомендовать администрации станкозавода не в ущерб основной деятельности,оказать помощь коллективу садоводов в раскорчевке и расчистке земель участка,в закладке садов,виноградников,ягодников и благоустройстве территории коллективного сада за плату по договору с правлением товарищества.

3.Освоение земельного участка,предусмотренного под коллективный сад может быть начато только после утверждения землеотвода в установленном порядке и утверждения горисполкомом проекта организации территории коллективного сада,согласованного с органами архитектурно-строительного,санитарного и пожарного надзора.

4.Правление садоводческого товарищества по решению администрации и заводского комитета профсоюза выделяет членам товарищества земельный участок размером 600 кв.м.на семью.

5.Разрешить садоводческому товариществу станкозавода в соответствии с проектом организации территории коллективного сада возводить по утвержденным проектам хозяйственные постройки и сооружения общего пользования,а членам товарищества-садовые домики

Отсканировано программой A4ScanDoc, сайт программы www.a4scandoc.com.com

Требуется регистрация A4ScanDoc. Пробный период истек. A4ScanDoc.com

летнего типа полезной площадью от 12 до 25 кв.м.с террасами площадью до 10 кв.м.на семью.

6.Просить районное производственное управление сельского хозяйства оказать помощь коллективу рабочих и служащих станкозавода в разработке и составлении проекта организации территории коллективного сада.

7.Главному архитектору города т.Анпилову В.Д.обеспечить садоводческое товарищество станкозавода типовыми проектами общественных построек и садовых домиков летнего типа.

8.Ейскому плодопитомническому совхозу и горзеленстрою обеспечить продажу садоводческому товариществу станкозавода посадочного материала плодово-ягодных,виноградных и декоративных культур,районированных пород и сортов.

9.Курортторгу,райпотребсоюзу и лесоторговому складу обеспечить продажу садоводческим товариществам города сборных садовых домиков и деталей к ним,стройматериалов,хозяйственного инвентаря и садового инструмента,а также удобрений и ядохимикатов в мелкой расфасовке.

10.Правлению садоводческого товарищества станкозавода представить горисполкому для регистрации устав товарищества, принятый на общем собрании коллектива садоводов до 1.У.67г. и проект организации территории сада на утверждение горисполкома до 20.У.1967г.

11.Просить крайисполком утвердить настоящее решение.

ПРЕДСЕДАТЕЛЬ ГОРИСПОЛКОМА — (Н.МИХАЙЛОВСКИЙ)

СЕКРЕТАРЬ ГОРИСПОЛКОМА — (Н.КВАША)

Отсканировано программой A4ScanDoc, сайт программы www.a4scandoc.com.com

Требуется регистрация A4ScanDoc. Пробный период истек. A4ScanDoc.com

РСФСР
Министерство сельского хозяйства
ЕЙСКОЕ
районное производственное управление сельского хозяйства
Краснодарского краевого управления сельского хозяйства
гор. Ейск, ул. Ленина, 69. Телефон № 5-64

№ _____ 30 марта 1967 г.

ЗАКЛЮЧЕНИЕ

Об отводе земельного участка Ейскому Станкостроительному заводу под коллективный сад рабочих и служащих из земель плодоовощного совхоза "Мичуринский".

Администрация и Завком профсоюза Ейского станкозавода обратились с просьбой об отводе земельного участка под коллективный сад рабочих и служащих завода из земель совхозов прилегающих к городу Ейску, причем высказано пожелание рабочих изыскать такой участок, который находился бы на небольшом расстоянии от города и связан автобусным сообщением.

Производственное Управление сельского хозяйства обсудив возможность наиболее правильного решения этого вопроса с учетом интересов сельхозпроизводства и пожеланий рабочих и служащих считает целесообразным отвести под коллективный сад участок списанной торкально-чатальной рощи совхоза "Мичуринский" площадью 6,7 га.

Роща посажена в 1936 году из малоценных для садовых целей древесных пород: тополь, клен американский, неклен, кустарники, и поэтому неиспользовалась совхозом по прямому назначению и превратилась в дикий лес не приносящий ни какой пользы совхозу. Имея треугольную форму эта роща широко известна под названием "треугольный лес".

Этот лесной треугольник очень неудобно прилегает к совхозным землям, отрезан от пахотного массива виноградниками и обособлен лесополосами, использовать его под многолетние насаждения /после раскорчевки/ совхозу не выгодно т.к. участок мал по площади, а треугольная форма и обособленность усложнили бы уход за таким садом или виноградником. Как пахотный участок,-он так же был бы для совхоза малоценным, поскольку находится в садово-виноградном отделении, которое не занимается посевами полевых культур, поэтому совхоз охотно согласился отвести этот участок станкозаводу. В то же время, для рабочих и служащих этот участок удобен своим местоположением, близостью к городу, а также тем, что он связан с городом автобусным сообщением.

После раскорчевки рощи получается участок

1966 г. Ейская тип. Упр. по печати Зак. № 1691 1000

Отсканировано программой A4ScanDoc, сайт программы www.a4scandoc.com.com

Требуется регистрация A4ScanDoc. Пробный период истек. A4ScanDoc.com

окруженный во всех сторон существующими лесополосами, что так же важно для молодого сада. К недостаткам участка относится только необходимость проведения трудоемких работ по раскорчевке леса и расчистке площади, однако эти затраты компенсируются другими положительными достоинствами его.

Представители рабочих и служащих завода осмотрели рощу в натуре и выразили согласие коллектива на ее отвод под коллективный сад.

Главный архитектор города, санитарная и противопожарная служба согласны с организацией коллективного сада рабочих на территории "треугольного леса".

С точки зрения сельхозпроизводства отвод этой рощи является наиболее выгодным, т.к. пригородные совхозы располагают небольшими площадями пашни и ее отвод нежелателен.

Начальник
Ейского районного
производственного управления
сельского хозяйства /М. КАТИН/.

Отсканировано программой A4ScanDoc, сайт программы www.a4scandoc.com.com

Требуется регистрация A4ScanDoc. Пробный период истек. A4ScanDoc.com

С П Р А В К А

О размерах землепользования плодоовощного совхоза "Мичуринский" по состоянию на 1/XI-1966 года.

(1. В связи с отводом зем.участка под коллективный сад рабочих и служащих Ейского Станкостроительного завода)

Наименований угодий	Было на 1.XI-66г.	Отреза-ется	Остается после отрезки
1.Общ.площадь	4170	6.70	4163.30
в т.ч. пашни	2472	-	2472.0
садов	806	-	806.0
виноградников	159	-	159.0
ягодников	32	-	32.0
плодопитомников	20	-	20.0
Сельхозугодий	3489	-	3489.0
Приусадебн.и инд.огор.	118	-	118.0
Лесов и лесополос	237	6.70	230.30
Под дорогами	151	-	151.0
Под постройками	175		175.0

Ст.инженер-землеустроитель:- (Иванов)

30. марта 1967 года

Отсканировано программой A4ScanDoc, сайт программы www.a4scandoc.com.com

Требуется регистрация A4ScanDoc. Пробный период истек. A4ScanDoc.com

А К Т

Выбора земельного участка.

21 февраля 1967 года. гор. Е Й С К.

Мы, нижеподписавшиеся, комиссия Ейского Горисполкома в составе: председателя комиссии Шпак П.И., членов комиссии: главного архитектора гор.Ейска Анпилова В.Д., ст.инженера-землеустроителя Ананьева Г.П., агронома Минаева Я.И., гл.врача горСЭС Коваленко В.Я., начальника пожарной команды Козьмина Б.И. инженера-строителя Ковтуненко Н.К., в присутствии представителя Станкостроительного завода председателя Завкома профсоюза завода тов. Миняйлов Н.И и директора плодоовощного совхоза "Мичуринский" тов.Панова А.В., составили настоящий акт в том, что сего числа, в соответствии с поручением Крайисполкома от 3 января 1967 года № 10-3, произвели обследование прилегающих к городу Ейску земель, с целью выбора земельного участка для отвода под коллективный сад рабочих и служащих Ейского станкозавода, и установили, что наиболее целесообразно отвести для этой цели 6,7 гектара списанной торкально-чатальной рощи совхоза "Мичуринский", которая подлежит раскорчевке.

Участок старой рощи с названием "треугольный лес", расположен на границе земель совхоза "Мичуринский" с городскими кварталами. К этому участку подходит существующая автомобильная дорога с твердым покрытием. Сообщение с коллективным садом может осуществляться при помощи автобусов Ейск-Широчанка и маршрут № 5.

Выбранный участок удовлетворяет архитектурно-строительным, санитарным и противопожарным требованиям. Почвы участка, рельеф и местоположение являются благоприятными для закладки плодово-ягодных культур.

Председатель комиссии: / Шпак П.И. /

Члены: / Анпилов /

/ Ананьев /

/ Минаев /

/ Коваленко /

/ Козьмин /

/ Ковтуненко /

Представитель Станкозавода / Меняйлов /

Директор совхоза / Панов /

Отсканировано программой A4ScanDoc, сайт программы www.a4scandoc.com.com

Требуется регистрация A4ScanDoc. Пробный период истек. A4ScanDoc.com

СССР

Министерство здравоохранения

Учетн. форма № 151-6

Утверждена Министерством здравоохранения СССР 16.VII.1964 г.

ЗАКЛЮЧЕНИЕ № 2.

по выбору и отводу земельных участков под строительство промышленных предприятий, коммунальных, гидротехнических и других сооружений

1944 196 7 г.

1. Наименование объекта, для которого отводится участок, и его ведомственная принадлежность Садоводческое товарищество Ейского Станкостроительного завода.

2. Место нахождения участка на землях плодоовощного совхоза «Мичуринский» (Спиканная горкальная роща)

3. Санитарная классификация производства и защитной зоны по НСП 101—51 Участок предназначается под закладку коллективных садов рабочих и служащих Станкозавода, после раскорчевки рощи и расчистки участка.

4. Возможные влияния указанного объекта строительства на внешнюю среду (воздух, вода, почва) и на гигиенические условия жизни населения Коллективный сад будет оказывать положительное влияние на внешнюю среду и гигиенические условия населения города Ейска, т.к будет размещен в непосредственной близости от города с южной его стороны, откуда дуют летние суховеи.

5. Наименование проектной организации, производившей изыскания не проводились.

6. Данные изыскательских работ по участку

7. Производился или нет осмотр участка в натуре Участок в натуре осмотрен комиссией Ейского горисполкома в составе гл. врача гор СЭС Коваленко В.Д (указать состав комиссии) гл. архитектора гор. Ейска Антонова В.Д, Ст. инж. Землеустроителя Ананьева Т.Т, нач. пожарн. команды Козьмина Б.Н, агронома Минаева Б.И.

единолично представителем санитарного надзора

Какие документы предъявлялись при осмотре участка поручение Крайисполкома

Если осмотр участка в натуре не производился, указать на основании каких документов и чертежей дано заключение Планово-картографический материал масштабов 1:5000 и 1:10000, почвенная карта м-ба 1:10000 и очерк. а так же документы внутрихозяйственного землеустройства совхоза

Отсканировано программой A4ScanDoc, сайт программы www.a4scandoc.com.com

Требуется регистрация A4ScanDoc. Пробный период истек. A4ScanDoc.com

ЗАКЛЮЧЕНИЕ

Земельный участок расположенный на Земли совхоза
место расположения
«Мичуринский»

по санитарно-гигиеническим основаниям:

а) пригоден для ~~строительства~~ Посадки коллективного сада, после
наименование объекта
раскарчевки рощи, расчистка участка.

б) условно пригоден (указать необходимые оздоровительные мероприятия)

в) не пригоден (указать основания)

Настоящее заключение действительно по 1 января 1968 года

м. п.

Представитель санитарного надзора Сурвилло
подпись

Примечание: Заключение представляется:

а) Ейскому горисполкому.

б)

в)

Ейская типография. Зак. № 4642 100 X—62 г. 5

Отсканировано программой A4ScanDoc, сайт программы www.a4scandoc.com.com

Требуется регистрация A4ScanDoc. Пробный период истек. A4ScanDoc.com

СССР

МИНИСТЕРСТВО СТАНКОСТРОИТЕЛЬНОЙ и ИНСТРУМЕНТАЛЬНОЙ ПРОМЫШЛЕННОСТИ

Главное управление по производству автоматических линий и универсальных станков

Ейский станкостроительный завод

г. Ейск Краснодарского края,
ул. К. Маркса, 120
Телефон: г. Ейск, станкозавод.

Телефон 1-85.
Расчетный счет № 26201
в Ейском отд. Госбанка.

№ _____ 23. марта 1967 г.

Ананьев Г.Н. Прошу дать предложение по положительному решению

Председателю Ейского Горисполкома
тов. Михайловскому Н.Н.

Администрация и профсоюзный комитет Ейского станкозавода просит отвести земельный участок под коллективный сад рабочих и служащих завода площадью 7 га в соответствии с ~~постановлен~~ поручением Крайисполкома от 21 декабря 1966 г. за № 7417.

Директор завода /Воробьев/

Председатель завкома /Меняйлов/

Отсканировано программой A4ScanDoc, сайт программы www.a4scandoc.com.com

Требуется регистрация A4ScanDoc. Пробный период истек. A4ScanDoc.com

Список
рабочих станкостроительного завода
для получения земельного участка
под сад.

Фамилия И. О.		адрес
2	3	4
Кильченко Ю. И	модельщ.	Павлова 219
Ретюнских В. Н.	рабочий	Энгельса 86
Труба А. В.	нормир.	Победа 85 кв 9
Шилов ГС	контрол.	Ростовская 111
Димаровский В. А.	формовщ.	Гостелло 6
Семеновский А. П.	рабочий	Орловская 98
Дробаш В. Е.	рабочий	Таманская 10
Кузенко В. И	формовщ	Армавирская 89
Логвинова Н. Н.	рабочая	Морская 59
Куницина Н. Т.	рабочая	Таманская 140
Богинский А. Т.	мастер	Р. Люксембург 80
Селиновская А. П.	рабочая	Орловская 98
Кузнецов Е. А	рабочий	Одесская 105
Колесникова А. М.	бухгалт.	Павлова 78а -11
Корж В. Н.	рабочая	Октябрьская 166
Сватко Л. М	рабочая	Павлова 195
Алексеев М. В.	рабочий	Б. Хмельницкого 63а -22
Кузьминский Л. И	слесарь	П. Майская 163
Голодников Ю. К.	рабочий	Энгельса 11
Кожанов В. Л.	слесарь	К. Маркса 105 - 24
Петухова М. К	рабочая	С. Романа 71а -8
Беляева Ю. Н.	рабочая	Павлова 126
Коренвга Г. И.	диспетчер	К. Линнехта 92
Питенко В. Н.	слесарь	Павлова 78а -8
Кузнецов М. Д	слесарь	С. Романа 36б -4
Куценко Е. К.	рабочий	Павлова 78а -2
Пойда И. М	рабочий	Калинина 52
Будяк С. А.	мастер	Павлова 78а -7
Бублик А. Т.	рабочий	С. Романа 71а
Бородин Г. П.	рабочий	Октябрьская 33
Котунов В. Ф.	рабочий	Свердлова 110

Отсканировано программой A4ScanDoc, сайт программы www.a4scandoc.com.com

Требуется регистрация A4ScanDoc. Пробный период истек. A4ScanDoc.com

2	3	4
Данюкова Л.М.	рабочая	К. Маркса 103
Скалоухов Б.М.	рабочий	С. Романа 71а-12
Ясырев В.Ф.	рабочий	Ленина 113
Ласовский В.П.	слесарь	Коммунаров 53
Ребров Б.М.	строгальщ.	Павлова 78а 12
Черный В.И.	рабочий	Шмидта 139
Панченко В.Н.	рабочий	С. Романа 71а кв 2
Фролов А.И	технолог	К. Маркса 105
Мовчан А.А.	термист	Павлова 78а-17
Левкова В.И.	рабочая	С. Романа 36а кв 3.
Нефф Г.И	констр.	Свердлова 27
Фисенко В.А	констр.	Коммунаров 76-10
Куликов О.Н.	констр.	Свердлова 16
Сологуб В.Д	ст. техн	Мира переулок 10 дом 3
Василенко В.И.	констр.	С. Романа 117
Аветисов К.А.	Нач. Бюро	С. Романа 36а-9
Малашук К.А	И.Т.Р.	С. Романа 36а-8
Пацев В.П.	И.Т.Р.	Коммунаров 76-13
Радченко Н.М	И.Т.Р.	К. Маркса 105 кв 4
Трудфанов Н.М	И.Т.Р.	Гоголя 64
Шумаков А.М.	И.Т.Р.	Павлова 78а-18
Воробьев Б.В.	И.Т.Р.	Ростовская 200
Бятец В.П.	И.Т.Р	Коммунаров 76 кв 12
Пацкис А.А.	И.Т.Р.	Калинина 38 кв 2
Левченко А.П	слуцко	Ж.дорожный дом 3а кв 3
Бездурней М.Ф	рабочая	С. Романа 79а
Василенко И.А.	мастер	Павлова 78а кв 10
Шегунов В.И.	рабочий	Гоголя 107
Верзилов А.К.	слесарь	Чапаева 44а
Московой А.Д	расточник	Шевченко 90
Кузнецов И.Н.	токарь	Шевченко 15
Артюх М.С.	рабочий	Павлова 78а-14
Вобликов Г.А.	рабочий	Ростовская 89
Прищепа И.Т.	нормировщ.	Одесская 126
Егоров В.Н.	рабочий	Шевченко 217
Губин В.М.	мастер.	К. Маркса 105.
Нестеренко В.И.	рабочий	К. Маркса 105.

Отсканировано программой A4ScanDoc, сайт программы www.a4scandoc.com.com

Требуется регистрация A4ScanDoc. Пробный период истек. A4ScanDoc.com

2	3	4
Клименко М.М.	рабочий	Калинина 219
Выбиванец Б.И.	рабочий	Коммунаров 76 кв 9
Ковалева В.А	рабочий	Мира 42
Рудкева О.А.	рабочая	Коммунаров 76 кв 4
Полещук Л.В.	рабочая	Ленина 48
Петюхов В.Ф.	рабочий	С. Романа 36б-10
Ефремова А.И.	рабочая	Энгельса 97-4
Федосеев В.Б.	технолог	Седина 79 „Д"
Костенко К.А.	рабочий	Мира 136
Кратков В.П.	технолог	Одесская 71
Соколова Т.Г.	рабочая	Полевая 116
Бойченко Н.И.	кузнец	Павлова 78а кв 1
Дейнега М.И.	рабочий	Павлова 78а кв 9
Шереметьева Е.Д	рабочая	С. Романа 38
Филипьева Т.В.	рабочая	Гоголя 212
Лосовский В.П.	слесарь	Коммунаров 53.
Ребров Б.М.	строгальщ	Павлова 78а 12
Черный В.И.	рабочий	Шмидта 139
Панченко В.Н.	рабочий	С. Романа 71а-2
Фролов А.И.	технолог	К. Маркса 105
Мовчан А.А.	рабочий	Павлова 78а кв 17
Левкова В.И.	рабочая	С. Романа 36а кв 3
Бочаров В.Л.	токарь	Энгельса 45.
Приходько В.В.	токарь	К. Либкнехта 73
Резников В.И	электр.	Коммунаров 61
Шавликов Г.И.	шофер	Свердлова 121
Емцев П.Я.	И.Т.Р.	Советов 158
Квитко Т.В.	рабочая	Ростовская 258
Куйбедина Ю.В.	плотник	С. Романа 79
Недосенко С.И.	пенсион.	Коммунаров 76 кв 6
Маликян Ю.Г.	диспечер	Одесская 81-95
Матяж А.А.	термист	Ростовская 28
Рассказов Т.Н.	пенсион.	Коммунистическая 16-34
Семенов Б.М.	пенсион.	Шмидта 179
Семенов Ф.С.	пенсион.	Октябрская 139
Семенов М.М.	пенсион.	Ленина 47.
Черкасов М.Г.	пенсион.	Н. садовая Коммунистическая 163
Барановский Э.И	конетр.	К. Маркса 105-4.
Герасименко Б.А.	рабочий	

20/II ВБ

Отсканировано программой A4ScanDoc, сайт программы www.a4scandoc.com.com

Требуется регистрация A4ScanDoc. Пробный период истек. A4ScanDoc.com

РСФСР
Министерство сельского хозяйства
Краснодарский трест
специализированных
плодокартофелеводческих
СОВХОЗОВ
плодоовощной совхоз
"МИЧУРИНСКИЙ"
г. Ейск 196 г.
№ 114
город Ейск,
расчетный счет № 35133
в Ейском отделении Госбанка

Председателю Ейского горисполкома

Тов. МИХАЙЛОВСКОМУ Н.Н.

Совхоз "Мичуринский" дает согласие на отвод Ейскому станкостроительному заводу под коллективный сад рабочих и служащих участка треугольного леса площадью 6,7 га.

Директор совхоза:- (ПАНОВ)

Отсканировано программой A4ScanDoc, сайт программы www.a4scandoc.com.com

Требуется регистрация A4ScanDoc. Пробный период истек. A4ScanDoc.com

ПЛАН
плодоовощного совхоза Мичуринский Ейского района Краснодарского края
МАСШТАБ 1 : 25000

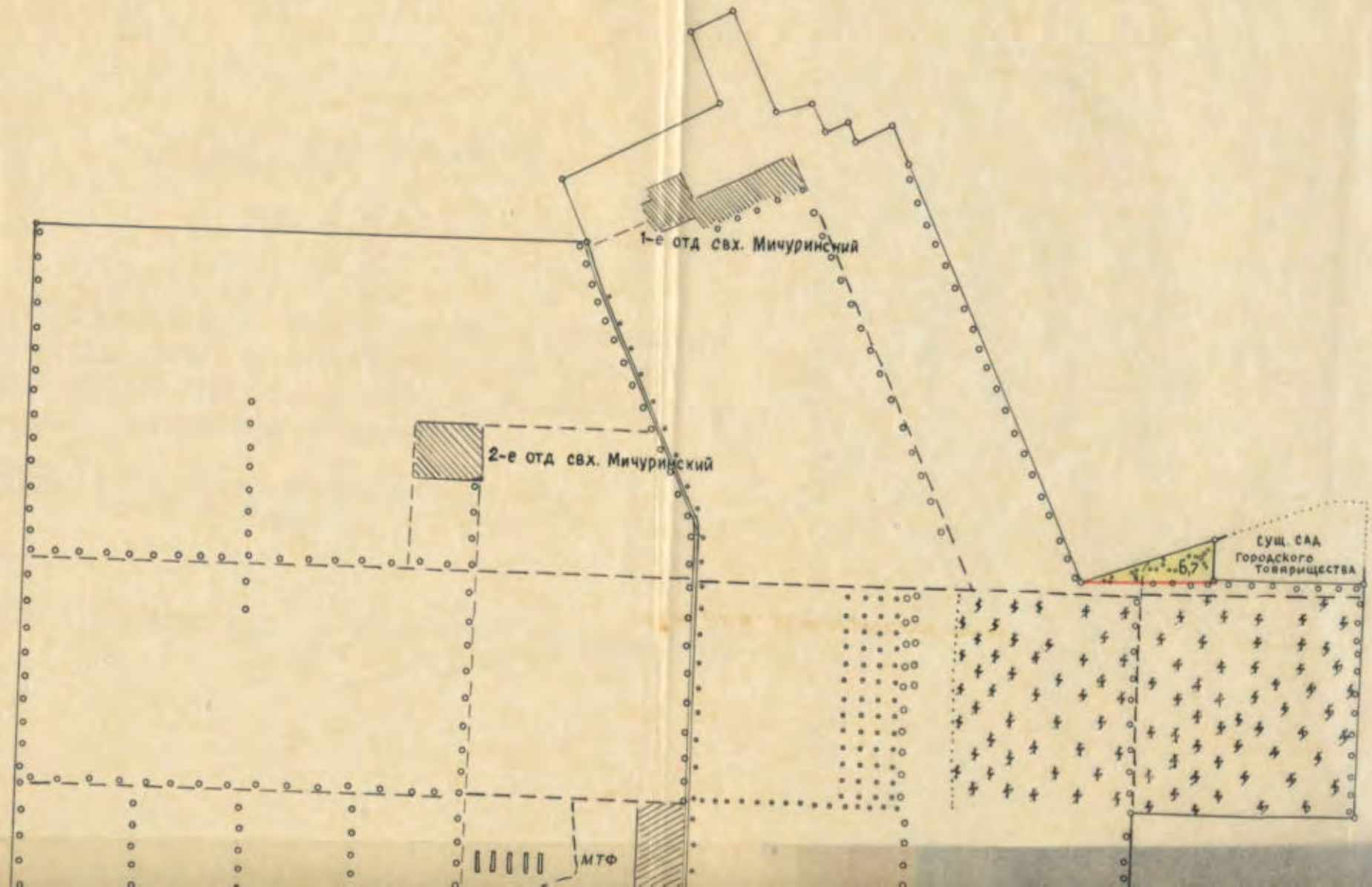

Отсканировано программой A4ScanDoc, сайт программы www.a4scandoc.com.com

Требуется регистрация A4ScanDoc. Пробный период истек. A4ScanDoc.com

Отсканировано программой A4ScanDoc, сайт программы www.a4scandoc.com.com

Требуется регистрация A4ScanDoc. Пробный период истек. A4ScanDoc.com

Ст. инж. землеустроитель Г. Ананьев (Ананьев Г. П)

Отсканировано программой A4ScanDoc, сайт программы www.a4scandoc.com

Требуется регистрация A4ScanDoc. Пробный период истек. A4ScanDoc.com

РСФСР

ИСПОЛНИТЕЛЬНЫЙ КОМИТЕТ

ЕЙСКОГО ГОРОДСКОГО СОВЕТА ДЕПУТАТОВ ТРУДЯЩИХСЯ

г. Ейск Краснодарского края

№ 98/1 19 апреля 19 67г.

ПРЕДСЕДАТЕЛЮ КРАСНОДАРСКОГО КРАЙИСПОЛКОМА -

тов. РЯЗАНОВУ И.Е.

Ейский горисполком просит списать в установленном порядке старую рощу совхоза "Мичуринский" площадью 6.7 га и отвести этот участок Ейскому Станкозаводу под коллективный сад рабочих и служащих.

ПРИЛОЖЕНИЕ : Акт обследования рощи комиссией горисполкома.

ПРЕДСЕДАТЕЛЬ ГОРИСПОЛКОМА (Н.МИХАЛОВСКИЙ)

Отсканировано программой A4ScanDoc, сайт программы www.a4scandoc.com.com

Требуется регистрация A4ScanDoc. Пробный период истек. A4ScanDoc.com

РСФСР

ИСПОЛНИТЕЛЬНЫЙ КОМИТЕТ

ЕЙСКОГО ГОРОДСКОГО СОВЕТА ДЕПУТАТОВ ТРУДЯЩИХСЯ

г. Ейск Краснодарского края

№ 98/1 19 апреля 1967г.

ПРЕДСЕДАТЕЛЮ КРАСНОДАРСКОГО КРАЙИСПОЛКОМА -

ТОВ. РЯЗАНОВУ И.Е.

Ейский горисполком просит списать в установленном порядке старую рощу совхоза "Мичуринский" площадью 6.7 га и отвести этот участок Ейскому Станкозаводу под коллективный сад рабочих и служащих.

ПРИЛОЖЕНИЕ : Акт обследования рощи комиссией горисполкома.

ПРЕДСЕДАТЕЛЬ ГОРИСПОЛКОМА (Н.МИХАЛОВСКИЙ)

Отсканировано программой A4ScanDoc, сайт программы www.a4scandoc.com.com

Требуется регистрация A4ScanDoc. Пробный период истек. A4ScanDoc.com

А К Т

Обследования бывшей торкальной Рощи совхоза "Мичуринский".

18 апреля 1967г. совхоз "Мичуринский"

Мы, нижеподписавшиеся комиссия Ейского горисполкома в составе председателя ШПАК П.И., гл.архитектора города АНПИЛОВА В.Д., ст.инженера землеустроителя АНАНЬЕВА Г.И., агронома МИНАЕВА Я.И. и гл.врача СЭС КОВАЛЕНКО В.И. в присутствии директора совхоза "Мичуринский" т.ПАНОВА А.В., председателя завкома Станкозавода т.МИННИЛОВА Н.П. произвели обследование рощи совхоза "Мичуринский" в целях ее списания и отвода под коллективный сад рабочих и служащих Ейского станкозавода.

Установлено, что роща (треугольный лес) посажена в 1936 г. для чайтально-торкальных целей из следующих древесных и кустарниковых пород:

1. Клен американский, неклен, гледичия, тополь Канадский, желтая акация, шиповник.

На момент обследования тополь полностью погиб вследствие недолговечности этой породы; 90% клена, неклена, гледичии вырублено совхозом на кол и столбы для виноградника и садовых чатал, от их пней образовалась мелкая многочисленная поросль, которая вместе с кустарником создает вид дикого леса.

Вследствие малоценности древесных пород для садовых целей, совхоз неоднократно пытался раскорчевать эту рощу, с целью использовать участок в сельхозпроизводстве, но из-за отсутствия корчевателя, не смог выполнить эту работу.

В настоящее время, в связи с поручением Крайисполкома, эту рощу площадью 6.7 га предложено отвести Ейскому Станкозаводу под коллективный сад рабочих и служащих, которые изъявили желание раскорчевать ее и создать на этом месте плодовый сад.

Учитывая, что указанная роща фактически полностью вырублена, а поросль и кустарники не имеют никакой хозяйственной ценности для совхоза и лишь напрасно занимает плодородную землю, комиссия считает целесообразным указанную рощу раскорчевать после списания ее в установленном порядке.

Настоящий акт представить горисполкому.

ПРЕДСЕДАТЕЛЬ КОМИССИИ (П.ШПАК)

ЧЛЕНЫ КОМИССИИ: (В.АНПИЛОВ)

(АНАНЬЕВ)

(МИНАЕВ)

(КОВАЛЕНКО)

ПРИСУТСТВОВАЛИ: ДИРЕКТОР СОВХОЗА "МИЧУРИНСКИЙ" (ПАНОВ А.В.)

ПРЕДСЕДАТЕЛЬ ЗАВКОМА СТАНКОЗАВОДА (МЕННИЛОВ)

Отсканировано программой A4ScanDoc, сайт программы www.a4scandoc.com.com

Требуется регистрация A4ScanDoc. Пробный период истек. A4ScanDoc.com

КРАСНОДАРСКИЙ
ОБЛИСПОЛКОМ
21/IV 07 196
Входящий № 342/4

Отсканировано программой A4ScanDoc, сайт программы www.a4scandoc.com.com

Требуется регистрация A4ScanDoc. Пробный период истек. A4ScanDoc.com

Ейский район, Краснодарского края — 5 августа 1957 года

АКТ

установления размеров и точных границ землепользования

Садоводческое товарищество Ейского Станкостроительн. завода.
название землепользования и ведомства

Мною Ст. инж. землеустроителем Ейского района (Райисполкома, разряда)
инж., техн. — ненужное зачеркнуть

Ананьевым Григорием Павловичем совместно с представителем
фамилия, имя, отчество

Садоводческого товарищества Приходько Владимиром
название землепользователя — должность, фамилия

имя, отчество и представителями смежных землепользований:

1. совхоза „Мичуринский" директором совхоза т. Пановым А.В.
указать названия землепользований и фамилии, имя, отчество уполномоченных представителей

Гор. Ейска гл. архитектором города Анжиловым В.Д.

2. Садоводческого товарищества города „Садовод"

В соответствии с постановлением (распоряжением) с решением Краснодарского
кем утвержден отвод

Крайисполкома от 19 апреля 1957 года № 302/32

смотрены и установлены размеры и точные границы землепользования по смежеству с Землями совхоза „Мичуринский" граница проходит в
указать: название землепользования, положение границы относительно ситуации, рельефа

направлении юз: 87°02' протяженностью 588.20 м.
живых урочищ и местных предметов: по суходольным границам указать данные лесов, углы поворота,

Затем преломляется под острым углом и идет по смежеству с Землями города Ейска (горкомхоз и свх. Урожай)
направления, сохранившиеся и вновь поставленные межевые знаки и т. д.

в направлении св: 70°22' до межевого столба существующего Садоводческого товарищества „Садовод" протяженностью 623. метра. Далее граница идет на юг по смежеству с Землями городского садоводческого товарищества „Садовод" в направлении юв: 0°05' протяженностью 179.02 м. Все три столба (граничных знака) в натуре сохранились, границы в натуре ясны, нужна пропашка в одном месте-от № 1 до № 2 по границе с совхозом „Мичуринский"

При установлении границ возражений не заявлено.
не заявлено, по заявленным возражениям

землеустроитель должен дать свое заключение и приложить к акту возражения землепользователя

Ст. инж. землеустроитель — Ананьев (Ананьев Г. П.)
инж., техн. — подпись — фамилия, инициалы

Представитель землепользования (Приходько В)

Представители смежных землепользований: 1. (Панов А. В)

2. (Анжилов В. Д.)

г. Саратов Картпредприятие Заказ 226 Тираж 5000

Отсканировано программой A4ScanDoc, сайт программы www.a4scandoc.com.com

Требуется регистрация A4ScanDoc. Пробный период истек. A4ScanDoc.com

Ч е р т е ж

установленной границы с нанесением геоданных, контуров ситуации и местных предметов

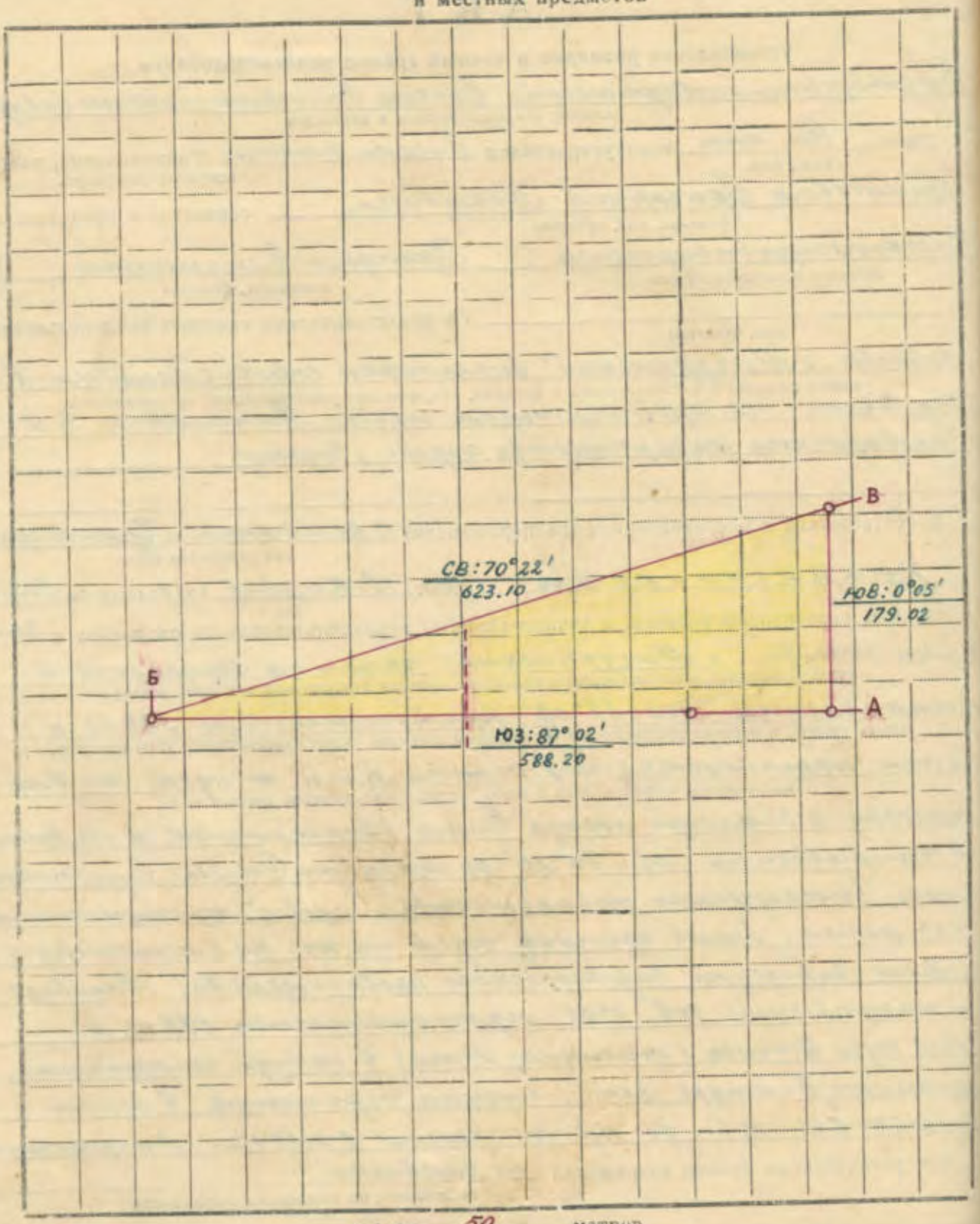

в 1 см 50 метров

Чертеж составил и геоданные надписал Ст. инж. землеустроитель Гр. Ананьев — (Ананьев.)
инж., техник подпись

Геоданные сверил ст. районный землеустроитель Гр. Ананьев (Ананьев)
подпись

"____" _____ 195 г.

Акт установления границ проверил и принял нач. земотряда _____ (_____)
подпись

"____" _____ 195 г.

Отсканировано программой A4ScanDoc, сайт программы www.a4scandoc.com.com

Требуется регистрация A4ScanDoc. Пробный период истек. A4ScanDoc.com

Р Е Ш Е Н И Е

ИСПОЛНИТЕЛЬНОГО КОМИТЕТА ЕЙСКОГО ГОРОДСКОГО СОВЕТА ДЕПУТАТОВ ТРУДЯЩИХСЯ

21 марта -1968г

44/9 Проект организации территории коллективного сада рабочих и служащих Ейского станкостроительного завода и регистрация Устава садоводческого товарищества.

(Док.тов.АПАНЬЕВ,МАЛЯЙЛОВ)

Горисполком отмечает,что проект организации территории коллективного сада рабочих и служащих Ейского станкостроительного завода составлен в границах участка,отведенного в соответствии с решением крайисполкома от 19 апреля 1957г.№ 302/32.

Размеры участков 600 кв.м.,предусмотренных проектом на каждую семью,не превышают установленных норм.Размещение участков и посадка плодово-ягодных насаждений запроектированы наиболее целесообразно,с учетом механизированной обработки междурядий всего садового участка и борьбы с вредителями и болезнями насаждений.

Для посадки рекомендованы районированные и наиболее перспективные породы и сорта плодово-ягодных культур и декоративных насаждений,-

Горисполком р е ш и л :

1.Утвердить проект организации территории коллективного сада рабочих и служащих Ейского станкостроительного завода.

2.Обязать администрацию и завком завода обеспечить соблюдение проекта при посадке многолетних насаждений,строительстве садовых домиков летнего типа,а также оказать помощь коллективу садоводов в благоустройстве территории коллективного сада.

3.Зарегистрировать устав садоводческого товарищества,принятый на общем собрании рабочих-садоводов " " марта 1968г.

4.Выдать садоводческому товариществу станкозавода государственный акт на право пользования землей.

ПРЕДСЕДАТЕЛЬ ГОРИСПОЛКОМА (Н.МИХАЙЛОВСКИЙ)

СЕКРЕТАРЬ ГОРИСПОЛКОМА (В.ГРИШИН)

ВЕРНО:ЗАВ.ОБЩИМ ОТДЕЛОМ (Е.ГРЕКОВА)

Отсканировано программой A4ScanDoc, сайт программы www.a4scandoc.com.com

Требуется регистрация A4ScanDoc. Пробный период истек. A4ScanDoc.com

ПРОТОКОЛ № 2

общего собрания садоводческого товарищества рабочих и служащих Енского Станкозавода

"19" марта 1968 года.

Всего членов товарищества 60 чел.

Присутствовало 42 чел.

Проект организации и благоустройства территории коллективного сада.

Докл. тов. Розинова Ю.К.

Собрание отмечает, что проект организации территории коллективного сада, удовлетворяет все необходимые требования, по созданию садов, предусматривает Районированный породно-сортовой состав насаждений, их наиболее целесообразные размещения на участке. Участки запроектированы с наиболее правильным сочетанием длины и ширины 30 х 20 метров.

ПОСТАНОВИЛИ:

1. Проект организации территории коллективного сада - одобрить и принять к исполнению.
2. Присвоить товариществу название " Юбилейный сад".
3. Просить горисполком утвердить настоящий проект.

Председатель собрания Приходько

Секретарь Зарремова

Отсканировано программой A4ScanDoc, сайт программы www.a4scandoc.com.com

Требуется регистрация A4ScanDoc. Пробный период истек. A4ScanDoc.com

ПОЯСНИТЕЛЬНАЯ ЗАПИСКА

к проекту организации территории плодового сада садоводческого товарищества рабочих и служащих Кисловского станкостроительного завода.

I. Землепользование.

По решению Краснодарского Крайисполкома от 19 апреля 1967 года № 302/32 Станкозаводу отведен земельный участок площадью 5.34 га / быв. треугольный лес/, для создания коллективного сада рабочих и служащих. По земельному участку отведенному под сад проходит автодорога местного значения, под которой занято 0,69 га. Полезной площади пригодной под сад - 4,65 га.

Земельный участок в натуре отграничен межевыми знаками установленного образца, границы участка согласованы со смежными землепользователями, ясны и не вызывают разногласий.

II. Проектирование участков.

Площадь садового участка для каждой семьи установлена 600 кв.м в соответствии с постановлением Совета Министров РСФСР от 18 марта 1966 года № 261, однако в связи с неправильной конфигурацией общего садового массива, часть участков, примыкающих к дороге, имеют форму трапеций, треугольников и поэтому несколько меньшую или большую площадь. Большинство участков имеет правильную форму с размерами сторон 30х20 метров - 0,06 га.

Размещение участков произведено с учетом механизированной обработки междурядий всего сада, а также борьбы с вредителями и болезнями насаждений.

III. Размещение плодово-ягодных насаждений на участке.

Вопросы породо-сортового состава сада решаются самостоятельно каждой семьей с учетом личных желаний, запросов и потребностей, однако размещение плодовых деревьев, виноградных кустов, ягодных кустарников относительно друг друга имеет существенное значение в дальнейшей эксплуатации сада. В связи с этим проект предусматривает наиболее целесообразную и обоснованную схему посадки и размещение растений на участке, с учетом особенностей их возделывания и борьбы с вредителями и болезнями.

Схема посадки.

а/ Плодовые деревья проектируется посадить с площадью питания 4,5 х 4,33 м, общее число деревьев - 28 шт., в четырех рядах.

б/ Виноградные кусты размещаются в одном ряду с расстоянием между ними 1,5 метра - 21 куст.

в/ Ягодные кустарники - малина размещается на границе участка в два ряда с интервалом между растениями через 0,5 метра.

В зависимости от желания семьи часть ряда предусмотренного проектом под ягодники может быть использована под посадку красной смородины, крыжовника, с интервалами через 1,2 метра.

Размещение плодовых деревьев в зависимости от породных особенностей, строения кроны и др.

В первом ряду плодовых деревьев около малины целесообразно разместить вишни, черешни или абрикос, персик, алича, т.к. растения эти в момент сбора ягод малины не обрабатываются ядами. Размещение в этом ряду яблонь привело бы к отравлению созревших ягод малины при опрыскивании яблонь в борьбе с плодожоркой.

Отсканировано программой A4ScanDoc, сайт программы www.a4scandoc.com.com

Требуется регистрация A4ScanDoc. Пробный период истек. A4ScanDoc.com

разно разместить груши и частично колоны имеющие пирамидальные кроны, т.к. расстояние между последним рядом плодовых деревьев и виноградником только 2,25 метра и деревья с раскидистой /широкой/ кроной будут сильно затенять виноградник, что отрицательно сказалось бы на процессе фотосинтеза, а значит на количестве и качестве урожая. Кроме того затененный виноградник в сильной степени может повреждаться грибными болезнями - мильдью, оидиумом.

Во втором и третьем рядах сада можно посадить деревья имеющие широкую крону, однако при формировании их крон надо учитывать, что интервалы между деревьями в рядах и междурядьях приняты самые минимальные с расчетом наиболее эффективного использования земельной площади и следовательно, необходимо путем обрезки создать более компактные кроны, не допуская широкого из разрастания, в противном случае кроны в междурядьях сомкнутся и механизированная обработка их будет невозможной.

При посадке деревьев так же необходимо учитывать, что нельзя рядом размещать, например, черешню и яблоню, они являются антогонистами, т.е. не переносят близость друг друга, отрицательно влияют на рост и развитие друг друга, а следовательно и на плодоношение и урожайность в будущем.

Для того, чтобы каждая семья садоводов имела возможность употреблять в пищу свежие плоды наибольшее время в течение года, необходимо разумно подойти к подбору пород и сортов, особенно яблонь, груш, винограда. При этом надо учитывать также наличие в семье детей, которым нужны соки, плоды, ягоды, содержащие наибольшее количество витаминов, глюкозы, важнейших микроэлементов, способствующих здоровому росту и развитию детей.

В связи с этим в посадках необходимо иметь плодовые деревья, ягодные кустарники и виноградные кусты различных сроков созревания, от самых ранних, до поздних зимних сортов с расчетом, чтобы на смену отошедшим ранним сортам приходили плоды и ягоды среднего, а затем позднего сроков созревания.

Рекомендуется следующий Районированный Породно-сортовой набор плодовых деревьев, ягодников, виноградника.

I. Яблоня.

1. Ранние - Мельба, Белый налив, Боровинка.
2. Средние- Бельфлер-Китайка, Августовское, Пепин Литовский
3. Поздние /зимние/-Ранет Семиренко, Джонатан, Кальвиль, Снежный, Анис Кубанский, Дилиюс.

II. Груша.

1. Ранняя - Любимица Клаппа
2. Средняя- Вильямс
3. Поздняя- Кефир, Кюрер

III. Слива.

1. Анна Шпет /поздняя/, Ренклод /зеленый, Альтана/

IV. Вишня.

1. Столовые - Подбельская.
2. Универсальные - Владимирская, Анадольская.
3. Технические - Любская

Отсканировано программой A4ScanDoc, сайт программы www.a4scandoc.com.com

Требуется регистрация A4ScanDoc. Пробный период истек. A4ScanDoc.com

У. Черешня.

I. Касиня Ранняя, Дапбера Черная.

УI. Абрикосы.

I. Краснощекий, Кр. Партизан.

УII. Персик.

I. Бархатный и др.

Ягодники.

Земляника - Комсомолка и ее производные Кубанской и Донской селекции.

Сорта - малины, смородины, красной, крыжовника выбираются по желанию.

Виноградник.

Особенно внимательно и с пониманием дела надо отнестись к подбору сортов винограда, в противном случае не избежны ошибки, которые затем исправляются прививками, на что теряется время.

При подборе сортов винограда прежде всего надо исходить из состава и потребности семьи. в ягодах. Если виноград будет потребляться в свежем виде, то надо посадить столовые ранние, средние и поздние сорта:

I. Жемчуг Сабо - 4 куста
2. Чауш - 2 куста
3. Мускат Венгерский - 5 кустов
4. Мускат Гамбургский - 5 кустов
5. Пухляковский / для мочки/ - 3 куста
6. Мускат Узбекский и южно-Дагестанский / на зиму/ - 2 куста на зиму в свежем виде.

Примечание: если в семье имеются дети- целесообразно посадить I-2 куста Кишмиша черного.

Для соков лучшим является Мускат Гамбургский,

для мочки - Пухляковский,

для зимнего хранения в свежем виде - Мускат Узбекист. и Южно-Дагестанский.

Размещение построек и декоративных насаждений на участке.

Садовые домики целесообразно разместить в междурядьи сада между 3 и 4 рядами деревьев. Такое размещение домиков выведет из механизированной обработки только одно междурядье на протяжении группы участков всего сада.

Декоративные насаждения - розы и др. многолетние кустарники высаживаются по улицам / дорогам/ общего пользования против рядов деревьев и виноградника, а также около домиков, на незатенемных местах, чтобы они не мешали обработке междурядий.

С южной стороны коллективного сада необходимо посадить

Отсканировано программой A4ScanDoc, сайт программы www.a4scandoc.com.com

Требуется регистрация A4ScanDoc. Пробный период истек. A4ScanDoc.com

садозащитную /ветроломную/ лесополосу из 3-х рядов высокоствольных древесных пород / тополь канадский, акация белая/, для защиты сада от вредоносных Юго-восточных ветров и суховеев.

По границе с дорогой местного значения целесообразно посадить живую изгородь путем загущенной посадки / посева / семян акации белой, гледичии, дикого абрикоса.
Отросшие в загущенном состоянии деревца подрезаются затем до нужной высоты / 1,5 - 1,8 метра/.
Живая изгородь будет хорошо защищать сад от животных и частично от дорожной пыли. Она дешевле, красивее и удобнее, чем изгородь обычная.

Подробные сведения о сортах плодовых деревьев, виноградника, ягодников, декоративных насаждений, об устройстве живых изгородей, садовых домиков, о вредителях и болезнях сада и мерах борьбы с ними, можно найти в специальных справочниках, книгах, по приусадебному и коллективному садоводству.

Ст.инж.землеустроитель Г. Ананьев /АНАНЬЕВ/

август 1967 года.

Отсканировано программой A4ScanDoc, сайт программы www.a4scandoc.com.com

Требуется регистрация A4ScanDoc. Пробный период истек. A4ScanDoc.com

Утвержден постановлением
Совета Министров РСФСР от
15 октября 1956 г. № 678

УСТАВ
садоводческого товарищества рабочих и служащих.

I. Цель и задачи товарищества.

1. Рабочие ИТР и служащие Ейского Станкозавода и завода "Аттракцион", пенсионеры Станкозавода добровольно объединяются в садоводческое товарищество "Юбилейный сад" в целях организации коллективного садоводства на земельной площади, отведенной садоволческому товариществу "Юбилейный сад" решением Ейского Районного исполкома депутатов трудящихся Краснодарского края.

Основной задачей садоводческого товарищества является всемерное развитие коллективного садоводства рабочих и служащих для удовлетворения их потребностей в плодах и ягодах, а также организация отдыха членов товарищества и их семей.

2. Работа товарищества осуществляется под руководством профсоюзных комитетов предприятий, учреждений, организаций и контролем исполкома городского, поселкового Совета депутатов трудящихся по месту нахождения земельного участка.

3. Освоение территории коллективного сада может быть начато после разработки проекта организации коллективного сада и его утверждения исполкомом городского, поселкового Совета депутатов трудящихся, на территории которого находится земельный участок садоводческого товарищества.

4. Садоводческое товарищество оказывает своим членам организационную и агрономическую помощь в освоении отведенного земельного участка.

5. Садоводческое товарищество пользуется правами юридического лица, может заключать договоры, связанные с предусмотренной Уставом деятельностью товарищества.

6. Садоводческое товарищество имеет текущий счет, штамп и печать.

7. По своим обязательствам садоводческое товарищество отвечает всем принадлежащим ему общественным имуществом.

Члены товарищества не несут ответственности по долгам и обязательствам товарищества.

Товарищество не отвечает по обязательствам своих членов, хотя бы и связанным с ведением коллективного садоводства.

8. Устав садоводческого товарищества после его утверждения общим собранием /конференцией/ членов товарищества представляется на регистрацию в исполком городского или поселкового Совета депутатов трудящихся, на территории которого отведен земельный участок под сад.

II. Членство в садоводческом товариществе.

9. Членами садоводческого товарищества могут быть достигшие 18-летнего возраста рабочие и служащие, учащиеся и пенсионеры, а также члены семей военнослужащих, работающих на данном предприятии, в учреждении, организации.

10. За каждым членом товарищества закрепляется земельный участок

Отсканировано программой A4ScanDoc, сайт программы www.a4scandoc.com.com

Требуется регистрация A4ScanDoc. Пробный период истек. A4ScanDoc.com

в размере, установленном решением Бисского Райисполкома Совета депутатов трудящихся, но не более 600 кв.метров.

11За рабочими и служащими, переведенными на другую работу, оставившими работу вследствие инвалидности или перехода на пенсию до истечения пятилетнего срока после получения земельного участка, а также за семьями лиц, призванных в Советскую Армию или поступивших в учебные заведения, и за семьями умерших сохраняется право пользования отведенными под сад земельными участками.

12.Все работы в коллективном саду производятся личным трудом товарищества и членов их семей и за счет их средств.

13. Каждый член товарищества обязан:

а/ строго выполнять Устав, постановления общих собраний /конференций/ членов товарищества и решения правления товарищества;

б/ уплачивать в кассу товарищества вступительный, членские и целевые взносы в размерах и в сроки, утвержденные общим собранием /конференцией/ членов товарищества;

в/ содержать в надлежащем порядке свой участок и находящиеся на нем постройки, прилегающие к нему дороги, а также соблюдать санитарные и противопожарные правила и правила внутреннего распорядка в коллективном саду;

г/ выполнять комплекс агротехнических мероприятий по закладке сада и уходу за насаждениями, особо обращая внимание на своевременное проведение мер борьбы с вредителями и болезнями плодово-ягодных насаждений и цветочно-декоративных растений;

д/ участвовать своим личным трудом и трудом членов своей семьи в общих мероприятиях, проводимых в коллективном саду;

е/ в течение первых трех лет полностью освоить своим личным трудом или трудом членов семьи предоставленный участок - посадить на этом участке фруктовые деревья, ягодные кустарники в количестве, предусмотренном планом организации коллективного сада;

ж/ беречь общественное имущество товарищества и принимать участие в охране коллективного сада.

14. Член садоводческого товарищества имеет право:

а/ участвовать в обчуждении вопросов, рассматриваемых на общих собраниях /конференциях/ членов товарищества;

б/ выбирать и быть избранным в органы управления товарищества;

в/ выдвигать перед правлением товарищества вопросы и предложения по улучшению работы товарищества и по ведению коллективного сада;

г/ обращаться к правлению товарищества за защитой своих прав в случае их нарушений со стороны отдельных членов товарищества;

д/ принимать личное участие в рассмотрении вопросов, когда правление товарищества выносит решение о его деятельности или поведении;

е/обжаловать, в случае несогласия, решение правления перед общим собранием / конференцией/ членов товарищества;

Отсканировано программой A4ScanDoc, сайт программы www.a4scandoc.com.com

Требуется регистрация A4ScanDoc. Пробный период истек. A4ScanDoc.com

ж/ пользоваться по своему усмотрению всем урожаем плодов и ягод, собранных на своем участке.

15. Лицам, выбывшим из членов товарищества по собственному желанию или лишенным права пользования садовыми участками, произведенные ими затраты возмещаются новыми пользователями этих участков в размерах, определяемых исполкомами городских и поселковых Советов депутатов трудящихся по согласованию с профсоюзными комитетами соответствующих предприятий, учреждений и организаций.

16. Выбывшим из членов товарищества лицам возвращаются следующие затраты: целевые взносы, внесенные на строительство производственных помещений, сооружений по водоснабжению, электрофикацию, устройство дороги, изгороди, а также стоимость насаждений и построек, находящихся на участке.

Не возвращаются вступительные и членские взносы, внесенные на содержание рабочих и служащих товарищества, на культурные нужды, на ремонт производственных построек за период пользования участком, а также платежи, внесенные за пользование водой, электроэнергией и автотранспортом.

17. Исключение из членов садоводческого товарищества может быть осуществлено в случаях:

личного желания члена товарищества на основании его письменного заявления в правление товарищества о нежелании состоять членом данного товарищества;

неосвоения полностью в течение первых трех лет участка, выделенного под сад;

систематического невыполнения агротехнических мероприятий или отказа от участия в общих работах в коллективном саду;

самовольной передачи участка или части его другим лицам, а также при переезде на постоянное местожительство в другую местность;

получения приусадебного участка, а также систематического нарушения Устава /в том числе отказ от уплаты установленных общим собранием /конференцией/ членов товарищества денежных взносов и за неоднократные нарушения правил внутреннего распорядка в коллективном саду;

Постановление об исключении из числа членов товарищества может быть обжаловано в месячный срок профсоюзному комитету предприятия, учреждения, организации, а решение последнего-вышестоящим профсоюзным органам, вплоть до ЦК профсоюза, решение которого является окончательным.

Освобождающие участки передаются, как правило, рабочим и служащим, работающим на предприятии, в учреждении и организации, при которых организован коллективный сад.

III. Управление садоводческим товариществом.

18. Высшим органом управления садоводческого товарищества является общее собрание / конференция/ членов товарищества.

Делами садоводческого товарищества управляет общее собрание /конференция/ членов товарищества, а в промежутках между общими собраниями /конференциями/ правление.

Общее собрание /конференция/ собирается не менее трех раз в год.

Отсканировано программой A4ScanDoc, сайт программы www.a4scandoc.com.com

Требуется регистрация A4ScanDoc. Пробный период истек. A4ScanDoc.com

19. Общее собрание /конференция/ членов садоводческого товарищества считается действительным при наличии на нем не менее половины общего числа членов товарищества, а при решении вопросов о выборе правления, ревизионной комиссии, установления размеров целевых и других взносов, утверждения решений правления о приеме и исключении членов товарищества на собрании должно присутствовать не менее 2/3 общего числа членов товарищества или делегатов, избранных на конференцию.

20. Все постановления общего собрания /конференции/, принимается большинством голосов путем открытого голосования, за исключением выборов правления и ревизионной комиссии, которые производятся путем тайного голосования.

21. Общее собрание /конференция/ членов товарищества:

а/ утверждает Устав садоводческого товарищества;

б/ избирает правление и ревизионную комиссию товарищества.

Садоводческое товарищество организует свою работу на общественных началах, однако, при большом объеме работы товарищество может иметь освобожденных работников, оплачиваемых за счет средств садоводческого товарищества;

в/ утверждает решения правления товарищества о приеме и исключении членов товарищества;

г/ утверждает производственный план, приходно-расходную смету, фонд заработной платы и годовой отчет правления и акты ревизионной комиссии;

д/ рассматривает и утверждает сметы расходов товарищества на проведение коллективных мероприятий /ограждение и охрана сада, посадка защитных лесополос, водоснабжение, электрификация, строительство дорог, мостов, строительство производственных помещений коллективного пользования и т.д./;

е/ утверждает размеры вступительных взносов, членских и целевых взносов;

ж/ утверждает правила внутреннего распорядка в коллективном саду.

22. Правление садоводческого товарищества является исполнительным органом товарищества и действует на основании Устава и постановлений общих собраний /конференций/ членов товарищества.

Правление избирается сроком на один год. Перевыборы членов правления могут быть проведены досрочно, по требованию 1/4 числа членов товарищества или по рекомендации профсоюзного комитета.

Число членов правления определяется общим собранием /конференцией/, но не должно быть менее 5 человек.

23. Правление избирает председателя, заместителя председателя, секретаря и казначея.

24. Правление товарищества:

а/ следит за выполнением членами товарищества Устава, правил внутреннего распорядка в коллективном саду, постановлений общего собрания /конференции/;

б/ следит за поступлением в кассу от членов товарищества взносов в установленные общим собранием /конференцией/ сроки и принимает меры воздействия к неаккуратным плательщикам;

в/ рассматривает на своих заседаниях акты ревизионной комиссии и принимает меры к устранению недостатков;

Отсканировано программой A4ScanDoc, сайт программы www.a4scandoc.com.com

Требуется регистрация A4ScanDoc. Пробный период истек. A4ScanDoc.com

г/ распоряжается имуществом и денежными средствами товарищества в пределах утвержденной сметы;

д/ организует охрану имущества, насаждений и урожая коллективного сада;

е/ организует консультацию и агрономическую помощь членам товарищества в проведении агротехнических насаждений, внесению удобрения, формированию кроны, обрезке плодовых деревьев, подготовке сада к зиме и других агротехнических мероприятий;

ж/ организует приобретение посадочного материала плодово-ягодных культур для товарищества, необходимой аппаратуры для борьбы с вредителями и болезнями сельскохозяйственных культур и другого инвентаря для коллективного пользования;

з/ организует приобретение и завоз на участки органических и минеральных удобрений, ядохимикатов, строительных материалов;

и/ организует работы по водоснабжению, электрификации, строительству дорог, ограждению и другим мероприятиям;

к/ организует показ на местных и республиканских выставках и ВСХВ достижений коллективного сада в целом, а также отдельных членов товарищества;

л/ организует пасеку, питомники для выращивания посадочного материала, участок для проведения опытных работ членами товарищества и винатов и детскую площадку;,

м/ проводит ежегодную инвентаризацию насаждений и сооружений, возведенных на территории коллективного сада, и результаты инвентаризации отражает в лицевых счетах членов товарищества;

н/ составляет сметы доходов и расходов товарищества, годовые квартальные и месячные финансовые и производственные планы и отчеты;

о/ контролирует своевременное освоение членами товарищества закрепленных за ними участков и правильное размещение плодовых деревьев, ягодных кустарников на участках, а также выполнение работ по уходу за ними;

п/ рассматривает заявления о приеме в члены товарищества, о выходе из членов товарищества, а также вопросы об исключении из членов товарищества и вносит предложения на утверждение общего собрания /конференции/;

25. Правление садоводческого товарищества имеет право:

а/ в пределах полномочий, предоставленных ему Уставом и постановлениями общего собрания /конференции/ давать указания членам товарищества и выносить решения, которые являются обязательными для членов товарищества;

б/ принимать и увольнять рабочих и служащих товарищества, устанавливать им заработную плату в пределах утвержденного общим собранием /конференцией/ фонда заработной платы;

Количество платных работников и размер их оплаты устанавливается общим собранием /конференцией/ членов товарищества и утверждается профсоюзным комитетом предприятия, учреждения, организации.

26. Председатель правления товарищества, без особой на то доверенности, вправе заключать от имени товарищества договоры в

Отсканировано программой A4ScanDoc, сайт программы www.a4scandoc.com.com

Требуется регистрация A4ScanDoc. Пробный период истек. A4ScanDoc.com

пределах планов и смет товарищества, выдавать доверенности на совершение сделок; а также представлять товарищество в суде, государственном арбитраже и других государственных органах.

27. Ревизионная комиссия избирается общим собранием /конференцией/ членов товарищества сроком на один год в количестве не менее трех человек.

28. В своей деятельности ревизионная комиссия подотчетна общему собранию /конференции/ членов товарищества.

29. Ревизионная комиссия обязана:

а/ проверять финансовую и хозяйственную деятельность правления товарищества и докладывать общему собранию /конференции/ членов товарищества о результатах проведенных ревизий;

б/ давать заключение общему собранию /конференции/членов товарищества по годовому отчету правления.

30. Правление выдает каждому члену товарищества членскую книжку, в которую заносятся вступительный, членские и целевые взносы, трудовые затраты по фактически проведенным общественным работам по нормам и расценкам, утвержденным общим собранием /конференцией/ членов товарищества и стоимость насаждений и построек, находящихся на участке членов товарищества.

IV. Средства товарищества.

31. Средства садоводческого товарищества образуются из вступительных, членских и целевых взносов, а также доходов от питомника и пасеки.

32. Все денежные средства товарищества хранятся на текущем счете в кредитном учреждении или сберегательной кассе.

33. Расходование средств производится по документам, подписанным председателем правления и бухгалтером /казначеем/, согласно утвержденной смете.

V. Ликвидация товарищества.

34. Ликвидация товарищества может быть произведена в необходимых случаях по постановлению общего собрания /конференции/ членов товарищества.

Садоводческое товарищество может быть ликвидировано также по решению исполкома соответствующего городского или поселкового Совета депутатов трудящихся, в случае уклонения его от предусмотренной Уставом цели, или если его органы / общее собрание, правление/ в своей деятельности допустят уклонение в сторону, противоречащую интересам государства.

Устав принят на организационном собрании садоводческого товарищества.

Председатель правления:

Секретарь правления: Н.Ефрем

Члены правления:

Устав зарегистрирован решением Киевского горисполкома.

179
16
19
18

Отсканировано программой A4ScanDoc, сайт программы www.a4scandoc.com.com

Требуется регистрация A4ScanDoc. Пробный период истек. A4ScanDoc.com

План

размещения насаждений и построек

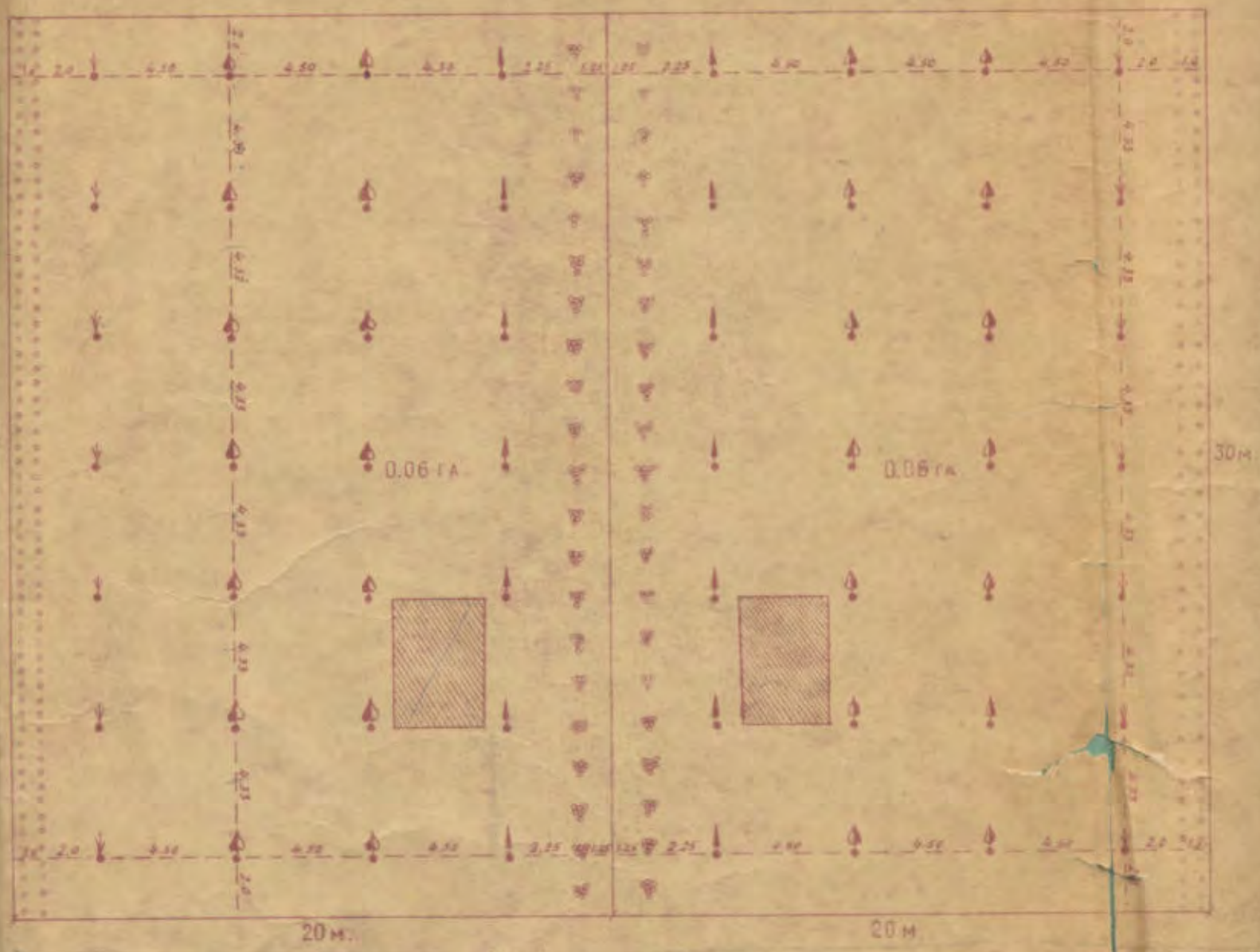

Масштаб 1:200

Отсканировано программой A4ScanDoc, сайт программы www.a4scandoc.com.com

Требуется регистрация A4ScanDoc. Пробный период истек. A4ScanDoc.com

Про

организации территори
рабочих и служащих Ей
завода, отведенной по реш
от 19 ап



Яблони, Груши, слива.

" " пирамидальные

Вишня, черешня, персик

Виноградник

Малина, смородина, Крыжовник

Садовый Домик.

Отсканировано программой A4ScanDoc, сайт программы www.a4scandoc.com.com

Требуется регистрация A4ScanDoc. Пробный период истек. A4ScanDoc.com

КТ

коллективного САДА
ого Станкостроительного
ию Крайисполкома N 302/32
ля 1967 г.

88.2
89.5
9 4 10
9 38
9 6
5

Отсканировано программой A4ScanDoc, сайт программы www.a4scandoc.com.com

Требуется регистрация A4ScanDoc. Пробный период истек. A4ScanDoc.com

Отсканировано программой A4ScanDoc, сайт программы www.a4scandoc.com

Требуется регистрация A4ScanDoc. Пробный период истек. A4ScanDoc.com



Отсканировано программой A4ScanDoc, сайт программы www.a4scandoc.com

Требуется регистрация A4ScanDoc. Пробный период истек. A4ScanDoc.com

Отсканировано программой A4ScanDoc, сайт программы www.a4scandoc.com

Утверждена

Постановлением "Об образовании земельного участка" Администрации

(наименование документа об утверждении, включая наименования органов государственной власти или

муниципального образования Ейский район

органов местного самоуправления, принявших решение об утверждении схемы или

подписавших соглашение о перераспределении земельных участков)

от _____ № _____

Схема расположения земельного участка или земельных участков на кадастровом плане территории

Условный номер земельного участка :ЗУ1

(указывается в случае, если предусматривается образование двух и более земельных участков)

Площадь земельного участка 490 м²

(указывается проектная площадь образуемого земельного участка, вычисленная с использованием федеральной государственной географической информационной системы, обеспечивающей функционирование национальной системы пространственных данных, которой является федеральная государственная географическая информационная система "Единая цифровая платформа "Национальная система пространственных данных" (далее - информационная система), или иных технологических и программных средств с округлением до 1 квадратного метра. Указанное значение площади земельного участка может быть уточнено при проведении кадастровых работ не более чем на десять процентов)

Обозначение характерных точек границ	Координаты, м (указываются в случае подготовки схемы расположения земельного участка с использованием информационной системы или иных технологических и программных средств. Значения координат, полученные с использованием указанных технологических и программных средств, указываются с округлением до 0,01 метра)	
	X	Y
1	2	3
781	658 938,56	1 324 547,79
784	658 938,67	1 324 567,56
785	658 914,07	1 324 568,03
777	658 913,97	1 324 547,96
781	658 938,56	1 324 547,79

Местоположение объекта: Краснодарский край, Ейский р-н, г. Ейск, с/т «Садовод», уч. 430

Условный номер земельного участка :ЗУ2

(указывается в случае, если предусматривается образование двух и более земельных участков)

Площадь земельного участка 580 м²

(указывается проектная площадь образуемого земельного участка, вычисленная с использованием федеральной государственной географической информационной системы, обеспечивающей функционирование национальной системы пространственных данных, которой является федеральная государственная географическая информационная система "Единая цифровая платформа "Национальная система пространственных данных" (далее - информационная система), или иных технологических и программных средств с округлением до 1 квадратного метра. Указанное значение площади земельного участка может быть уточнено при проведении кадастровых работ не более чем на десять процентов)

Обозначение характерных точек границ	Координаты, м (указываются в случае подготовки схемы расположения земельного участка с использованием информационной системы или иных технологических и программных средств. Значения координат, полученные с использованием указанных технологических и программных средств, указываются с округлением до 0,01 метра)	
	X	Y
1	2	3
н299У	658 989,27	1 324 076,52
н238У	658 969,53	1 324 077,38
1320	658 966,93	1 324 050,38
1318	658 966,79	1 324 048,86
1316	658 986,93	1 324 047,22
н299У	658 989,27	1 324 076,52

Местоположение объекта: Краснодарский край, Ейский р-н, г. Ейск, с/т «Садовод», уч. 35

Условный номер земельного участка :ЗУ3

(указывается в случае, если предусматривается образование двух и более земельных участков)

Площадь земельного участка 482 м²

(указывается проектная площадь образуемого земельного участка, вычисленная с использованием федеральной государственной географической информационной системы, обеспечивающей функционирование национальной системы пространственных данных, которой является федеральная государственная географическая информационная система "Единая цифровая платформа "Национальная система пространственных данных" (далее - информационная система), или иных технологических и программных средств с округлением до 1 квадратного метра. Указанное значение площади земельного участка может быть уточнено при проведении кадастровых работ не более чем на десять процентов)

Обозначение характерных точек границ	**Координаты, м** (указываются в случае подготовки схемы расположения земельного участка с использованием информационной системы или иных технологических и программных средств. Значения координат, полученные с использованием указанных технологических и программных средств, указываются с округлением до 0,01 метра)	
	X	**Y**
1	**2**	**3**
н357У	659 131,39	1 324 629,52
н391У	659 131,51	1 324 648,53
561	659 106,49	1 324 649,43
87	659 106,03	1 324 632,12
н401У	659 106,02	1 324 630,24
н357У	659 131,39	1 324 629,52

Местоположение объекта: Краснодарский край, Ейский р-н, г. Ейск, с/т «Садовод», уч. 235

Условный номер земельного участка :ЗУ4

(указывается в случае, если предусматривается образование двух и более земельных участков)

Площадь земельного участка 536 м²

(указывается проектная площадь образуемого земельного участка, вычисленная с использованием федеральной государственной географической информационной системы, обеспечивающей функционирование национальной системы пространственных данных, которой является федеральная государственная географическая информационная система "Единая цифровая платформа "Национальная система пространственных данных" (далее - информационная система), или иных технологических и программных средств с округлением до 1 квадратного метра. Указанное значение площади земельного участка может быть уточнено при проведении кадастровых работ не более чем на десять процентов)

Обозначение характерных точек границ	**Координаты, м** (указываются в случае подготовки схемы расположения земельного участка с использованием информационной системы или иных технологических и программных средств. Значения координат, полученные с использованием указанных технологических и программных средств, указываются с округлением до 0,01 метра)	
	X	**Y**
1	**2**	**3**
н292У	659 134,56	1 324 902,31
431	659 160,23	1 324 902,00
832	659 160,46	1 324 922,86
831	659 149,96	1 324 922,97
1346	659 134,71	1 324 923,11
н292У	659 134,56	1 324 902,31

Местоположение объекта: Краснодарский край, Ейский р-н, г. Ейск, с/т «Садовод», уч. 393

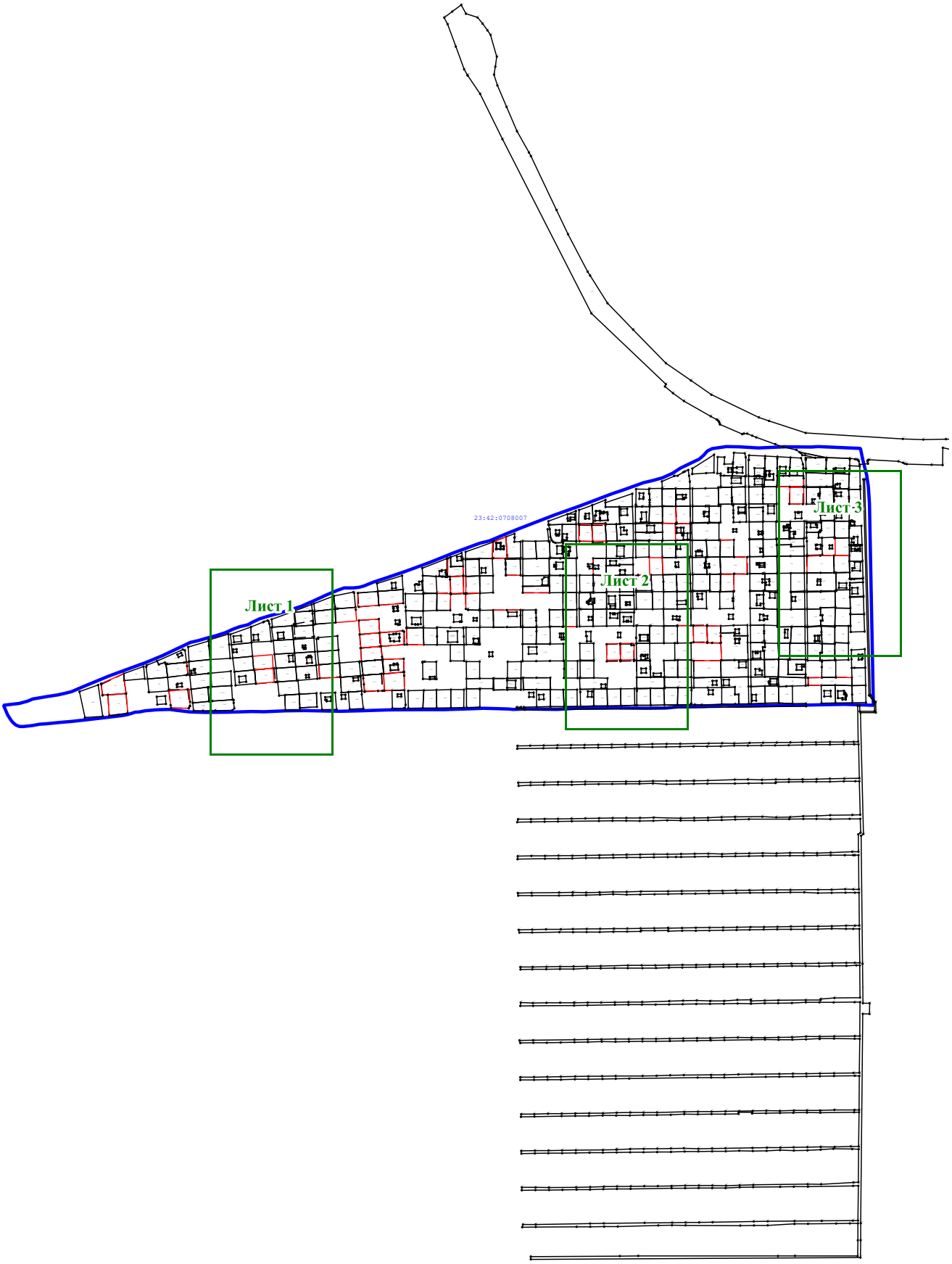

Условные обозначения находятся на последнем листе

Масштаб 1:8 000

Лист 1

Условные обозначения находятся на последнем листе

Масштаб 1:1 000

Лист 2

Условные обозначения находятся на последнем листе

Масштаб 1:1 000

Лист 3

Условные обозначения находятся на последнем листе

Масштаб 1:1 000

Условные обозначения:

7 - Существующая точка, имеющиеся в ГКН сведения о которой позволяют однозначно определить ее местоположение

- Существующая часть границы, имеющиеся в ГКН сведения о которой достаточны для определения ее местоположения

- Вновь образованная часть границы, сведения о которой достаточны для определения ее местоположения

23:43:0101012 - Номер кадастрового квартала

- Граница кадастрового квартала

н1О - Обозначение новых точек границ объектов капитального строительства